

CONCESIÓN DE AGUAS SUBTERRÁNEAS



DOCUMENTACIÓN Y REQUISITOS EN EL TRÁMITE DE CONCESIÓN DE AGUAS SUBTERRÁNEAS



corpoboyaca.gov.co

Última actualización agosto 4, 2021

Pagos a través de PSE Accesibilidad English

Corpoboyacá

El futuro es de todos Gobierno de Colombia

Inicio La Corporación Contratación Normatividad Atención y tramites Prensa

PQRS

Licencia Ambiental Concesión de aguas superficiales Permiso vertimientos Concesión de aguas subterráneas

Mesa Virtual de Participación Ciudadana



Enlace del trámite

CONSULTAR EN EL SUIT

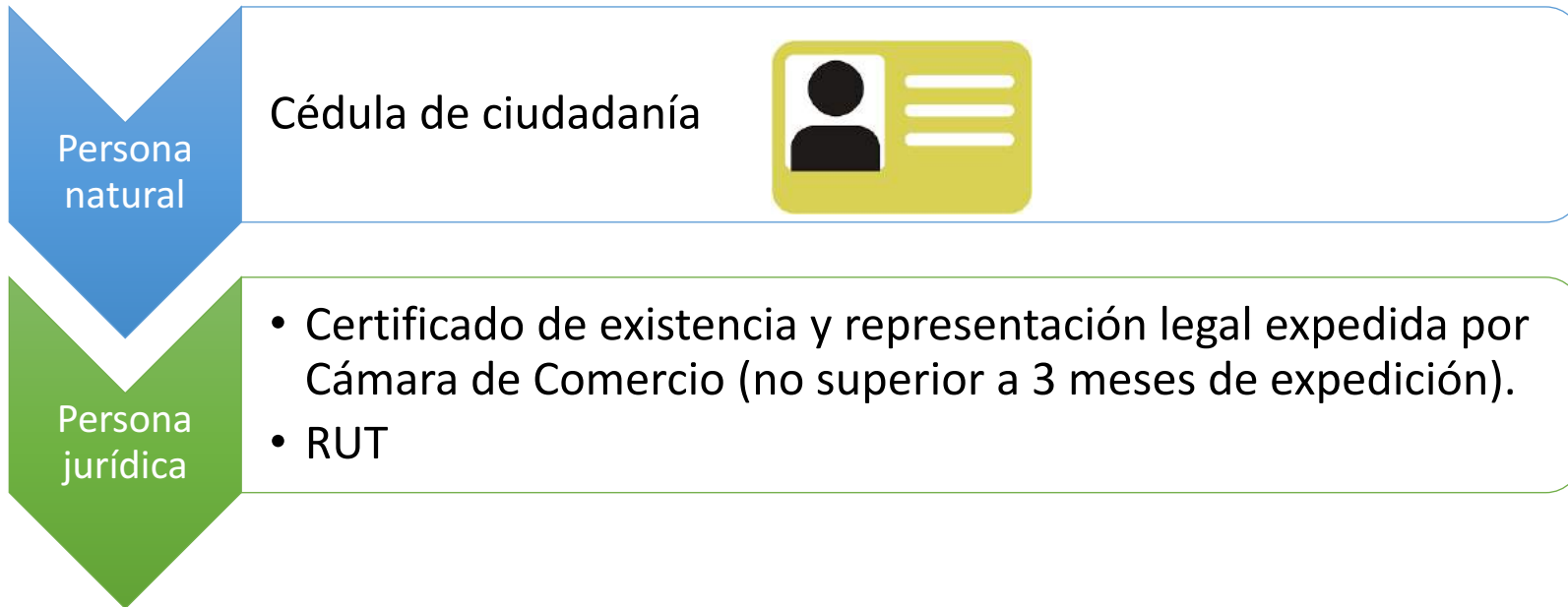
DOCUMENTOS

- Descargar el formato FGP-88 versión 3 en formato excel
- Descargar el formato FGP-09 en excel
- Descargar el formato FGP-89 en excel (0 Kb)
- Descargar el formato FGP-77 versión 3 - 20 Suscriptores en excel
- Descargar el formato FGP-77 versión 3 - 60 Suscriptores en excel
- Descargar el formato FGP-77 versión 3 - 300 Suscriptores en excel
- Descargar el formato FGP-83 en excel (0 Kb)
- Descargar el formato FGP-84 en excel
- Descargar el formato FGP-85 en excel (0 Kb)
- Descargar el formato FGP-86 en excel (0 Kb)
- Descargar el formato FGP-87 en excel (0 Kb)

En la página de la Corporación se encuentra el link de ventanilla para el trámite de concesión de aguas. En el cual pueden ser consultados los requisitos y formularios para realizar la respectiva solicitud. <https://www.corpoboyaca.gov.co/ventanilla-atencion/concesion-de-aguas-subterranas/>

REQUISITOS Y DOCUMENTACIÓN ANEXA PARA SOLICITAR UNA CONCESIÓN DE AGUAS SUBTERRÁNEAS ANTE CORPOBOYACÁ

1 DOCUMENTOS DE IDENTIFICACIÓN:



REQUISITOS Y DOCUMENTACIÓN ANEXA PARA SOLICITAR UNA CONCESIÓN DE AGUAS SUBTERRÁNEAS ANTE CORPOBOYACÁ

2

DERECHO DEL SOLICITANTE SOBRE EL PREDIO A BENEFICIAR:

Propietario

Certificado de tradición y libertad con expedición no superior a dos meses o declaración extra juicio cuando se es poseedor.

Arrendatario

Autorización del propietario, junto con el certificado de tradición y libertad del predio en el que aparezca como propietario el arrendador y una copia del contrato de arrendamiento.



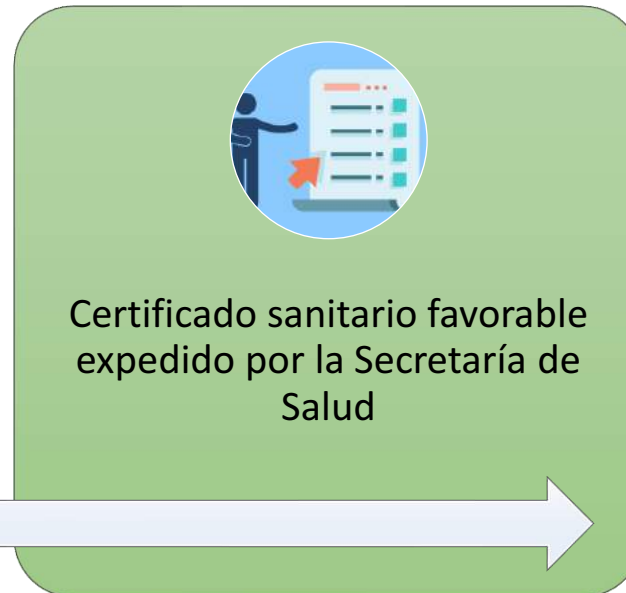
REQUISITOS Y DOCUMENTACIÓN ANEXA PARA SOLICITAR UNA CONCESIÓN DE AGUAS SUBTERRÁNEAS ANTE CORPOBOYACÁ



3 DERECHO DEL SOLICITANTE SOBRE EL PREDIO EN EL QUE SE UBICA EL POZO:

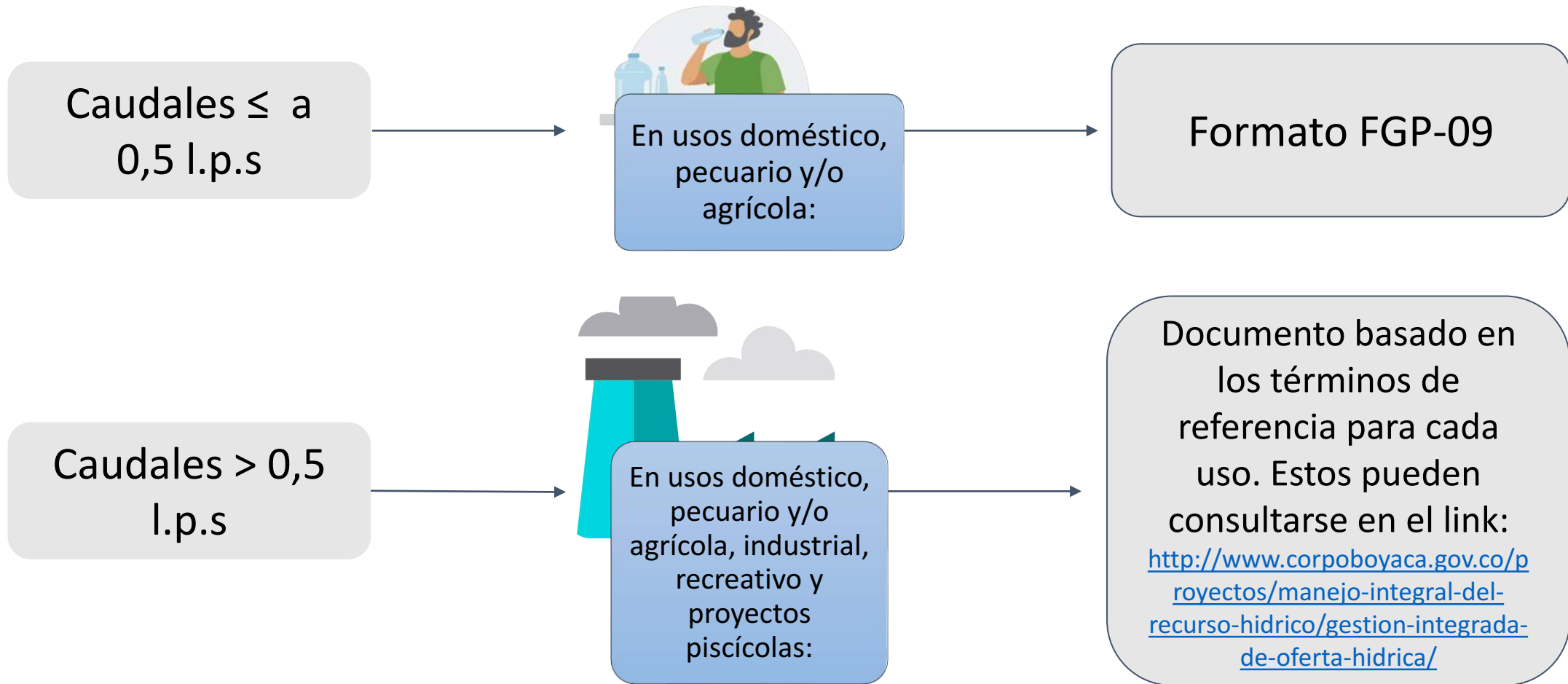
4 SOLICITUDES CON FINES DISTINTOS AL CONSUMO HUMANO:

5 SOLICITUDES PARA CONSUMO DOMÉSTICO:



REQUISITOS Y DOCUMENTACIÓN ANEXA PARA SOLICITAR UNA CONCESIÓN DE AGUAS SUBTERRÁNEAS ANTE CORPOBOYACÁ

6 PROGRAMA DE USO EFICIENTE Y AHORRO DEL AGUA - PUEAA:



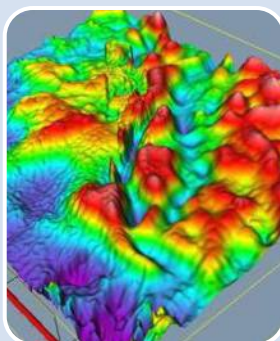
REQUISITOS PARA SOLICITAR UNA CONCESIÓN DE AGUAS SUBTERRÁNEAS

7

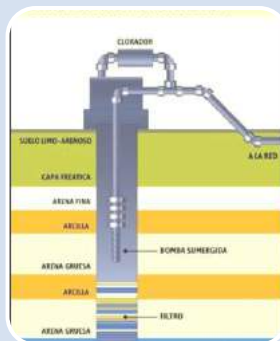
INFORME QUE CONTENGA:



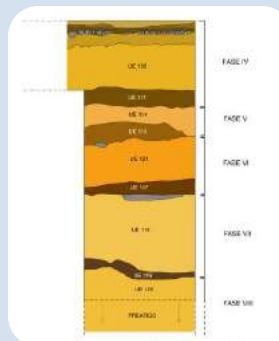
Ubicación del pozo perforado y de otros que existan dentro del área de exploración o próximos a ésta. La ubicación se hará por coordenadas geográficas con base a WGS84 y siempre que sea posible con coordenadas planas origen Bogotá «Magna Sirgas» con base en cartas del Instituto «Agustín Codazzi».



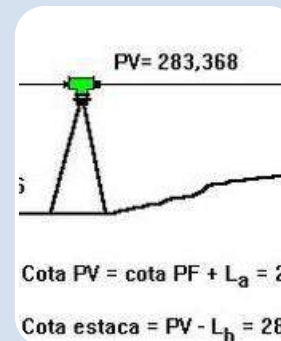
Descripción de la perforación y copia de los estudios geofísicos, si se hubieren.



Profundidad y método de perforación



Perfil estratigráfico de todos los pozos perforados, tengan o no agua; descripción y análisis de las formaciones geológicas, espesor, composición, permeabilidad, almacenaje y rendimiento real del pozo si fuere productivo, y técnicas empleadas en las distintas fases.



Nivelación cota del pozo con relación a las bases altimétricas establecidas por el Instituto Geográfico «Agustín Codazzi», niveles estáticos de agua contemporáneos a la prueba en la red de pozos de observación, y sobre los demás parámetros hidráulicos debidamente calculados.



Calidad de las aguas; análisis físico-químico y bacteriológico

REQUISITOS Y DOCUMENTACIÓN ANEXA PARA SOLICITAR UNA CONCESIÓN DE AGUAS SUBTERRÁNEAS ANTE CORPOBOYACÁ

FORMULARIOS GENERALES

[FGP-88 Formulario de Solicitud de Concesión de Aguas Subterráneas.](#)

[FGP-09 Información básica de los Programas de uso eficiente y ahorro de agua.](#)

[FGP-89 Formulario de Declaración de Costos de Inversión y Anual de Operación, Captación, Control, Tratamiento y Distribución.](#)



FORMULARIOS ESPECÍFICOS PARA ACUEDUCTOS


FGP-77 Listado de Suscriptores
(de acuerdo con el número de
Suscriptores).

FGP-82 Diseño del
Proyecto de
Acueducto conforme
a los lineamientos
allí establecidos



FORMULARIOS ESPECÍFICOS PARA DISTRITOS DE RIEGO

FGP-77 Listado de Suscriptores (de acuerdo con el número de Suscriptores).




FGP-83 Diseño del Proyecto de Distrito de Riego conforme los lineamientos allí establecidos.

FORMULARIOS ESPECÍFICOS PARA OTROS USOS




USO RECREATIVO:
[FGP-87 Información de Uso Recreativo.](#)

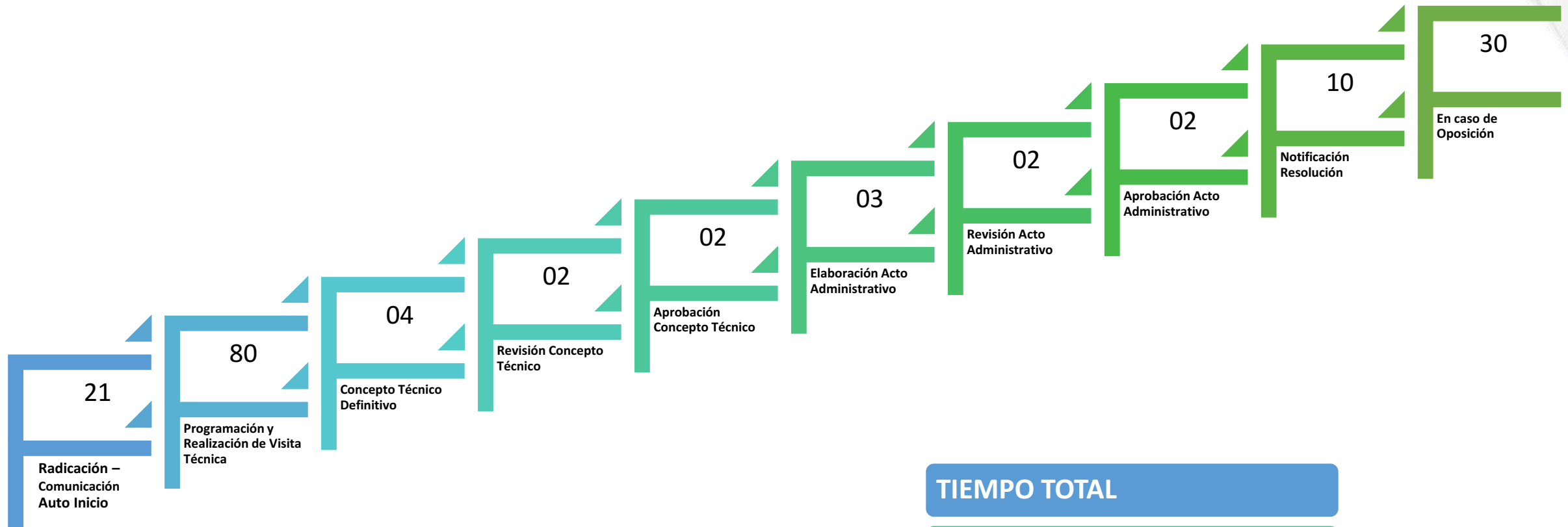


INDUSTRIAS:
[FGP-86 Información de Proyecto Industrial.](#)

CULTIVOS PISCÍCOLAS:
[FGP-85 Información de Proyecto Piscícola.](#)



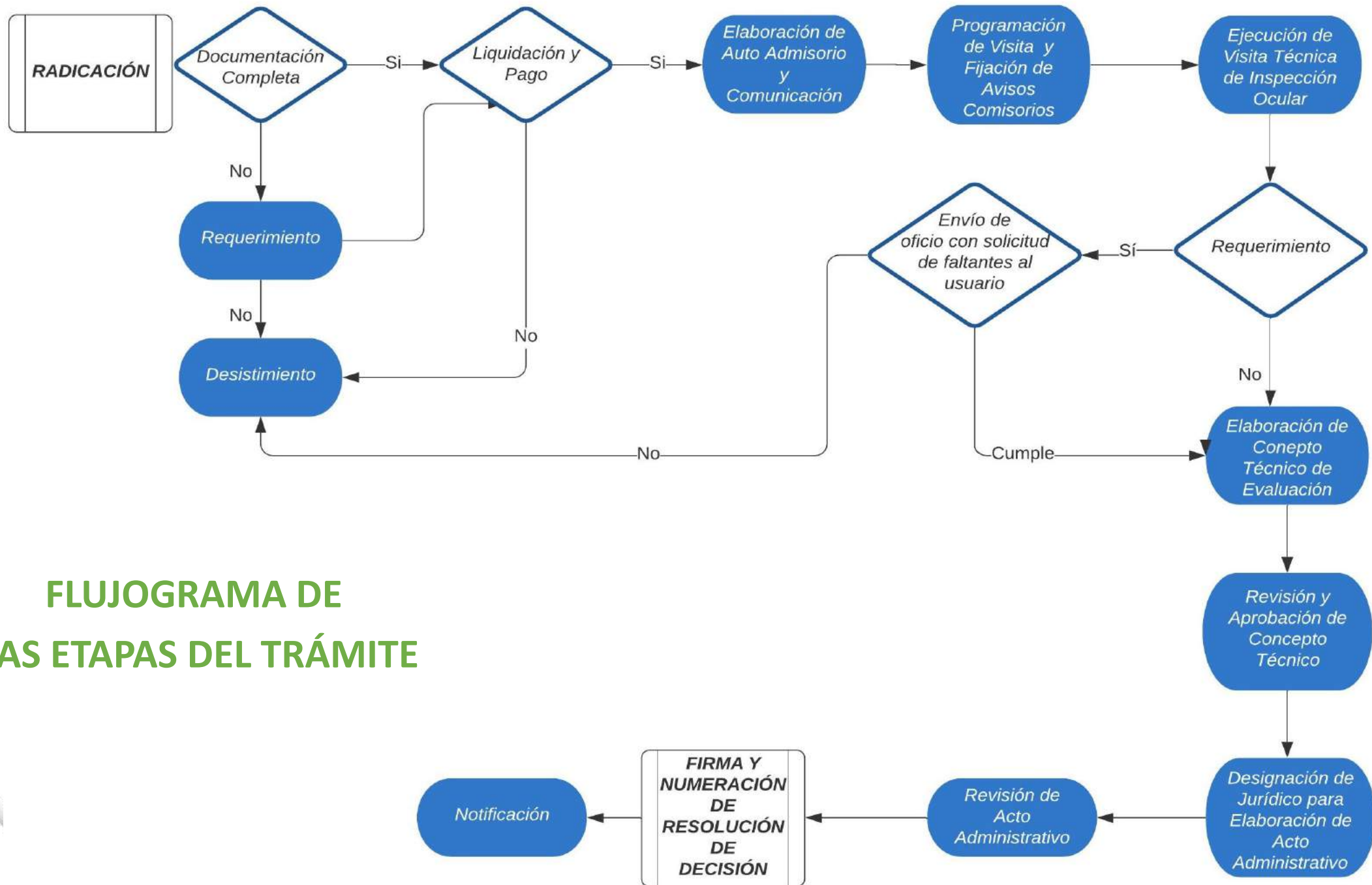
TIEMPOS DE EVALUACIÓN Y DECISIÓN DEL TRÁMITE DE CONCESIÓN DE AGUAS SUBTERRÁNEAS (DÍAS HÁBILES)



TIEMPO TOTAL

126 Días Hábiles

156 Días Hábiles con Oposición



FLUJOGRAMA DE LAS ETAPAS DEL TRÁMITE



Corpoboyacá

Gracias