

RESOLUCIÓN No.

4 5 5 9 - - - 27 DIC 2013

Por medio de la cual se reglamenta el uso del recurso hídrico de las fuentes denominadas Ríos Pesca y Tota de la cuenca alta del Río Chicamocha y la Subcuenca del Río Gámeza de la cuenca media del Río Chicamocha y se toman otras determinaciones.

EL DIRECTOR GENERAL DE LA CORPORACIÓN AUTÓNOMA REGIONAL DE BOYACÁ, CORPOBOYACÁ, EN EJERCICIO DE LAS FACULTADES CONFERIDAS POR LA LEY 99 DE 1993, DECRETO - LEY 2811 DE 1974 Y EL DECRETO ÚNICO REGLAMENTARIO 1076 DE 2015, LA RESOLUCIÓN 1457 DEL 5 DE OCTUBRE DE 2005, POR MEDIO DE LA CUAL SE APRUEBAN LOS ESTATUTOS DE LA CORPORACIÓN, DEMÁS NORMAS CONCORDANTES Y COMPLEMENTARIAS Y,

CONSIDERANDO

Que mediante la Resolución No. **0861 del 25 de marzo de 2015**, proferida por esta Corporación, se ordenó dar inicio al proceso de reglamentación del uso del recurso hídrico de las fuentes denominadas Ríos Pesca y Tota de la Cuenca Alta del Río Chicamocha y la Subcuenca del Río Gámeza de la Cuenca Media del Río Chicamocha.

Que el artículo segundo de la providencia aludida determinó suspender los trámites atinentes a la solicitud de concesión de aguas o su renovación de las fuentes denominadas Ríos Pesca y Tota de la Cuenca Alta del Río Chicamocha y la Subcuenca del Río Gámeza de la Cuenca Media del Río Chicamocha.

Que el artículo tercero del mismo proveído estableció que el proceso de reglamentación, entre otros, contemplaría los siguientes aspectos: bióticos, abióticos, sociales y económicos del área de estudios, aspectos legales inherentes a la reglamentación de corrientes hídricas, cartografía, censo de usuarios y concesiones, evaluación de las obras hidráulicas y derivaciones, cuantificación de la cantidad y calidad del agua y procesos de socialización y capacitación con la comunidad.

Que el artículo cuarto del acto administrativo referido señaló que se debían realizar los estudios e inspecciones oculares y demás actuaciones conducentes a efecto de elaborar y presentar el proyecto de reglamentación del uso del recurso hídrico en las fuentes denominadas Ríos Pesca y Tota y la Subcuenca del Río Gámeza, en jurisdicción de los municipios de Pesca, Firavitoba, Tota, Cuítiva, Iza, Gámeza, Mongua y Tópaga departamento de Boyacá.

Que igualmente el artículo quinto dispuso que se debían efectuar las siguientes publicaciones, por lo menos con diez (10) días de anticipación a la práctica de la visita ocular:

1. *Fijar el presente acto administrativo en las carteleras de la Corporación Autónoma Regional de Boyacá, CORPOBOYACA, de las Alcaldías municipales de Pesca, Firavitoba, Tota, Cuítiva, Iza, Gámeza, Mongua y Tópaga y sus correspondientes inspecciones de Policía, y en la página Web de CORPOBOYACA.*
2. *Publicar por dos (2) veces consecutivas en el periódico de mayor circulación de la región, un aviso en el cual se informe el lugar y las fechas donde se adelantarán las diligencias. Publicar el presente acto administrativo a través de una emisora de amplio cubrimiento en la zona de influencia de los municipios de Pesca, Firavitoba, Tota, Cuítiva, Iza, Gámeza, Mongua y Tópaga.*

Que así mismo el artículo sexto determinó que se debía remitir copia del acto administrativo a los señores Alcaldes de los municipios de Pesca, Firavitoba, Tota, Cuítiva, Iza, Gámeza, Mongua y Tópaga, para su conocimiento, difusión y aplicación.

Que en virtud de lo dispuesto en el literal a) del artículo 2.2.3.2.13.3 del Decreto 1076 del 2015 y el numeral primero del artículo quinto de la Resolución No. **0861 del 25 de marzo de 2015**, se fijó copia de la providencia en mención en las carteleras de CORPOBOYACÁ, de las Alcaldías Pesca, Firavitoba, Tota, Cuítiva, Iza, Gámeza, Mongua y Tópaga (Boyacá) y sus correspondientes Inspecciones de Policía, y en la página web de CORPOBOYACÁ.

Continuación Resolución No. 4 5 5 9 - - - 2 7 DIC 2013 Página 2

Que acatando lo establecido en el literal b) del artículo 2.2.3.2.13.3 del Decreto 1076 de 2015 y el numeral primero del artículo quinto de la Resolución No. **0861 del 25 de marzo de 2015**, se publicó el Aviso No. 0001 el día 08 de abril de 2015, en el periódico "Siete Días Boyacá".

Que copia del Aviso No. 0001 y de la Resolución No. **0861 del 25 de marzo de 2015**, fue remitida a los municipios de Pesca, Firavitoba, Tota, Cuítiva, Iza, Gámeza, Mongua y Tópaga (Boyacá), respectivamente, para que fueran fijados en lugar público de sus Despachos, los cuales de manera oportuna efectuaron tal proceder.

Que, de la misma manera, conforme a lo señalado en el numeral tercero del artículo quinto de la Resolución No. **0861 del 25 de marzo de 2015**, y conforme a lo dispuesto en el literal b) del artículo 2.2.3.2.13.3 del Decreto 1076 del 2015, el Aviso No 0001 fue difundido en medios radiales de manera oportuna.

Que luego de practicadas las correspondientes visitas técnicas, en observancia a lo dispuesto en el artículo 2.2.3.2.13.4 del Decreto 1076 de 2015 y los artículos tercero y cuarto de la Resolución No. **0861 del 25 de marzo de 2015**, se elaboró el correspondiente proyecto de distribución de aguas.

Que conforme a lo establecido en el artículo 2.2.3.2.13.5 del Decreto 1076 de 2015, el proyecto de distribución de aguas se comunicó a los interesados a través del aviso 0002, el cual fue publicado los días 17 de noviembre y 1 de diciembre de 2015, en el periódico "Siete Días Boyacá"; con el fin que los mismos pudieran presentar las objeciones que consideraran pertinentes, dentro de los veinte (20) días siguientes a la publicación del último aviso.

Que el artículo 8 de la Constitución Política, consagra como obligación del Estado y de las personas proteger las riquezas culturales y naturales de la Nación.

Que el artículo 79, ibídem elevó a rango constitucional la obligación que tiene el estado de proteger el medio ambiente y el derecho que tienen todos los ciudadanos a gozar de un ambiente sano. Así mismo establece que es deber del Estado proteger la diversidad e integridad del ambiente, conservar las áreas de especial importancia ecológica y fomentar la educación para el logro de estos fines.

Que el artículo 80 de la Constitución Política de Colombia consagra como deber del Estado planificar el manejo y aprovechamiento de los recursos naturales para garantizar el desarrollo sostenible, su conservación, restauración o sustitución y tomar las medidas necesarias de prevención y control de los factores de deterioro ambiental.

Que corresponde a esta Corporación ejercer la función de autoridad ambiental dentro del área de su jurisdicción, de conformidad con lo establecido en el numeral 2 del artículo 31 de la Ley 99 de 1993.

Que en virtud del numeral 9 del artículo 31 de la Ley 99 de 1993, corresponde a la CORPORACIÓN AUTÓNOMA REGIONAL DE BOYACÁ CORPOBOYACÁ, otorgar concesiones, permisos, autorizaciones y licencias ambientales requeridas por la ley para el uso, aprovechamiento o movilización de los recursos naturales renovables o para el desarrollo de actividades que afecten o puedan afectar el medio ambiente. Otorgar permisos y concesiones para aprovechamientos forestales, concesiones para el uso de aguas superficiales y subterráneas y establecer vedas para la caza y pesca deportiva.

Que de conformidad con el numeral 12 del artículo 31 de la Ley 99 de 1993, corresponde a esta Corporación realizar la evaluación, control y seguimiento ambiental de los usos del agua, al aire o los suelos, así como los vertimientos o emisiones que puedan causar daño o poner en peligro el normal desarrollo sostenible de los recursos naturales renovables o impedir su empleo para otros usos. Estas funciones comprenden la expedición de las respectivas licencias ambientales, permisos, concesiones y autorizaciones.

Que en el artículo 42 del Decreto 2811 de 1974, se instituye que pertenecen a la Nación los recursos naturales renovables y demás elementos ambientales regulados por este Código que se encuentren dentro del territorio nacional, sin perjuicio de los derechos legítimamente adquiridos por particulares y de las normas especiales sobre baldíos.

Que en el artículo 43 Ibídem, se establece que el derecho de propiedad privada sobre recursos naturales renovables deberá ejercerse como función social, en los términos establecidos por la

4 5 5 9 - - - 2 7 DIC 2013

Continuación Resolución No. _____ Página 3

Constitución Nacional y sujeto a las limitaciones y demás disposiciones establecidas en este código y otras leyes pertinentes.

Que el Decreto 1076 del 26 de mayo de 2015, orienta el procedimiento que debe seguir la Autoridad Ambiental para el otorgamiento de concesiones de aguas, estableciendo lo siguiente:

“ARTÍCULO 2.2.3.2.1.2. PRESERVACIÓN, MANEJO Y USO DE LAS AGUAS. La preservación y manejo de las aguas son de utilidad pública e interés social, el tenor de lo dispuesto por el artículo 1º del Decreto-ley 2811 de 1974: En el manejo y uso del recurso de agua, tanto la administración como los usuarios, sean estos de aguas públicas o privadas, cumplirán los principios generales y las reglas establecidas por el Código Nacional de los Recursos Naturales Renovables y de Protección al Medio Ambiente, especialmente los consagrados en los artículos 9 y 45 a 49 del citado Código.

ARTÍCULO 2.2.3.2.2.5. USOS. No se puede derivar aguas fuentes o depósitos de agua de dominio público, ni usarlas para ningún objeto, sino con arreglo a las disposiciones del Decreto-ley 2811 de 1974 y del presente reglamento.

ARTÍCULO 2.2.3.2.5.3. CONCESIÓN PARA EL USO DE LAS AGUAS. Toda persona natural o jurídica, pública o privada, requiere concesión o permiso de la Autoridad Ambiental competente para hacer uso de las aguas públicas o sus cauces, salvo en los casos previstos en los artículos 2.2.3.2.6.1 y 2.2.3.2.6.2 de este Decreto.

ARTÍCULO 2.2.3.2.7.1. DISPOSICIONES COMUNES. Toda persona natural o jurídica, pública o privada, requiere concesión para obtener el derecho al aprovechamiento de las aguas para los siguientes fines: a) Abastecimiento doméstico en los casos que requiera derivación; b) Riego y silvicultura; c) Abastecimiento de abrevaderos cuando se requiera derivación; d) Uso industrial; e) Generación térmica o nuclear de electricidad; f) Explotación minera y tratamiento de minerales; g) Explotación petrolera; h) Inyección para generación geotérmica; i) Generación hidroeléctrica; j) Generación cinética directa; k) Flotación de maderas; l) Transporte de minerales y sustancias tóxicas; m) Acuicultura y pesca; n) Recreación y deportes; o) Usos medicinales, y p) Otros usos similares.

ARTÍCULO 2.2.3.2.7.2. DISPONIBILIDAD DEL RECURSO Y CAUDAL CONCEDIDO. El suministro de aguas para satisfacer concesiones está sujeto a la disponibilidad del recurso, por tanto, el Estado no es responsable cuando por causas naturales no pueda garantizar el caudal concedido. La precedencia cronológica en las concesiones no otorga prioridad y en casos de escasez todas serán abastecidas a prorrata o por turnos, conforme el artículo 2.2.3.2.13.16 de este Decreto.

ARTÍCULO 2.2.3.2.7.3. ACTO ADMINISTRATIVO Y FIJACIÓN DEL TÉRMINO DE LAS CONCESIONES. El término de las concesiones será fijado en la resolución que las otorgue, teniendo en cuenta la naturaleza y duración de la actividad, para cuyo ejercicio se otorga, de tal suerte que su utilización resulte económicamente rentable y socialmente benéfica.

ARTÍCULO 2.2.3.2.7.5. PRÓRROGA DE LAS CONCESIONES. Las concesiones podrán ser prorrogadas, salvo, por razones de conveniencia pública.

ARTÍCULO 2.2.3.2.8.1. FACULTAD DE USO. El derecho de aprovechamiento de las aguas de uso público no confiere a su titular sino la facultad de usarlas, de conformidad con el Decreto-ley 2811 de 1974, el presente capítulo y las resoluciones que otorguen la concesión.

ARTÍCULO 2.2.3.2.8.2. CONCESIONES Y REGLAMENTACIÓN DE CORRIENTES. Las concesiones otorgadas no serán obstáculo para que la Autoridad Ambiental competente con posterioridad a ellas, reglamente de manera general la distribución de una corriente o derivación teniendo en cuenta lo dispuesto en el artículo 93 del Decreto-ley 2811 de 1974.

ARTÍCULO 2.2.3.2.8.4. TÉRMINO PARA SOLICITAR PRÓRROGA. Las concesiones de que trata este capítulo sólo podrán prorrogarse durante el último año del período para el cual se hayan otorgado, salvo razones de conveniencia pública.

ARTÍCULO 2.2.3.2.8.5. OBRAS DE CAPTACIÓN. En todo caso las obras de captación de aguas deberán estar provistas de los elementos de control necesarios que permitan conocer en cualquier momento la cantidad de agua derivada por la bocatoma, de acuerdo con lo dispuesto en el artículo 121 del Decreto-ley 2811 de 1974.

ARTÍCULO 2.2.3.2.8.6. INALTERABILIDAD DE LAS CONDICIONES IMPUESTAS. Toda concesión implica para el beneficiario, como condición esencial para su subsistencia, la inalterabilidad de las condiciones impuestas en la respectiva resolución. Cuando el concesionario tenga necesidad de efectuar cualquier modificación en las condiciones que fija la resolución respectiva, deberá solicitar previamente la autorización correspondiente, comprobando la necesidad de la reforma.

ARTÍCULO 2.2.3.2.8.7. TRASPASO DE CONCESIÓN. Para que el concesionario pueda traspasar, total o parcialmente, la concesión necesita autorización previa. La Autoridad Ambiental competente podrá negarla cuando por causas de utilidad pública o interés social lo estime conveniente, mediante providencia motivada.

ARTÍCULO 2.2.3.2.8.8. TRADICIÓN DE PREDIO Y TÉRMINO PARA SOLICITAR TRASPASO. En caso de que se produzca la tradición del predio beneficiario con una concesión, el nuevo propietario, poseedor o tenedor, deberá solicitar el traspaso de la concesión dentro de los sesenta (60) días siguientes, para lo cual presentará los documentos que lo acrediten como tal y los demás que se le exijan, con el fin de ser considerado como el nuevo titular de la concesión.

ARTÍCULO 2.2.3.2.8.9. TRASPASO Y FACULTADES DE LA AUTORIDAD AMBIENTAL. La Autoridad Ambiental competente está facultada para autorizar el traspaso de una concesión, conservando enteramente las condiciones originales o modificándolas.

ARTÍCULO 2.2.3.2.9.9. ACTO ADMINISTRATIVO. La Autoridad Ambiental competente consignará en la resolución que otorga concesión de aguas por lo menos los siguientes puntos:

- a. Nombre de la persona natural o jurídica a quien se le otorga;
- b. Nombre y localización de los predios que se beneficiarán con la concesión, descripción y ubicación de los lugares de uso, derivación y retorno de las aguas;
- c. Nombre y ubicación de la fuente de la cual se van a derivar las aguas;
- d. Cantidad de aguas que se otorga, uso que se van a dar a las aguas, modo y oportunidad en que hará el uso;
- e. Término por el cual se otorga la concesión y condiciones para su prórroga;
- f. Obras que debe construir el concesionario, tanto para el aprovechamiento de las aguas y restitución de los sobrantes como para su tratamiento y defensa de los demás recursos, con indicación de los estudios, diseños y documentos que debe presentar y el plazo que tiene para ello;
- g. Obligaciones del concesionario relativas al uso de las aguas y a la preservación ambiental, para prevenir el deterioro del recurso hídrico y de los demás recursos relacionados, así como la información a que se refiere el artículo 23 del Decreto-ley 2811 de 1974.
- h. Garantías que aseguren el cumplimiento de las obligaciones del concesionario;
- i. Cargas pecuniarias;
- j. Régimen de transferencia a la Autoridad Ambiental competente al término de la concesión, de las obras afectadas al uso de las aguas, incluyendo aquellas que deba construir el concesionario, y obligaciones y garantías sobre su mantenimiento y reversión oportuna;
- k. Requerimientos que se harán al concesionario en caso de incumplimiento de las obligaciones, y
- l. Causales para la imposición de sanciones y para la declaratoria de caducidad de la concesión.

ARTÍCULO 2.2.3.2.9.11. CONSTRUCCIÓN DE LAS OBRAS HIDRÁULICAS. Para que se pueda hacer uso de una concesión de aguas se requiere que las obras hidráulicas ordenadas en la resolución respectiva hayan sido construidas por el titular de la concesión y aprobadas por la Autoridad Ambiental competente de acuerdo con lo previsto en este Decreto.

ARTÍCULO 2.2.3.2.19.2. PRESENTACIÓN DE PLANOS E IMPOSICIÓN DE OBLIGACIONES. Los beneficiarios de una concesión o permiso para el uso de aguas o el aprovechamiento de cauces, están obligados a presentar a la Autoridad Ambiental competente para su estudio aprobación y registro, los planos de las obras necesarias para la captación, control, conducción, almacenamiento o distribución del caudal o el aprovechamiento del cauce. En la resolución que autorice la ejecución de las obras se impondrá la titular del permiso o concesión la obligación de aceptar y facilitar la supervisión que llevará a cabo la Autoridad Ambiental competente para verificar el cumplimiento de las obligaciones a su cargo.

ARTÍCULO 2.2.3.2.19.5. APROBACIÓN DE PLANOS Y DE OBRAS, TRABAJOS O INSTALACIONES. Las obras, trabajos o instalaciones a que se refiere la presente sección, requieren dos aprobaciones:

- a) La de los planos, incluidos los diseños finales de ingeniería, memorias técnicas y descriptivas, especificaciones técnicas y plan de operación; aprobación que debe solicitarse y obtenerse antes de empezar la construcción de las obras, trabajos e instalaciones;
- b) La de las obras, trabajos o instalaciones una vez terminada su construcción y antes de comenzar su uso, y sin cuya aprobación este no podrá ser iniciado.

ARTÍCULO 2.2.3.2.24.3. RÉGIMEN SANCIONATORIO. Será aplicable el régimen sancionatorio previsto en la Ley 1333 de 2009 sin perjuicio de las acciones civiles y penales y de la declaratoria de caducidad, cuando haya lugar a ella.

ARTÍCULO 2.2.3.2.24.4. CADUCIDAD. Serán causales de caducidad de las concesiones las señaladas en el artículo 62 del Decreto-ley 2811 de 1974. Para efectos de la aplicación del literal d) se entenderá que hay incumplimiento reiterado:

- a) Cuando se haya sancionado al concesionario con multas, en dos oportunidades para la presentación de los planos aprobados, dentro del término que se fija;
- b) Cuando se haya requerido al concesionario en dos oportunidades para la presentación de los planos.

Se entenderá por incumplimiento grave:

- a) La no ejecución de las obras para el aprovechamiento de la concesión con arreglo a los planos aprobados, dentro del término que se fija;
- b) En incumplimiento de las obligaciones relacionadas con la preservación de la calidad de las aguas y de los recursos relacionados.

ARTÍCULO 2.2.3.2.24.5. CAUSALES DE REVOCATORIA DEL PERMISO. Son causales de revocatoria del permiso las mismas señaladas para la caducidad de las concesiones en el artículo 62 del Decreto-ley 2811 de 1974.

Que la Ley 373 de 1997 establece que todo Plan Ambiental Regional y Municipal debe incorporar obligatoriamente un Programa para el uso eficiente y el ahorro del agua, consistente en el conjunto de proyectos y acciones que deben elaborar las entidades encargadas de la prestación de los servicios de acueducto, alcantarillado, riego y drenaje, producción hidroeléctrica y demás usuarios del recurso hídrico. Así mismo, establece la mencionada ley que las Corporaciones Autónomas Regionales y demás autoridades ambientales encargadas del manejo, protección y control del recurso hídrico en su respectiva jurisdicción, aprobarán la implantación y ejecución de dichos

programas en coordinación con otras Corporaciones Autónomas que compartan las fuentes que abastecen los diferentes usos. Igualmente se establece que las entidades encargadas de prestar servicios de acueducto y alcantarillado y los demás usuarios del recurso hídrico deberán presentar para su aprobación el programa de uso eficiente y ahorro del agua a las autoridades ambientales competentes.

Que en el artículo 3 Ibídem se prevé que cada entidad encargada de prestar los servicios de acueducto, alcantarillado, de riego y drenaje, de producción hidroeléctrica, y los demás usuarios del recurso hídrico presentarán para aprobación de las Corporaciones Autónomas Regionales y demás autoridades ambientales, el Programa de Uso Eficiente y Ahorro de Agua.

Que acorde a lo establecido en el artículo 216 parágrafo 3° de la Ley 1450 de 2011 "la tasa por utilización de aguas se cobrará a todos los usuarios del recurso hídrico, excluyendo a los que utilizan el agua por ministerio de ley, pero incluyendo aquellos que no cuentan con la concesión de aguas, sin perjuicio de la imposición de las medidas preventivas y sancionatorias a que haya lugar y sin que implique bajo ninguna circunstancia su legalización".

Que el artículo 58 de la Ley 1537 de 2012 establece que para garantizar el acceso al agua potable y facilitar el cofinanciamiento de los proyectos y el desarrollo territorial, a partir de la expedición de la presente ley, las autoridades ambientales regionales y de desarrollo sostenible (CAR) deberán otorgar concesión de aguas en un plazo no mayor a tres (3) meses a centros urbanos y de seis (6) meses a centros nucleados de los municipios o distritos bajo su jurisdicción, que cuenten con infraestructura de derivación o captación. El Decreto 1541 de 1978 o la norma que lo derogue o modifique solo será aplicable para aquellos municipios o distritos que, a partir de la entrada en vigencia de la presente ley, requieran la construcción de una nueva infraestructura de derivación o captación que utilice una cuenca distinta a la actual. Las autoridades ambientales y de desarrollo sostenible, otorgarán la concesión única y exclusivamente a la entidad territorial por tiempo indefinido. Para el efecto, las autoridades sanitarias del área de jurisdicción de los sitios de captación, deberán priorizar la entrega dentro de los mismos términos establecidos en este artículo, de los conceptos sanitarios, necesarios para el otorgamiento de las concesiones.

Que en virtud de lo dispuesto en el Decreto 1575 del 9 de mayo de 2007, para las concesiones de agua para consumo humano el interesado debe obtener la correspondiente autorización sanitaria favorable, para lo cual debe presentar ante la autoridad sanitaria departamental competente la caracterización del agua que se va a utilizar para consumo humano y el diseño del sistema de tratamiento propuesto, de acuerdo con la Resolución No. 1096 de 2000 del Ministerio de Desarrollo Económico, el Mapa de Riesgo y lo dispuesto en el Decreto 1076 de 2015 o la norma que lo modifique, adicione o sustituya.

Que los artículos 88 del Decreto 2811 de 1974, 2.2.3.2.5.1, 2.2.3.2.5.3 y 2.2.3.2.7.1 del Decreto 1076 de 2015 establecen que toda persona natural o jurídica, pública o privada requiere concesión o permiso de la autoridad ambiental competente para hacer uso del agua, salvo las excepciones legales.

Que los artículos 97, literal b. y 120 del Decreto 2811 de 1974, 2.2.3.2.9.11, 2.2.3.2.19.2, 2.2.3.2.19.5 y 2.2.3.2.24.2 numeral 8° del Decreto 1076 de 2015, disponen que los usuarios a quienes se les haya otorgado una concesión de aguas y el dueño de aguas privadas estarán obligados a presentar, para su estudio y aprobación, los planos de las obras necesarias para captar, controlar, conducir, almacenar o distribuir el caudal y que las obras no podrán ser utilizadas mientras su uso no se hubiere autorizado.

Que el artículo 62 del Decreto 2811 de 1974, establece como causales generales de caducidad las siguientes:

"a) La cesión del derecho al uso del recurso, hecha a terceros sin autorización del concedente. b) El destino de la concesión para uso diferente al señalado en la resolución o en el contrato. c) El incumplimiento del concesionario a las condiciones impuestas o pactadas. d) El incumplimiento grave o reiterado de las normas sobre preservación de recursos, salvo fuerza mayor debidamente comprobadas, siempre que el interesado dé aviso dentro de los quince días siguientes al acaecimiento de la misma. e) No usar la concesión durante dos años. f) La disminución progresiva o el agotamiento del recurso. g) La mora en la organización de un servicio público o la suspensión del mismo por término superior a tres meses, cuando fueren imputables al concesionario. h) Las demás que expresamente se consignen en la respectiva resolución de concesión o en el contrato."

Que el artículo 133 del mismo dispositivo jurídico determina que *“los usuarios están obligados a: (a) Aprovechar las aguas con eficiencia y economía en el lugar y para el objeto previsto en la resolución de concesión, empleando sistemas técnicos de aprovechamiento; (b) No utilizar mayor cantidad de aguas que la otorgada; (c) Construir y mantener instalaciones y obras hidráulicas en condiciones adecuadas; (d) Evitar que las aguas que deriven de una corriente o depósito se derramen o salgan de las obras que las deben contener; (e) Contribuir proporcionalmente a la conservación de las estructuras hidráulicas, caminos de vigilancia y demás obras e instalaciones comunes; (f) Permitir la vigilancia e inspección y suministrar los datos sobre el uso de las aguas.”*

Que el artículo 140 ibídem, señala que *el beneficiario de toda concesión sobre aguas estará siempre sometido a las normas de preservación de la calidad de este recurso.*

Que en el artículo 2.2.3.2.1.1.1. del Decreto de 1076 de 2015 se prevé que el presente decreto tiene por objeto reglamentar la Ley 373 de 1997 en lo relacionado con el Programa para el Uso Eficiente y Ahorro de Agua y aplica a las Autoridades Ambientales, a los usuarios que soliciten una concesión de aguas y a las entidades territoriales responsables de implementar proyectos o lineamientos dirigidos al uso eficiente y ahorro del agua.

Que así mismo se prevé en el artículo 2.2.3.2.1.1.2. ejusdem que el Uso eficiente y ahorro del agua (UEAA). Es toda acción que minimice el consumo de agua, reduzca el desperdicio u optimice la cantidad de agua a usar en un proyecto, obra o actividad, mediante la implementación de prácticas como el reúso, la recirculación, el uso de aguas lluvias, el control de pérdidas, la reconversión de tecnologías o cualquier otra práctica orientada al uso sostenible del agua.

Que en el artículo 2.2.3.2.1.1.3. ibídem se define el Programa para el uso eficiente y ahorro del agua (PUEAA). El Programa es una herramienta enfocada a la optimización del uso del recurso hídrico, conformado por el conjunto de proyectos y acciones que le corresponde elaborar y adoptar a los usuarios que soliciten concesión de aguas, con el propósito de contribuir a la sostenibilidad de este recurso.

Que en el Artículo 2.2.3.2.1.1.4. ejusdem se preceptúa frente al Uso eficiente y ahorro del agua en entidades territoriales y autoridades ambientales. En desarrollo de lo dispuesto por el artículo 10 de la Ley 373 de 1997, compete a las entidades territoriales incorporar en sus Planes de Desarrollo y de Ordenamiento Territorial, proyectos o lineamientos dirigidos al uso eficiente y ahorro del agua en el marco de la Política Nacional para la Gestión Integral del Recurso Hídrico, de los instrumentos de planificación ambiental de las

Que por disposición del artículo 2.2.3.2.13.7 del Decreto 1076 de 2015, *una vez expirado el término de objeciones del proyecto de distribución de aguas, la autoridad ambiental competente procederá a elaborar la providencia de reglamentación correspondiente, cuyo encabezamiento y parte resolutive deben ser publicados en el Diario Oficial.*

Que el artículo 2.2.3.2.13.8 del mismo precepto normativo señala que *toda reglamentación de aguas afecta los aprovechamientos existentes, es de aplicación inmediata e implica concesiones para los beneficiarios, quienes quedan obligados a cumplir las condiciones impuestas en ellas y sujetos a las causales de caducidad de que trata el Decreto - Ley 2811 de 1974 y la norma en mención.*

Que el artículo 2.2.3.2.13.10 refiere igualmente que *cualquier reglamentación de aguas de uso público podrá ser revisada o variada a petición de parte interesada o de oficio, cuando hayan cambiado las condiciones o circunstancias que se tuvieron en cuenta para efectuarla y siempre que se haya oído a las personas que pueden resultar afectadas con la modificación.*

Que por mandato del artículo 2.2.3.2.13.15 ibídem, *“cuando una fuente de agua pública hubiere sido aforada y se hubieren otorgado permisos o concesiones de uso que alcancen o excedan el caudal disponible, computadas las obras de almacenamiento que existieren, la autoridad ambiental competente, podrá declarar agotada esta fuente, declaración que se publicará en la sede principal y en la respectiva subsede”.*

Continuación Resolución No. 4 5 5 9 - - - 2 7 DIC 2019 Página 7

Que el artículo 2.2.3.2.24.4 de la misma norma determina que: "*Serán causales de caducidad de las concesiones las señaladas en el artículo 62 del Decreto-ley 2811 de 1974. Para efectos de la aplicación del literal d) se entenderá que hay incumplimiento reiterado:*

- a) *Cuando se haya sancionado al concesionario con multas, en dos oportunidades;*
- b) *Cuando se haya requerido al concesionario en dos oportunidades para la presentación de los planos.*

Se entenderá, por incumplimiento grave:

- a) *La no ejecución de las obras para el aprovechamiento de la concesión con arreglo a los planos aprobados, dentro del término que se fija;*
- b) *El incumplimiento de las obligaciones relacionadas con la preservación de la calidad de las aguas y de los recursos relacionados.*

Que de acuerdo a lo establecido en el artículo 2.2.9.6.1.4 del Decreto 1076 de 2015, están obligadas al pago de la tasa por la utilización del agua todas las personas naturales o jurídicas, públicas o privadas, que utilicen el recurso hídrico en virtud de una concesión de aguas; el recaudo de dicha tasa podrá ser llevado a cabo por las autoridades ambientales en su respectiva jurisdicción, de conformidad con la competencia atribuida en el artículo 2.2.9.6.1.3 del mencionado Decreto.

Que a través de la Resolución 1257 del 10 de julio de 2018 expedida por el Ministerio de Ambiente y Desarrollo Sostenible, se desarrollan los parágrafos 1 y 2 del artículo 2.2.3.2.1.1.3. del Decreto 1090 de 2018, mediante el cual se adiciona el Decreto 1076 de 2015.

Que en el artículo primero igualmente se establece la estructura y contenido del Programa para el Uso Eficiente y Ahorro de Agua y del Programa para el Uso Eficiente y Ahorro de Agua simplificado. Lo dispuesto en la presente resolución aplica a las Autoridades Ambientales y a los proyectos, obras o actividades que obtengan una concesión de aguas o la licencia ambiental que lleve implícita la concesión de aguas exigida por la normatividad vigente.

Que CORPOBOYACÁ es la autoridad ambiental competente para realizar la presente reglamentación del uso del recurso hídrico de las fuentes denominadas Ríos Pesca y Tota de la Cuenca Alta del Río Chicamocha y la Subcuenca del Río Gámeza de la Cuenca Media del Río Chicamocha, de acuerdo con lo normado en la Ley 99 de 1993 y los Decretos 2811 de 1974 y 1076 de 2015.

Que, en mérito de lo expuesto,

RESUELVE

ARTÍCULO PRIMERO: Reglamentar el uso del recurso hídrico de la fuente denominadas Ríos Pesca y Tota de la Cuenca Alta del Río Chicamocha y la Subcuenca del Río Gámeza de la Cuenca Media del Río Chicamocha, y en consecuencia otorgar concesión de aguas superficiales a los usuarios relacionados a continuación en los caudales y para los usos descritos en las siguientes tablas:

SUBCUENCA GÁMEZA

USUARIO	NUMERO DE IDENTIFICACIÓN	PREDIO	ÁREA (ha)	MUNICIPIO	VEREDA	COORDENADAS GEOGRÁFICAS						FUENTE OBJETO DE CONCESIÓN	CAUDAL ASIGNADO (L.P.S.)					OBSERVACIÓN	
						LONGITUD_(X)		LATITUD_(Y)		ASNM	DOMÉSTICO		PECUARIO	RIEGO	OTRO	TOTAL			
FUENTE: QUEBRADA CARNICERÍA																			
ASOCIACION DE SUSCRIPTORES QUEBRADA NEGRA	900629706	LLANO DE LA VENTANA	ND	MONGUA	TUNJUELO	72	44	7,9	5	44	20,9	3429	QDA. NEGRA	0,3832	0,630	0,00		1,0128	Paramo
ASOCIACION DE SUSCRIPTORES QUEBRADA NEGRA	900629706	LA OLLA DEL SALITRE	ND	MONGUA	SAN IGNACIO	72	44	7,8	5	44	20,9	3419	QDA. NEGRA	0,4665	0,000	0,00		0,4665	Paramo
FLOR ESMILA LAGOS PINTO	1058274105	OJO DE AGUA	0,6	MONGUA	TUNJUELO	72	44	58	5	44	16,7	3225	QDA. EL CHITAL	0,0042	0,001	0,00		0,0050	Paramo
ALVARO IGNACIO MERCHAN DIAZ	4167086	PANTANO COLORADO	20	MONGUA	SAN IGNACIO	72	44	28,2	5	43	28,7	3231	QDA. COLORADO EL	0,0000	0,006	0,00		0,0059	Paramo
ALVARO IGNACIO MERCHAN DIAZ	4167086	PANTANO COLORADO	20	MONGUA	SAN IGNACIO	72	44	29,1	5	43	26,3	3243	QDA. COLORADO EL	0,0000	0,006	0,00		0,0059	Paramo
ALVARO IGNACIO MERCHAN DIAZ	4167086	PANTANO COLORADO	20	MONGUA	SAN IGNACIO	72	44	29,7	5	43	25,8	3250	QDA. MANANTIAL EL	0,0028	0,006	0,00		0,0087	Paramo
ALVARO IGNACIO MERCHAN DIAZ	4167086	PANTANO COLORADO	20	MONGUA	SAN IGNACIO	72	44	28,2	5	43	28,3	3231	QDA. COLORADO EL	0,0000	0,006	0,00		0,0081	Paramo
ALVARO IGNACIO MERCHAN DIAZ	4167086	PANTANO COLORADO	20	MONGUA	SAN IGNACIO	72	44	29,6	5	43	26,1	3249	QDA. NN	0,0014	0,006	0,00		0,0095	Paramo
ALVARO IGNACIO MERCHAN DIAZ	4167086	PANTANO COLORADO	20	MONGUA	SAN IGNACIO	72	44	31,6	5	43	31,4	3204	QDA. NN	0,0000	0,006	0,00		0,0081	Paramo
ALVARO IGNACIO MERCHAN DIAZ	4167086	PANTANO COLORADO	20	MONGUA	SAN IGNACIO	72	44	31,6	5	43	31,7	3200	QDA. NN	0,0000	0,006	0,00		0,0081	Paramo
ALVARO IGNACIO MERCHAN DIAZ	4167086	PANTANO COLORADO	20	MONGUA	SAN IGNACIO	72	44	25,8	5	43	35,7	3217	QDA. NN	0,0014	0,006	0,00		0,0095	Paramo
ALVARO IGNACIO MERCHAN DIAZ	4167086	PANTANO COLORADO	20	MONGUA	SAN IGNACIO	72	44	21,7	5	43	43,5	3254	QDA. NN	0,0000	0,006	0,00		0,0059	Paramo
JOSE ISAAC GONZALEZ NINO	9518084	LOMA NEGRA	3,6	MONGUA	TUNJUELO	72	45	0,5	5	44	13	3214	QDA. EL CHITAL - LAS BOVEDAS	0,0000	0,001	0,42		0,4164	Paramo
LILIA MARIA PEREZ VERDUGO	46350620	SAN JOSE	40	MONGUA	SAN IGNACIO	72	44	17,6	5	43	35,6	3210	QDA. CARNICERIAS	0,0014	0,001	0,00		0,0022	Paramo
LILIA MARIA PEREZ VERDUGO	46350620	SAN JOSE	40	MONGUA	SAN IGNACIO	72	44	13,1	5	43	32,6	3232	QDA. NN	0,0014	0,001	0,00		0,0022	Paramo

SUBCUENCA GÁMEZA																			
USUARIO	NUMERO DE IDENTIFICACIÓN	PREDIO	ÁREA (ha)	MUNICIPIO	VEREDA	COORDENADAS GEOGRÁFICAS						FUENTE OBJETO DE CONCESIÓN	CAUDAL ASIGNADO (L.P.S.)					OBSERVACIÓN	
						LONGITUD_(X)			LATITUD_(Y)				ASNMM	DOMESTICO	PECUARIO	RIEGO	OTRO		TOTAL
LILIA MARIA PEREZ VERDUGO	46350620	SAN JOSE	40	MONGUA	SAN IGNACIO	72	44	13,6	5	43	33,3	3232	QDA. NN	0,0014	0,001	0,00		0,0022	Paramo
LILIA MARIA PEREZ VERDUGO	46350620	SAN JOSE	40	MONGUA	SAN IGNACIO	72	44	18,1	5	43	30,2	3186	QDA. NN	0,0000	0,001	0,00		0,0008	Paramo
LILIA MARIA PEREZ VERDUGO	46350620	SAN JOSE	40	MONGUA	SAN IGNACIO	72	44	21,9	5	43	37,2	3212	QDA. NN	0,0000	0,001	0,00		0,0008	Paramo
MARIA CASILDA RINCON CHIQUILLO	23764664	LOS BILCHES	0,3	MONGUA	TUNJUELO	72	44	54	5	44	8,8	3219	QDA. NEGRA	0,0014	0,000	0,00		0,0018	Paramo
MARIA CASILDA RINCON CHIQUILLO	23764664	LOS BILCHES	0,3	MONGUA	TUNJUELO	72	45	2,3	5	44	10,6	3203	QDA. EL CHITAL	0,0014	0,000	0,00		0,0018	Paramo
JULIO ENRIQUE TAPIAS NEITA	74337182	ALTO VIENTO-CARNICERIA	4,4	MONGUA	TUNJUELO	72	44	55,2	5	44	8,8	3197	QDA. NEGRA	0,0014	0,002	0,00		0,0034	Paramo
MARIA ISABEL RINCON CHIQUILLO	46368317	QUEBRADA NEGRA	1	MONGUA	TUNJUELO	72	44	54	5	44	8,8	3219	QDA. NEGRA	0,0000	0,002	0,00		0,0024	Paramo
JOSE ANTONIO SOCHA PARRA	4167116	LOMA NEGRA	2	MONGUA	TUNJUELO	72	44	27,3	5	43	44,9	3238	NTO. LOS QUEDOS	0,0083	0,000	0,00		0,0083	Paramo
MANUEL SOCHA MONTANEZ	4166537	LOS QUEDOS	2	MONGUA	TUNJUELO	72	44	27,3	5	43	44,9	3231	NTO. LOS QUEDOS	0,0042	0,000	0,00		0,0042	Paramo
ALVARO IGNACIO MERCHAN DIAZ	4167086	PANTANO COLORADO	20	MONGUA	SAN IGNACIO	72	44	29,9	5	43	26,3	3250	NTO. NN	0,0000	0,006	0,00		0,0059	Paramo
FUENTE: CAÑADA. SALITRE																			
EDILIA PEREZ GONZALEZ	46367535	FINCA MATACHINA	0,6	MONGUA	TUNJUELO	72	45	30,3	5	45	10,6	3107	QDA. MATACHINA	0,0000	0,001	0,00		0,0030	
JUAN PABLO CHISIMO PEREZ	74337665	FINCA GREDAL EL	0,6	MONGUA	TUNJUELO	72	45	32,8	5	45	9,6	3096	QDA. MATACHINA	0,0000	0,000	0,00		0,0044	
MARIA LUISA HERNANDEZ DE GONZALEZ	23763386	FINCA LA PENITA	0,6	MONGUA	TUNJUELO	72	45	32,4	5	45	9,6	3098	QDA. MATACHINA	0,0000	0,001	0,20		0,2018	
EDILIA PEREZ GONZALEZ	46367535	FINCA MATACHINA	0,6	MONGUA	TUNJUELO	72	45	32	5	45	13,4	3126	QDA. NN	0,0056	0,000	0,00		0,0059	
EDILIA PEREZ GONZALEZ	46367535	FINCA MATACHINA	0,6	MONGUA	TUNJUELO	72	45	37,1	5	45	11,4	3065	QDA. NN	0,0000	0,000	0,00		0,0004	
FUENTE: QUEBRADA BALCONES																			
ASOCIACION DE SUSCRITORES DEL ACUEDUCTO DINTA	900124114-9	CUEVA HONDA	0,15	MONGUA	DUCE	72	46	35,4	5	40	41,8	3535	QDA. BALCONES - LEONERA	0,2066	0,079	0,00		0,2853	



4 5 5 9 - - - 2 7 DIC 2019

Continuación Resolución No. _____ Página 10

SUBCUENCA GÁMEZA																			
USUARIO	NUMERO DE IDENTIFICACIÓN	PREDIO	ÁREA (ha)	MUNICIPIO	VEREDA	COORDENADAS GEOGRÁFICAS						FUENTE OBJETO DE CONCESIÓN	CAUDAL ASIGNADO (L.P.S.)					OBSERVACIÓN	
						LONGITUD_(X)	LATITUD_(Y)	ASNMM	DOMÉSTICO	PECUARIO	RIEGO		OTRO	TOTAL					
FUENTE: QUEBRADA CARBONERA																			
GABRIEL QUINTANA CASTANEDA	4123242	LA MESITA	5	GAMEZA	SAN ANTONIO	72	47	17,9	5	49	28,8	3306	LAGUNA NEGRA	0,0000	0,002	0,01		0,0071	Paramo
LUIS ELADIO QUINTANA CRUZ	4122075	ESQUINA 1	0,4	GAMEZA	MOTUA	72	47	10,6	5	49	0,8	3227	DRENAJE DE MINA	0,0000	0,000	0,00		0,0022	Paramo
SUCESION VILLAMARIN BALLESTEROS	23595834	LA MESA (EL RECUERDO)	3	GAMEZA	SAN ANTONIO	72	47	17,9	5	49	28,8	3306	LAGUNA NEGRA	0,0000	0,000	1,21		1,2060	Paramo
GABRIEL NARANJO RODRIGUEZ	4122595	LA MESA	1	GAMEZA	POTOSI	72	47	17,9	5	49	28,8	3306	LAGUNA NEGRA	0,0000	0,001	0,00		0,0008	
HECTOR PLUTARCO REYES PERICO	19444770	EL SIDAL	25	GAMEZA	POTOSI	72	47	17,9	5	49	28,8	3306	LAGUNA NEGRA	0,0000	0,003	5,37		5,3697	
HECTOR JULIO ROJAS RICO	4122078	ZAMORA 2	0,7	GAMEZA	SATOBA	72	47	59,2	5	47	59,2	2648	RÍO GAMEZA	0,0000	0,001	0,00		0,0012	
BLANCA INES SUAREZ GUTIERREZ	23596617	TOBACHITA	9	GAMEZA	SATOBA	72	47	59,2	5	47	59,7	2648	QDA. EL TURMAL	0,0000	0,002	1,34		1,3424	
JESUS ANTONIO FRACICA COMBITA	4123417	SAN RAFAEL	2,4	GAMEZA	SATOBA	72	47	59,2	5	47	59,2	2648	QDA. EL TURMAL	0,0000	0,000	0,67		0,6700	
CARLOS ARTURO ALFONSO MEDINA	1056909	EL PEDREGAL	2	GAMEZA	SATOBA	72	47	59,2	5	47	59,2	2648	QDA. EL TURMAL	0,0000	0,001	0,00		0,0008	
MARIA LEONOR CRUZ MONTOA	23596289	LA LEGUA	0,5	GAMEZA	GUANTO	72	48	35,5	5	47	39,7	2626	QDA. LORENZO SAN	0,0000	0,001	0,00		0,0012	
CLAUDIA YANETH NARANJO CRUZ	46454706	EL PINO	0,6	GAMEZA	GUANTO	72	48	35,5	5	47	39,7	2626	QDA. LAUREANO SAN	0,0000	0,0000	1,0050		1,0050	
DERIVACIONES																			
DERIVACIÓN 1. ACEQUIA QUEBRADA SAN LAUREANO																			
LUIS ANTONIO NARANJO	4122467	LA LAGUNA	0,6	GAMEZA	GUANTO	72	48	35,5	5	47	39,7	2626	QDA. LAUREANO SAN	0,0000	0,000	1,01		1,0050	
NELSY NELY CARO PINTO	23596548	EL PORVENIR	3	GAMEZA	VILLA COSCUCUA	72	48	3,2	5	47	52	2774	QDA. NN	0,0000	0,001	1,01		1,0058	
FUENTE: QUEBRADA CUCUATO																			
DERIVACIONES																			
Derivación 1. Acequia toma derivación Qda. Cucuato																			
LUCILA VARGAS DE VARGAS	23595557	El Volcan	2	Gámeza	VEREDA SAZA								QDA. CUCUATO	0,0069	0,002	0,35		0,3600	Paramo

4 5 5 9 - - - 2 7 DIC 2019

Continuación Resolución No. _____ Página 11

SUBCUENCA GÁMEZA																			
USUARIO	NUMERO DE IDENTIFICACIÓN	PREDIO	ÁREA (ha)	MUNICIPIO	VEREDA	COORDENADAS GEOGRÁFICAS						FUENTE OBJETO DE CONCESIÓN	CAUDAL ASIGNADO (L.P.S.)					OBSERVACIÓN	
						LONGITUD_(X)	LATITUD_(Y)	ASNM	DOMÉSTICO	PECUARIO	RIEGO		OTRO	TOTAL					
SANDRA CUSTODIA TORRES TORRES	46662196	Llano Grande	1	Gámeza	VEREDA SAZA								QDA. CUCUATO	0,0042	0,002	0,14		0,1493	Paramo
MARIA STELLA LARA TORRES	23595653	Llano Grande - El Recuerdo	1	Gámeza	VEREDA SAZA								QDA. CUCUATO	0,0069	0,002	0,12		0,1315	Paramo
ESPERANZA TORRES BALLESTEROS	23596221	Llano Grande	3	Gámeza	VEREDA SAZA								QDA. CUCUATO	0,0000	0,003	0,35		0,3560	Paramo
AURA ROSA PARRA RINCON	24112192	Hoya del Moral	6	Gámeza	VEREDA SAZA								QDA. CUCUATO	0,0069	0,003	0,26		0,2738	Paramo
ALCIRA DEL CARMEN LARA DE RODRIGUEZ	33446171	Llano Grande	1	Gámeza	VEREDA SAZA								QDA. CUCUATO	0,0000	0,001	0,31		0,3153	Paramo
EDILBERTO COLMENARES	4122090	El Sauce o Sauco	1	Gámeza	VEREDA SAZA								QDA. CUCUATO	0,0069	0,002	0,14		0,1513	Paramo
MARIO EDMUNDO ACEVEDO CRISTANCHO	4122704	El Chital	2	Gámeza	VEREDA SAZA								QDA. CUCUATO	0,0069	0,002	0,15		0,1627	Paramo
MARIA STELLA ACEVEDO CRISTANCHO	33448449	El Chital	1	Gámeza	VEREDA SAZA								QDA. CUCUATO	0,0042	0,001	0,14		0,1481	Paramo
GEORGINA ACEVEDO CRISTANCHO	23595607	El Chital	2	Gámeza	VEREDA SAZA								QDA. CUCUATO	0,0042	0,001	0,35		0,3568	Paramo
HILDA MARIA ACEVEDO DE SALAMANCA	23596176	El Chital	1	Gámeza	VEREDA SAZA								QDA. CUCUATO	0,0042	0,001	0,14		0,1481	Paramo
USUARIOS MANANTIALES:																			
ASOCIACION DE SUSCRIPTORES DEL ACUEDUCTO SADACHI DE LA VEREEDA SAZA SECTROES SAZADAITA Y CHITAL	900116666-9	QUEBRADA CUCUATO	0,8	GAMEZA	SAZA	72	45	12,6	5	47	14,5	3413	OJO DE AGUA	0,6131	0,103	0,00		0,7158	Paramo
ASOCIACION HEREDEROS ALFONSO ROJAS DEL ACUEDUCTO FUENTE OJITO DE AGUA VEREDA CHITAL MUNICIPIO DE GAMEZA	900315318-5	CUCUATO	1	GAMEZA	SAZA	73	46	40,5	5	46	59,9	3314	QDA. NN	0,0486	0,028	1,10		1,1762	Paramo
SAMUEL MEDINA RINCON Y MARIA IMELDA ALFONSO DE MEDINA	9510659 - 24117218	CHITAL	0	MONGUA	TOMA	72	45	40,5	5	46	59,9	3314	QDA. NN	0,0000	0,012	0,81		0,8218	Paramo

250

4 5 5 9 - - - 2 7 DIC 2019

Continuación Resolución No. _____ Página 12

SUBCUENCA GÁMEZA																			
USUARIO	NUMERO DE IDENTIFICACIÓN	PREDIO	ÁREA (ha)	MUNICIPIO	VEREDA	COORDENADAS GEOGRÁFICAS							FUENTE OBJETO DE CONCESIÓN	CAUDAL ASIGNADO (L.P.S.)					OBSERVACIÓN
						LONGITUD_(X)	LATITUD_(Y)	ASNM	DOMÉSTICO	PECUARIO	RIEGO	OTRO		TOTAL					
FUENTE: QUEBRADA CUSENASA																			
JOSE ANTONIO ANGEL RINCON	74337736	CHUNUVAZA	0,5	MONGUA	DUCE	72	46	27,9	5	43	52,1	3417	QDA. NN	0,0069	0,001	0,00		0,0077	Paramo
GABRIEL VERDUGO PEREZ	74337197	SAN JOSE	6	MONGUA	DUCE	72	46	28,8	5	43	56,8	3400	QDA. NN	0,0069	0,003	0,00		0,0101	Paramo
HECTOR JULIO SENEJOA PARRA	74337531	LA SIERRA	10	MONGUA	DUCE	72	46	19,4	5	43	56,4	3381	QDA. HUMEDAL	0,0000	0,001	0,00		0,0008	Paramo
MATILDE RODRIGUEZ ROJAS JOSE ANTONIO ROJAS	23762821, 1088819	FINCA MANZANO	EL 0,2	MONGUA	DUCE	72	45	58,4	5	44	55,3	3060	QDA. LAS CANAS	0,0014	0,000	0,00		0,0014	
ROSALBINA ROJAS RODRIGUEZ	23763631	EL MANZANO	2	MONGUA	DUCE	72	45	58,4	5	44	55,3	3060	QDA. LAS CANAS	0,0042	0,001	0,34		0,3414	
JOSE JOAQUIN SIERRA RODRIGUEZ	9514292	CASITA	1,5	MONGUA	DUCE	72	46	0,1	5	44	53,9	3075	QDA. LAS CANAS	0,0069	0,000	0,34		0,3474	
NAIRO EMILIO MANCO DIAZ	74337306	EL LLANITO	0,6	MONGUA	DUCE	72	45	55,2	5	44	57,6	3022	QDA. LAS CANAS	0,0111	0,002	0,40		0,4147	
EMETERIO SILVA NOVA	1156443	FINCA GUACHE	5	MONGUA	DUCE	72	45	55,2	5	44	57,6	3022	QDA. LAS CANAS	0,0167	0,004	0,00		0,0202	
MARIA EVA ROJAS ROJAS	23763789	FINCA TAPIAS	LAS 0,6	Mongua	DUCE	72	45	50,2	5	45	2,6	2970	QDA. LAS CANAS	0,0000	0,001	0,00		0,0034	
MATILDE RODRIGUEZ ROJAS JOSE ANTONIO ROJAS	23762821, 1088819	FINCA MANZANO	EL 0,2	MONGUA	DUCE	72	45	54,4	5	44	55,5	3041	QDA. NN	0,0014	0,000	0,00		0,0014	
MATILDE RODRIGUEZ ROJAS JOSE ANTONIO ROJAS	23762821, 1088819	FINCA MANZANO	EL 0,2	MONGUA	DUCE	72	45	57	5	44	55,3	3048	QDA. NN	0,0014	0,000	0,00		0,0014	
ROSALBINA ROJAS RODRIGUEZ	23763631	EL MANZANO	2	MONGUA	DUCE	72	45	54,4	5	44	55,5	3041	QDA. MANANTIAL	0,0181	0,001	0,00		0,0203	
ROSALBINA ROJAS RODRIGUEZ	23763631	EL MANZANO	2	MONGUA	DUCE	72	45	57	5	44	55,3	3048	QDA. MANANTIAL	0,0181	0,000	0,00		0,0195	
MARIA EVA ROJAS ROJAS	23763789	FINCA MORTINO	EL 0,01	MONGUA	DUCE	72	45	57,5	5	44	56,4	3039	QDA. NN	0,0153	0,000	0,00		0,0157	
MARIA EVA ROJAS ROJAS	23763789	FINCA MORTINO	EL 0,01	MONGUA	DUCE	72	45	57	5	44	55,3	3048	QDA. NN	0,0139	0,000	0,00		0,0143	
ROSA HELENA DIAZ	23763293	FINCA GARROCHO	EL 0,7	MONGUA	DUCE	72	45	51,2	5	45	0	2971	QDA. NN	0,0056	0,000	0,00		0,0087	
FUENTE: Qda. Dinta																			
HECTOR JULIO SENEJOA PARRA	74337531	LAS CANAS	5	MONGUA	DUCE	72	46	11,2	5	43	51,7	3382	QDA. LAS CANAS	0,0000	0,004	0,00		0,0039	Paramo
EDILMA CONDE RINCON	23765008	EL MIRADERO	0,6	MONGUA	DUCE	72	45	53,8	5	44	21,8	3177	QDA. OJO DE AGUA	0,0056	0,000	0,00		0,0056	Paramo

SUBCUENCA GÁMEZA																			
USUARIO	NUMERO DE IDENTIFICACIÓN	PREDIO	ÁREA (ha)	MUNICIPIO	VEREDA	COORDENADAS GEOGRÁFICAS						FUENTE OBJETO DE CONCESIÓN	CAUDAL ASIGNADO (L.P.S.)					OBSERVACIÓN	
						LONGITUD_(X)			LATITUD_(Y)				ASNMM	DOMÉSTICO	PECUARIO	RIEGO	OTRO		TOTAL
LUIS ANTONIO CONDE CASTRO	9512750	OJO DE AGUA	8	MONGUA	DUCE	72	45	53,8	5	44	21,8	3177	QDA. OJO DE AGUA	0,0153	0,000	0,00		0,0153	Paramo
HECTOR MANUEL MANCO PINTO	79046004	FINCA LAGUNA LA	0,6	MONGUA	DUCE	72	45	41,8	5	44	24,3	3074	QDA. OJO DE AGUA	0,0000	0,002	0,00		0,0016	
MANUEL IGNACIO CHAPARRO CHISINO	74337421	EL JARDIN	1	MONGUA	DUCE	72	45	38,5	5	44	24,7	3062	QDA. EL OJO DE AGUA	0,0000	0,003	0,01		0,0141	
HECTOR MANUEL MANCO PINTO	79046004	FINCA LAGUNA LA	0,6	MONGUA	DUCE	72	45	40,1	5	44	22,2	3081	QDA. LAS MACANAS	0,0000	0,001	0,00		0,0012	
FUENTE: QUEBRADA EL CHOCHAL																			
ASOCIACION DE SUSCRIPTORES DEL ACUEDUCTO PANTANO GRANDE DEL MUNICIPIO DE MONGUA NA	900276243-2	FINCA PANTANO GRANDE	10	GAMEZA	TUNJUELO	72	44	32,7	5	45	3	3376	QDA. CHOCHAL	0,9164	0,000	0,00		0,9164	Paramo
ASOCIACION DE SUSCRIPTORES DEL ACUEDUCTO PANTANO GRANDE VEREDA TUNJUELO SECTOR GRANDE	900276243 - 2	FINCA LAGUNA LA	0,002	GAMEZA	TUNJUELO	72	44	42,3	5	45	11,6	3362	LAGUNA PANTANO GRANDE	0,0347	0,089	0,00		0,1233	Paramo
ASOCIACION DE SUSCRIPTORES DEL ACUEDUCTO LA PUERTA SECTOR EL SALITRE VEREDA DE TUNJUELO MUNICIPIO DE MONGUA DEPARTAMENTO DE BOYACA	900570358	PANTANO GRANDE	10	MONGUA	TUNJUELO	72	44	57,9	5	45	2,6	3311	QDA. CHOCHAL	0,0194	0,029	0,00		0,0482	Paramo
AURA NIDIA RINCON PEREZ	23764708	QUEBRADITAS	3,4	MONGUA	TUNJUELO	72	44	53,1	5	44	70	3214	QDA. QUEBRADITAS	0,0000	0,003	0,00		0,0031	Paramo
JOSE REINALDO ARDILA NIÑO	4167283	EL OJO DE AGUA	1	MONGUA	DUCE	72	45	0,4	5	44	35,9	3215	QDA. LAS CANAS	0,0194	0,002	0,34		0,3623	Paramo
EFRAIN PEREZ	1088675	PANTANO GRANDE	10	MONGUA	TUNJUELO	72	44	34,4	5	45	7,1	3376	QDA. NN	0,0000	0,008	0,02		0,0299	Paramo
ACUEDUCTO LA PUERTA SECTOR SALITRE	900570358	PANTANO GRANDE	10	MONGUA	TUNJUELO	72	44	50,6	5	45	2,3	3362	QDA. NN	0,0208	0,028	0,00		0,0492	Paramo
ANA ROSA SALAMANCA	23763431	LA ASOMADA	2,3	GAMEZA	SAZA	72	44	35,2	5	45	30,8	3289	QDA. NN	0,0000	0,000	0,01		0,0055	Paramo


4 5 5 9 - - - 2 7 DIC 2019

Continuación Resolución No. _____ Página 14

SUBCUENCA GÁMEZA																			
USUARIO	NUMERO DE IDENTIFICACIÓN	PREDIO	ÁREA (ha)	MUNICIPIO	VEREDA	COORDENADAS GEOGRÁFICAS						FUENTE OBJETO DE CONCESIÓN	CAUDAL ASIGNADO (L.P.S.)					OBSERVACIÓN	
						LONGITUD_(X)	LATITUD_(Y)	ASNM	DOMÉSTICO	PECUARIO	RIEGO		OTRO	TOTAL					
FUENTE: QUEBRADA EL DUCE																			
LUIS ALBERTO CRUZ	4166992	EL ENCENILLO	10	MONGUA	DUCE	72	46	48,6	5	43	14,1	3528	QDA. LAS CANAS	0,0056	0,004	0,00		0,0095	Paramo
MARIA ESTELA GONZALEZ SUELTA	23764247	ALCAPARROZA	1,2	MONGUA	MONGUI	72	47	42,4	5	43	57	3523	QDA. EL PANTANO	0,0083	0,002	0,00		0,0099	Paramo
MARIA ESTELA GONZALEZ SUELTA	23764247	ALCAPARROZA	1,2	MONGUA	MONGUI	72	47	39,8	5	43	56,4	3511	QDA. LOS CHOCHOS	0,0083	0,002	0,00		0,0099	Paramo
MARIA ESTELA GONZALEZ SUELTA	23764247	ALCAPARROZA	1,2	MONGUA	MONGUI	72	47	39,9	5	43	56,5	3511	QDA. LOS CHOCHOS	0,0028	0,002	0,00		0,0044	Paramo
ASOCIACION DE SUSCRIPTORES QUEBRADA NEGRA	900629706	LAGUNA NEGRA	ND	MONGUA	MONGUI	72	47	17,7	5	42	52,7	3521	LAGUNA NEGRA	2,4992	0,000	0,00		2,4992	Paramo
JOSE PRIMITIVO ROJAS	4167142	LA ESPERANZA	4	MONGUA	MONGUI	72	47	19,7	5	43	28,2	3515	QDA. NN	0,0056	0,001	0,00		0,0067	Paramo
JOSE HUMBERTO NUNEZ MEDINA	74337003	EL RAYO	2	MONGUA	MONGUI	72	47	36,1	5	43	58,8	3514	QDA. NN	0,0000	0,001	0,00		0,0008	Paramo
ANA LUZMILA PEREZ	23763603	TACUA-LAGUNA NEGRA	1	MONGUA	MONGUI SECTOR LA CANDELARIA	72	47	16,8	5	42	56,8	3524	DESAGUADERO LAGUNA NEGRA	0,0069	0,000	0,00		0,0069	Paramo
ANA LUZMILA PEREZ	23763603	TACUA-LAGUNA NEGRA	1	MONGUA	MONGUI SECTOR LA CANDELARIA	72	47	18,7	5	43	2,9	3554	DESAGUADERO LAGUNA NEGRA	0,0042	0,001	0,00		0,0053	Paramo
ANA LUZMILA PEREZ	23763603	TACUA LAGUNA NEGRA	1	MONGUA	MONGUI	72	47	12,2	5	43	7,2	3510	QDA. NN	0,0042	0,002	0,00		0,0061	Paramo
JOSE HUMBERTO NUNEZ MEDINA	74337003	EL RAYO	2	MONGUA	MONGUI	72	47	36,3	5	43	58,4	3512	QDA. NN	0,0000	0,001	0,00		0,0012	Paramo
JOSE HUMBERTO NUNEZ MEDINA	74337003	EL RAYO	2	MONGUA	MONGUI	72	47	36,1	5	43	58,2	3512	QDA. NN	0,0000	0,001	0,00		0,0012	Paramo
JOSE HUMBERTO NUNEZ MEDINA	74337003	EL RAYO	3	MONGUA	MONGUI	72	47	35,6	5	43	58,5	3511	QDA. EL ABREVADERO	0,0000	0,002	0,00		0,0024	Paramo
JOSE HUMBERTO NUNEZ MEDINA	74337003	EL RAYO	3	MONGUA	MONGUI	72	47	35,5	5	43	58,3	3508	QDA. EL PANTANO	0,0000	0,002	0,00		0,0024	Paramo
LUIS ALBERTO CRUZ	4166992	TOCUA	8	MONGUA	DUCE	72	46	50,2	5	43	23,2	3496	QDA. CHORRO	0,0000	0,001	0,00		0,0012	Paramo
LUIS ALBERTO CRUZ	4166992	TOCUA	8	MONGUA	DUCE	72	46	48,6	5	43	14,1	3528	QDA. NN	0,0000	0,002	0,00		0,0024	Paramo
JOSE PRIMITIVO ROJAS TANGUA	4167142	LA ESPERANZA	4	MONGUA	MONGUI	72	47	15,2	5	43	28,6	3471	QDA. NN	0,0069	0,001	0,00		0,0081	Paramo
CLEOTILDE TAPIAS RUIZ	23764129	COSECHAN	13	MONGUA	MONGUI	72	47	14,9	5	43	28,2	3464	QDA. NN	0,0000	0,001	0,00		0,0012	Paramo
CLEOTILDE TAPIAS RUIZ	23764129	COSECHAN	13	MONGUA	MONGUI	72	47	19,7	5	43	28,1	3515	QDA. NN	0,0000	0,001	0,00		0,0012	Paramo
CLEOTILDE TAPIAS RUIZ	23764129	COSECHAN	13	MONGUA	MONGUI	72	47	21,2	5	43	28,6	3532	QDA. NN	0,0000	0,001	0,00		0,0012	Paramo

SUBCUENCA GÁMEZA																			
USUARIO	NUMERO DE IDENTIFICACIÓN	PREDIO	ÁREA (ha)	MUNICIPIO	VEREDA	COORDENADAS GEOGRÁFICAS						FUENTE OBJETO DE CONCESIÓN	CAUDAL ASIGNADO (L.P.S.)					OBSERVACIÓN	
						LONGITUD_(X)			LATITUD_(Y)				ASN	DOMÉSTICO	PECUARIO	RIEGO	OTRO		TOTAL
CLEOTILDE TAPIAS RUIZ	23764129	COSECHAN	13	MONGUA	MONGUI	72	47	15	5	43	24,8	3453	QDA. NN	0,0000	0,001	0,00		0,0012	Paramo
CLEOTILDE TAPIAS RUIZ	23764129	COSECHAN	13	MONGUA	MONGUI	72	47	14,3	5	43	23,8	3444	LAGUNA NEGRA	0,0000	0,001	0,00		0,0012	Paramo
CLEOTILDE TAPIAS RUIZ	23764129	OSCUA	5	MONGUA	MONGUI	72	47	3,7	5	43	50,3	3376	QDA. NN	0,0000	0,006	0,00		0,0059	Paramo
CLAUDIA YANETH CRUZ VELANDIA	23765182	LA SIERRA	5	MONGUA	DUCE	72	46	36,1	5	43	42	3454	QDA. LA SIERRA	0,0028	0,001	0,00		0,0036	Paramo
CLAUDIA YANETH CRUZ VELANDIA	23765182	LA SIERRA	5	MONGUA	DUCE	72	46	38,3	5	43	44,5	3436	QDA. NN	0,0028	0,001	0,00		0,0040	Paramo
JOSE PRIMITIVO ROJAS TANGUA	4167142	LA ESPERANZA	4	MONGUA	MONGUI	72	47	19,6	5	43	28,8	3506	QDA. CASECHAN	0,0347	0,002	0,02		0,0583	Paramo
JOSE PRIMITIVO ROJAS TANGUA	4167142	LA ESPERANZA	4	MONGUA	MONGUI	72	47	12,2	5	43	26	3443	QDA. CASECHAN	0,0139	0,002	0,01		0,0210	Paramo
JOSE PRIMITIVO ROJAS TANGUA	4167142	LA ESPERANZA	4	MONGUA	MONGUI	72	47	11,4	5	43	33,5	3450	QDA. DEL PANTANO	0,0069	0,001	0,34		0,3431	Paramo
CARMEN ROSA MERCHAN ALVAREZ	23763385	TACUA	4	MONGUA	MONGUI	72	47	7,1	5	43	27,5	3443	QDA. NN	0,0056	0,004	0,00		0,0095	Paramo
CRISTO DE JESUS PUERTO	4166638	LA CASITA	0	MONGUA	MONGUI	72	47	7,4	5	43	22	3443	QDA. NN	0,0000	0,006	0,00		0,0059	Paramo
ANA JESUS MEDINA SIMEJOA	23763726	LA SIERVA	3	MONGUA	CANDELARIA	72	46	38,8	5	43	45,3	3437	QDA. EL CHARRASCO	0,0236	0,000	0,00		0,0236	Paramo
MARIA DEL CARMEN ROJAS TANGUA	23763960	LA ANGUSTIA	2	MONGUA	MONGUI	72	47	21,9	5	43	56,3	3448	QDA. EL BALLA	0,0056	0,000	0,00		0,0056	Paramo
MARIA DEL CARMEN ROJAS TANGUA	23763960	LA ANGUSTIA	2	MONGUA	MONGUI	72	47	10,3	5	43	56,6	3410	QDA. NN	0,0042	0,155	0,00		0,1591	Paramo
JOSE HUMBERTO NUNEZ MEDINA	74337003	EL CONCHIN	0,6	MONGUA	MONGUI	72	47	7,7	5	43	58,3	3379	QDA. LA ALCAPARROSA	0,0167	0,002	0,00		0,0190	Paramo
JOSE HUMBERTO NUNEZ MEDINA	74337003	EL CONCHIN	3	MONGUA	MONGUI	72	47	0,8	5	43	59,6	3317	QDA. LA ALCAPARROSA	0,0181	0,002	0,00		0,0204	Paramo
JOSE ANTONIO ANGEL RINCON	74337736	LA SIERRA	2	MONGUA	DUCE	72	46	36,8	5	43	57,5	3370	QDA. LAS CANAS	0,0069	0,003	0,00		0,0101	Paramo
GABRIEL VERDUGO PEREZ	74337197	SAN JOSE	6	MONGUA	DUCE	72	46	35,6	5	44	2,5	3369	QDA. NN	0,0028	0,001	0,00		0,0036	Paramo
MARIA CLEOTILDE SUSTAMPIRA MANOSALVA	23764119	EL HUGO	0,6	MONGUA	MONGUI	72	47	5,5	5	44	28,2	3368	QDA. NN	0,0028	0,001	0,00		0,0040	Paramo
JOSE FIDEL MONTAÑEZ MEDINA	4167145	SAN JOSE	6	MONGUA	DUCE	72	46	34,9	5	44	2,6	3365	QDA. NN	0,0069	0,003	0,00		0,0101	Paramo
LUIS CALIXTO ALVAREZ NEITA	74337004	DUCUVACHE	5	MONGUA	MONGUI	72	46	56,3	5	44	36	3284	QDA. EL CHORRO	0,0000	0,002	0,00		0,0016	Paramo
LUIS CALIXTO ALVAREZ NEITA	74337004	DUCUVACHE	5	MONGUA	MONGUI	72	46	56,9	5	44	40,5	3282	QDA. EL CHORRO	0,0000	0,002	0,00		0,0016	Paramo
LUIS CALIXTO ALVAREZ NEITA	74337004	DUCUVACHE	5	MONGUA	MONGUI	72	46	56,9	5	44	41,8	3272	QDA. LA FUENTE	0,0000	0,002	0,00		0,0016	Paramo

SUBCUENCA GÁMEZA																			
USUARIO	NUMERO DE IDENTIFICACIÓN	PREDIO	ÁREA (ha)	MUNICIPIO	VEREDA	COORDENADAS GEOGRÁFICAS						FUENTE OBJETO DE CONCESIÓN	CAUDAL ASIGNADO (L.P.S.)					OBSERVACIÓN	
						LONGITUD_(X)			LATITUD_(Y)				ASNMM	DOMESTICO	PECUARIO	RIEGO	OTRO		TOTAL
LUIS CALIXTO ALVAREZ NEITA	74337004	DUCUVACHE	5	MONGUA	MONGUI	72	46	50,2	5	44	34,2	3281	QDA. MANANTIAL EL	0,0000	0,001	0,00		0,0012	Paramo
LUIS CALIXTO ALVAREZ NEITA	74337004	DUCUVACHE	5	MONGUA	MONGUI	72	46	55,7	5	44	42,2	3266	QDA. MANANTIAL EL	0,0000	0,001	0,00		0,0012	Paramo
GABRIEL VERDUGO PEREZ	74337197	SAN JOSE	6	MONGUA	MONGUI	72	46	40,7	5	44	9,5	3291	QDA. LAS CANAS	0,0014	0,001	2,01		2,0122	Paramo
GABRIEL VERDUGO PEREZ	74337197	SAN JOSE	6	MONGUA	DUCE	72	46	44,6	5	44	9,3	3259	QDA. NN	0,0014	0,001	0,00		0,0022	Paramo
JUAN MANUEL ROJAS MARTINEZ	74337730	LA ESPERANZA	4	MONGUA	MONGUI	72	46	56,6	5	44	32	3302	QDA. NN	0,0028	0,000	0,00		0,0055	Paramo
JUAN MANUEL ROJAS MARTINEZ	74337730	LA ESPERANZA	4	MONGUA	MONGUI	72	46	59	5	44	31,2	3224	QDA. ROTO PUENTE	0,0028	0,000	0,00		0,0055	Paramo
AMELIA MEDINA	23763597	CHINUBAYA	6	MONGUA	MONGUI	72	46	56,3	5	44	12,9	3241	QDA. NN	0,0056	0,005	0,00		0,0107	Paramo
JOSE ADAN ROJAS LEON	74337542	LA GUACAMAYA	3	MONGUA	DUCE	72	46	36,7	5	44	21,6	3244	QDA. NN	0,0000	0,001	0,17		0,1683	Paramo
JOSE ANTONIO ANGEL RINCON	74337736	CHUNUVAZA	0,5	MONGUA	MONGUI	72	46	55,3	5	44	13,4	3243	QDA. NN	0,0069	0,001	0,00		0,0077	Paramo
GABRIEL VERDUGO PEREZ	74337197	EL EUCALIPTO	2	MONGUA	MONGUI	72	46	58,7	5	44	19,5	3287	QDA. NN	0,0111	0,001	0,00		0,0123	Paramo
GABRIEL VERDUGO PEREZ	74337197	EL EUCALIPTO	2	MONGUA	MONGUI	72	47	0,8	5	44	19,9	3300	QDA. NN	0,0111	0,001	0,00		0,0123	Paramo
GABRIEL VERDUGO LOPEZ	74337197	EL EUCALIPTO	2	MONGUA	MONGUI	72	46	56,2	5	44	17,7	3249	QDA. NN	0,0111	0,002	0,00		0,0127	Paramo
RAMON MONTANEZ ROJAS	1156140	LA DISPENSA	0,8	MONGUA	MONGUI	72	46	53,4	5	44	13,3	3237	QDA. NN	0,0028	0,002	0,00		0,0044	Paramo
JOSE ANTONIO ANGEL RINCON	74337736	LA SIERRA	8	MONGUA	DUCE	72	46	54,1	5	44	19,5	3228	QDA. NN	0,0069	0,003	0,00		0,0101	Paramo
AMELIA MEDINA	23763597	CHINUBAYA	ND	MONGUA	DUCE	72	46	56,6	5	44	12,8	3242	QDA. CANA LOMA GORDA	0,0264	0,005	0,00		0,0311	Paramo
JOSE MIGUEL SENEJOA PARRA	74337105	LOS ALISOS	0,8	MONGUA	MONGUI	72	46	52,4	5	44	13,7	3231	QDA. NN	0,0028	0,002	0,00		0,0044	Paramo
JOSE ANTONIO, GILBERTO ANGEL RINCON	74337736	LA PLACITA DE BOLIVAR	4	MONGUA	DUCE	72	46	55	5	43	53,1	3294	RIO NEGRA LAGUNA	0,0069	0,003	0,00		0,0101	Paramo
LIDA ESPERANZA MEDINA ROJAS	1058274161	LA QUINTA	5	MONGUA	MONGUI	72	46	52,5	5	44	15,2	3227	QDA. NN	0,0028	0,001	0,01		0,0091	Paramo
LIDA ESPERANZA MEDINA ROJAS	1058274161	LA QUINTA	5	MONGUA	MONGUI	72	46	52,6	5	44	20,7	3228	QDA. NN	0,0083	0,001	0,01		0,0146	Paramo
MARIA ALICIA ROJAS PATINO	41634667	EL HIGUERON	2	MONGUA	MONGUI	72	46	51,5	5	44	5,7	3222	QDA. HIGUERON EL	0,0000	0,002	0,00		0,0016	Paramo
MARIA ALICIA ROJAS PATINO	41634667	EL HIGUERON	2	MONGUA	MONGUI	72	46	56,3	5	44	6,2	3224	QDA. LA CANAL	0,0000	0,001	0,00		0,0012	Paramo
JOSE ANTONIO ANGEL RINCON	74337736	EL EUCALIPTO	2	MONGUA	MONGUI	72	46	52,9	5	44	23,5	3213	QDA. NN	0,0069	0,003	0,00		0,0101	Paramo
GABRIEL VERDUGO PEREZ	74337197	EL PRADO	1,5	MONGUA	MONGUI	72	46	50,2	5	44	20,2	3200	QDA. NN	0,0000	0,004	0,00		0,0039	Paramo



SUBCUENCA GÁMEZA																			
USUARIO	NUMERO DE IDENTIFICACIÓN	PREDIO	ÁREA (ha)	MUNICIPIO	VEREDA	COORDENADAS GEOGRÁFICAS						FUENTE OBJETO DE CONCESIÓN	CAUDAL ASIGNADO (L.P.S.)					OBSERVACIÓN	
						LONGITUD_(X)			LATITUD_(Y)				ASN	DOMESTICO	PECUARIO	RIEGO	OTRO		TOTAL
SAMUEL ROJAS PATINO	4167197	EL ABRIZO	3	MONGUA	MONGUI	72	46	47,6	5	44	20,6	3161	LA QDA.	0,0000	0,001	0,00		0,0012	Paramo
SAMUEL ROJAS PATINO	4167197	EL PUENTE	3	MONGUA	MONGUI	72	46	46,5	5	44	20,7	3159	QDA. MANANTIAL EL	0,0000	0,003	0,00		0,0031	Paramo
OLGA LUCIA MEDINA ROJAS	23764990	LOMA GORDA	5	MONGUA	MONGUI	72	46	56,8	5	44	1,1	3275	LA QDA.	0,0111	0,001	0,00		0,0145	
MARIA MARINA VARGAS LAGOS	33448134	FINCA TRIANGULO EL	0,5	MONGUA	DUCE	72	46	34,2	5	44	59,5	3024	QDA. NN	0,0083	0,002	0,00		0,0103	
ANA LUZMILA PEREZ	23763603	TOCUA LAGUNA NEGRA	1	MONGUA	MONGUI	72	47	13,7	5	43	7,1	3510	QDA. NN	0,0139	0,005	0,00		0,0190	Paramo
LUIS ALBERTO CRUZ	4166992	TOCUA	8	MONGUA	DUCE	72	46	47,9	5	43	23,6	3498	QDA. NN	0,0000	0,001	0,00		0,0012	Paramo
MARIA CLARA ROJAS TAMBO	23759153	SEVIQUE	5	MONGUA	MONGUI	72	47	21	5	43	51,4	3466	QDA. BALLADO	0,0028	0,000	0,00		0,0028	Paramo
HECTOR JULIO SENEJOA PARRA	74337531	LA SIERRA	10	MONGUA	DUCE	72	46	30,1	5	43	46,8	3452	QDA. NN	0,0000	0,001	0,00		0,0008	Paramo
HECTOR JULIO SENEJOA PARRA	74337531	LA SIERRA	5	MONGUA	DUCE	72	46	31,2	5	43	47,2	3449	QDA. NN	0,0000	0,002	0,00		0,0016	Paramo
JOSE PRIMITIVO ROJAS TANGUA	4167142	LA ESPERANZA	4	MONGUA	MONGUI	72	47	13,3	5	43	33,3	3458	QDA. EL PANTANO	0,0000	0,001	0,00		0,0012	Paramo
LUIS CALIXTO ALVAREZ NEITA	74337004	DUCUVACHE	5	MONGUA	MONGUI	72	46	55,5	5	44	42,6	3268	QDA. EL POZO	0,0000	0,001	0,00		0,0008	Paramo
FLOR ANGELA PATINO	23762866	EL QUEDO	3	MONGUA	MONGUI	72	47	3,9	5	44	4,7	3371	QDA. MANANTIAL EL	0,0000	0,001	0,00		0,0012	Paramo
OLGA LUCIA MEDINA ROJAS	23764990	LOMA GORDA	5	MONGUA	MONGUI	72	47	4,7	5	44	1,7	3386	NTO. EL OJO DE AGUA	0,0111	0,001	0,00		0,0141	
OLGA LUCIA MEDINA ROJAS	23764990	LOMA GORDA	5	MONGUA	MONGUI	72	47	4,5	5	44	1,7	3381	NTO. NN	0,0111	0,001	0,00		0,0145	
FUENTE: QUEBRADA. EL MONTE																			
JORGE LUIS MANOSALVA ROJAS	19173852	CASA SANTA	3	MONGUA	ZONA URBANA	72	47	55,07	5	44	3,6	3354	QDA. NN	0,0139	0,000	0,00	0,48	0,4939	
PABLO EMILIO SILVA RINCON	9397915	EL MONTE	4	MONGUA	CENTRO	72	48	53,1	5	43	52,6	3338	QDA. NN	0,0056	0,003	0,00		0,0087	Paramo
ALVARO IGNACIO MERCHAN DIAZ	4167086	EL ROCAL	1,4	MONGUA	MONGUI	72	47	53,4	5	44	45,4	3057	QDA. LA FUENTE	0,0000	0,003	0,00		0,0061	
ALVARO IGNACIO MERCHAN DIAZ	4167086	EL ROCAL	1,4	MONGUA	MONGUI	72	47	53,6	5	44	45	3061	NTO. EL OJO DE AGUA	0,0000	0,003	0,00		0,0061	
VICTOR MANUEL NUNEZ NEITA	4166968	EL ARENAL	0,5	MONGUA	MONGUI	72	47	50,8	5	44	50,3	3057	QDA. CHIQUITA	0,0000	0,001	0,00		0,0008	
LUIS FELIPE NUNEZ NEITA	4166934	EL ALISO	0,5	MONGUA	MONGUI	72	47	52,2	5	44	53,2	3037	QDA. NN	0,0000	0,002	0,00		0,0020	
VICTOR MANUEL NUNEZ NEITA	4166968	EL RECUERDO	1	MONGUA	MONGUI	72	47	52,2	5	44	53,2	3037	QDA. NN	0,0000	0,002	0,00		0,0016	

253

SUBCUENCA GÁMEZA

USUARIO	NUMERO DE IDENTIFICACIÓN	PREDIO	ÁREA (ha)	MUNICIPIO	VEREDA	COORDENADAS GEOGRÁFICAS						FUENTE OBJETO DE CONCESIÓN	CAUDAL ASIGNADO (L.P.S.)					OBSERVACIÓN	
						LONGITUD_(X)			LATITUD_(Y)				ASN	DOMÉSTICO	PECUARIO	RIEGO	OTRO		TOTAL
JESUS ALBERTO LOZANO AGUIRRE	1177631	ARENA -SOLAR	1	MONGUA	MONGUI	72	47	51,8	5	44	51	3039	QDA. CHICA	0,0056	0,002	0,27		0,2759	
OSCAR HERNANDO MERCHAN LOZANO	1057570728	EL CENTRO	0,8	MONGUA	CENTRO	72	47	55,9	5	45	21,6	2975	QDA. EL CHORRO	0,0083	0,000	0,00		0,0105	
OSCAR HERNANDO MERCHAN LOZANO	1057570728	EL CENTRO	0,8	MONGUA	CENTRO	72	47	56,4	5	45	21	2970	QDA. EL MANANTIAL	0,0000	0,000	0,00		0,0022	
MAURICIO ARTURO CASTAÑEDA HERRERA	74337268	FINCA ANZANILLO EL	1,5	MONGUA	MONGUI	72	47	30,8	5	45	48,3	2913	QDA. PENNA BLANCA	0,0000	0,000	0,40		0,4031	
FABIO SALAMANCA HERNANDEZ	4617315	LA DURAZNERA	3	MONGUA	CENTRO	72	47	22,8	5	46	9,1	2810	LA QDA.	0,0000	0,001	0,67		0,6712	
FABIO SALAMANCA HERNANDEZ	4617315	LA DURAZNERA	3	MONGUA	CENTRO	72	47	42,3	5	45	47,2	2902	LA QDA.	0,0000	0,001	0,67		0,6708	
LUZ MARINA CORREDOR SALAMANCA	23764938	DURAZNERA	1,5	MONGUA	LAGUNILLA	72	47	22,8	5	46	9,7	2808	RÍO SAZA	0,0000	0,001	0,03		0,0358	
LUZ MARINA CORREDOR SALAMANCA	23764938	DURAZNERA	1,5	MONGUA	LAGUNILLA	72	47	22,8	5	46	9,7	2808	QDA. NN	0,0000	0,001	0,03		0,0358	
GABRIEL RINCON MALAVER	7223208	LA DURAZNERA	7	MONGUA	CENTRO	72	47	22,8	5	46	9,1	2809	LA QDA.	0,0000	0,003	0,00		0,0031	
MARTHA EDILSE CARDENAS	1068274329	FINCA HORATORIO EL	1,5	GAMEZA	MONGUI	72	47	21,1	5	46	0,48	2775	QDA. NN	0,0000	0,002	0,17		0,1691	
USUARIOS AGUAS SUBTERRÁNEAS - ÁREA HIDROGRÁFICA:																			
OSCAR HERNANDO MERCHAN LOZANO	1057570728	EL CENTRO	0,8	MONGUA	CENTRO	72	47	57,3	5	45	20,5	2974	QDA. NN	0,0000	0,000	0,00		0,0022	
EMPRESA SOLIDARIA DE SERVICIOS PÚBLICOS DE MONGUA	826003628-5	PENNA BLANCA	0	MONGUA	CENTRO	72	48	50,4	5	43	51,9	3343	QDA. PENNA BLANCA	6,6229	0,000	0,02		6,6429	
FABIO SALAMANCA HERNANDEZ	4617315	LA DURAZNERA	3	MONGUA	CENTRO	72	47	22,6	5	46	2,4	2832	QDA. NN	0,0000	0,001	0,67		0,6712	
LUZ MARINA CORREDOR SALAMANCA	23764938	DURAZNERA	1,5	MONGUA	LAGUNILLA	72	47	21,1	5	46	9,4	2847	QDA. NN	0,0000	0,000	0,04		0,0361	
LUZ MARINA CORREDOR SALAMANCA	23764938	DURAZNERA	1,5	MONGUA	LAGUNILLA	72	47	23,2	5	46	8,5	2814	QDA. NN	0,0000	0,001	0,03		0,0358	
LUZ MARINA CORREDOR SALAMANCA	23764938	DURAZNERA	1,5	MONGUA	LAGUNILLA	72	47	21,1	5	46	9,4	2847	NTO. LA PIEDRA	0,0000	0,003	0,67		0,6731	

FUENTE: QUEBRADA EL TURMAL

4 5 5 9 - - 2 7 DIC 2019

Continuación Resolución No. _____

Página 19

SUBCUENCA GÁMEZA																			
USUARIO	NUMERO DE IDENTIFICACIÓN	PREDIO	ÁREA (ha)	MUNICIPIO	VEREDA	COORDENADAS GEOGRÁFICAS						FUENTE OBJETO DE CONCESIÓN	CAUDAL ASIGNADO (L.P.S.)					OBSERVACIÓN	
						LONGITUD_(X)			LATITUD_(Y)				ASN	DOMÉSTICO	PECUARIO	RIEGO	OTRO		TOTAL
ANGELA PATRICIA CUTA CUTA	1053512712	PALO BLANCO	0,4	GAMEZA	MOTUA	72	46	10,8	5	48	11,8	3387	QDA. EL TURMAL	0,0000	0,003	0,54		0,5388	Paramo
ASOCIACION DE SUSCRIPTORES DEL ACUEDUCTO DE LA VEREDA COSCUCUA	900769061-5	LUIS ALBERTO RINCON HERNANDEZ	ND	GAMEZA	COSCUCUA	72	45	51,92	5	48	38,25	3616	QDA. NN	0,3582	0,000	0,00		0,3582	
ANA LUCIA COMBITA ALFONSO	23596692	EL MANZANO	0,4	GAMEZA	LA CAPILLA	72	46	5,3	5	48	21,3	3438	QDA. EL TURMAL	0,0000	0,003	0,00		0,0028	Paramo
MARIA MARLEN CARO MONTOA	23596844	EL LOTE	0,8	GAMEZA	LA CAPILLA	72	46	9,5	5	48	8,2	3364	QDA. EL TURMAL	0,0000	0,000	0,54		0,5360	Paramo
MARIA DEL CARMEN CARO MONTOA	23596844	EL LOTE	0,45	GAMEZA	LA CAPILLA	72	46	5,3	5	48	21,3	3438	QDA. EL TURMAL	0,0000	0,351	0,20		0,5522	Paramo
ADRIANO FRACICA HERNANDEZ	9511294	LAURELES	1,9	GAMEZA	LA CAPILLA	72	46	5,4	5	48	21,3	3443	QDA. EL TURMAL	0,0000	0,000	0,87		0,8710	Paramo
CENEN SUAREZ CRISTANCHO	4122760	EL MORTINO	2	GAMEZA	LA CAPILLA	72	46	5,3	5	48	21,3	3438	QDA. EL TURMAL	0,0000	0,002	0,87		0,8726	Paramo
JAIME MORALES TIBADUIZA	4122398	VILLA CLARA	1,8	GAMEZA	LA CAPILLA	72	46	5,4	5	48	21,3	3443	QDA. EL TURMAL	0,0000	0,002	0,87		0,8726	Paramo
JOSE OMAR CRISTANCHO TIBADUIZA	4122449	CAPILLAS	2,3	GAMEZA	LA CAPILLA	72	46	5,4	5	48	21,3	3443	QDA. EL TURMAL	0,0000	0,000	1,34		1,3400	Paramo
ANA TEOFELINA PEREZ SUAREZ	23596914	EL RAQUE	0,5	GAMEZA	LA CAPILLA	72	46	5,3	5	48	21,3	3438	QDA. EL TURMAL	0,0000	0,000	0,01		0,0059	Paramo
CALIXTO PEREZ CRISTANCHO	1057058	EL RAQUE	0,9	GAMEZA	LA CAPILLA	72	46	28,4	5	47	47,4	3223	CANO EL CHORRO DEL CIMIENTO	0,0000	0,000	0,60		0,6030	Paramo
ANA DELIA PEREZ CRISTANCHO	23596815	EL CERRITO	0,5	GAMEZA	LA CAPILLA	72	46	28,6	5	47	47,6	3230	QDA. NN	0,0000	0,000	0,34		0,3350	Paramo
GILMA OCHICA	23595861	EL TRIUNFO	0,9	GAMEZA	LA CAPILLA	72	46	5,3	5	48	21,3	3438	QDA. EL TURMAL	0,0000	0,000	0,01		0,0097	Paramo
ASOCIACION DE SUSCRIPTORES DEL ACUEDUCTO LA UNION DE LA VEREDA LA CAPILLA	900089295-3	NACIMIENTO LOS BANCOS	0,05	GAMEZA	LA CAPILLA	72	46	5,4	5	48	21,3	3443	NTO LOS BANCOS	0,1683	0,000	0,00		0,1683	Paramo
ASOCIACION DE SUSCRIPTORES DEL ACUEDUCTO LA UNION DE LA VEREDA LA CAPILLA	900089295-3	NACIMIENTO LA UNIÓN	0,2	GAMEZA	LA CAPILLA	72	45	56,2	5	47	46,7	3460	QDA. UNIÓN	0,1866	0,000	0,00		0,1866	Paramo
JUANA ROSA BAUTISTA CHISTANCHO	23595449	AZULEJO	1	GAMEZA	LA CAPILLA	72	46	5,4	5	48	21,3	3443	QDA. EL TURMAL	0,0000	0,000	0,34		0,3350	Paramo
ASOCIACION DE SUSCRIPTORES DEL ACUEDUCTO LA UNION DE LA VEREDA LA CAPILLA	900089295-3	EL BORRACHERAL	0,16	GAMEZA	LA CAPILLA	72	46	14,5	5	47	55,3	3312	QDA. EL BORRACHERAL	0,3549	0,000	0,00		0,3549	Paramo

254

SUBCUENCA GÁMEZA																			
USUARIO	NUMERO DE IDENTIFICACIÓN	PREDIO	ÁREA (ha)	MUNICIPIO	VEREDA	COORDENADAS GEOGRÁFICAS							FUENTE OBJETO DE CONCESIÓN	CAUDAL ASIGNADO (L.P.S.)					OBSERVACIÓN
						LONGITUD_(X)			LATITUD_(Y)			ASN		DOMÉSTICO	PECUARIO	RIEGO	OTRO	TOTAL	
ASOCIACION DE SUSCRIPTORES DEL ACUEDUCTO LA UNION DE LA VEREDA LA CAPILLA	900089295-3	GUAYABATA	1	GAMEZA	LA CAPILLA	72	46	5,3	5	48	21,3	3432	QDA. GUAYATA	0,3549	0,000	0,00		0,3549	Paramo
EVA BARRERA DE PEREZ	23595959	EL SALITRE	0,25	GAMEZA	LA CAPILLA	72	46	32,9	5	47	34	3153	QDA. NN	0,0000	0,003	0,00		0,0055	Paramo
MAURO JULIO PARRA	1056891	EL HABAL	0,1	GAMEZA	LA CAPILLA	72	46	43,1	5	47	53,9	3141	QDA. EL TURMAL	0,0000	0,001	0,00		0,0019	Paramo
MARIO PARRA	1056727	EL HABAL	0,2	GAMEZA	LA CAPILLA	72	46	42,6	5	47	54,9	3140	QDA. EL TURMAL	0,0000	0,000	0,00		0,0011	Paramo
HERMENCIA CORREDOR OCHICA	23596977	EL DIAMANTE	0,4	GAMEZA	LA CAPILLA	72	46	41,9	5	47	54,3	3168	QDA. EL ALISAL	0,0000	0,560	0,00		0,5600	Paramo
HERMENCIA CORREDOR OCHICA	23596977	EL DIAMANTE	0,4	GAMEZA	LA CAPILLA	72	46	38,5	5	47	53,5	3141	QDA. EL TURMAL	0,0000	0,001	0,00		0,0008	Paramo
HERMENCIA CORREDOR OCHICA	23596977	EL DIAMANTE	0,4	GAMEZA	LA CAPILLA	72	46	41,9	5	47	57,8	3168	QDA. ALIZAL	0,0000	0,560	0,00		0,5600	Paramo
LUIS ANTONIO CUTA CUTA	4123338	EL CEREZO	1,3	GAMEZA	LA CAPILLA	72	46	5,4	5	48	21,3	3443	QDA. EL TURMAL	0,0000	0,000	0,20		0,2010	Paramo
ETELBINA MORALES TIBADUIZA	46366125	PIEDRA BLANCA	0,4	GAMEZA	LA CAPILLA	72	46	38,5	5	47	53,5	3141	QDA. TURMAL	0,0000	0,001	0,00		0,0012	Paramo
HERNANDO VARGAS CRISTANCHO	9655801	ALISO	0,5	GAMEZA	LA CAPILLA	72	46	5,4	5	48	21,3	3443	QDA. TURMAL	0,0000	0,001	0,34		0,3362	Paramo
FLORINDA CRISTANCHO PEREZ	23595789	EL VERDE	0,7	GAMEZA	LA CAPILLA	72	46	5,4	5	48	21,3	3443	QDA. TURMAL	0,0000	0,005	0,13		0,1391	Paramo
BENILDA TIBADUIZA DE CORSO	23594568	EL PUENTE	1,1	GAMEZA	LA CAPILLA	72	46	5,4	5	48	21,3	3443	QDA. TURMAL	0,0000	0,001	0,54		0,5372	
GUSTAVO CRISTANCHO TIBADUIZA	9529039	TUNAL	1,7	GAMEZA	LA CAPILLA	72	46	5,4	5	48	21,9	3443	QDA. TURMAL	0,0000	0,002	0,60		0,6050	
FLOR ALBA ACEVEDO BARRERA	23595828	LA OYA	0,7	GAMEZA	LA CAPILLA	72	46	5,4	5	48	21,3	3443	QDA. TURMAL	0,0000	0,004	0,40		0,4055	
MARIO EDMUNDO BARRERA ACEVEDO	4222033	MORICHAL	0,8	GAMEZA	LA CAPILLA	72	46	5,4	5	48	21,3	3443	QDA. TURMAL	0,0000	0,004	0,34		0,3385	
MARCO ANTONIO COMBITA ACEVEDO	4122385	EL SALITRE	1,7	GAMEZA	LA CAPILLA	72	46	5,4	5	48	21,3	3443	QDA. TURMAL	0,0000	0,004	0,75		0,7589	
OMAR FRACICA HERNANDEZ	4122160	LA OLLA	1,1	GAMEZA	LA CAPILLA	72	46	5,4	5	48	21,3	3443	QDA. TURMAL	0,0000	0,001	0,54		0,5372	
HILDA MARIA ALFONSO DE SARABANDA	23595537	EL LIMO	2,8	GAMEZA	LA CAPILLA	72	46	5,4	5	48	21,3	3443	QDA. TURMAL	0,0000	0,000	0,94		0,9380	
CARLOS PEREZ PEREZ	1057080	LA MESETA	5	GAMEZA	POTOSI	72	47	17,9	5	49	28,8	3306	LAGUNA NEGRA	0,0000	0,003	0,03		0,0358	
LUIS ALBERTO OCHICA REINA	74183323	LA TRAVIEZA	0,3	GAMEZA	VILLA GIRON	72	47	35,3	5	47	17,2	2753	QDA. EL TURMAL	0,0000	0,001	0,13		0,1358	
DERIVACIONES																			
DERIVACIÓN 1. ACEQUIA QUEBRADA TURMAL																			

SUBCUENCA GÁMEZA																			
USUARIO	NUMERO DE IDENTIFICACIÓN	PREDIO	ÁREA (ha)	MUNICIPIO	VEREDA	COORDENADAS GEOGRÁFICAS						FUENTE OBJETO DE CONCESIÓN	CAUDAL ASIGNADO (L.P.S.)					OBSERVACIÓN	
						LONGITUD_(X)			LATITUD_(Y)				ASNM	DOMÉSTICO	PECUARIO	RIEGO	OTRO		TOTAL
RAFAEL ANTONIO CHICA RUIZ	74183091	LAS MARGARITAS	1,6	GAMEZA	VILLA GIRON	72	47	48,1	5	47	8,8	2688	QDA. EL TURMAL	0,0000	0,000	0,01		0,0055	
FLORO BARRERA ACEVEDO	4123257	PIEDRANCHA	1,5	GAMEZA	VILLA GIRON	72	47	48,1	5	47	8,8	2688	QDA. EL TURMAL	0,0000	0,002	0,01		0,0071	
JULIO ENRIQUE LOZANO CUTA	80429802	SANTA BARBARA	1,8	GAMEZA	VILLA GIRON	72	47	48,1	5	47	8,8	2688	QDA. EL TURMAL	0,0000	0,001	0,27		0,2692	
JOSE ORLANDO PEREZ PEREZ	19308575	TINTA DE CEREZO	3	GAMEZA	VILLA GIRON	72	47	48,1	5	47	8,8	2688	QDA. EL TURMAL	0,0000	0,003	0,07		0,0712	
LUIS ORACIO ALFONSO ALVAREZ	7225810	LA CUADRA	0,9	GAMEZA	VILLA GIRON	72	47	48	5	47	8,8	2712	QDA. TURMAL	0,0000	0,000	0,20		0,2030	
BLANCA INES SUAREZ GUTIERREZ	23596617	EL DURAZNO	0,2	GAMEZA	VILLA GIRON	72	47	48,1	5	47	8,8	2688	QDA. EL TURMAL	0,0000	0,001	0,00		0,0046	
DERIVACIÓN 2. ACEQUIA QUEBRADA TURMAL TOMA EL BARSAL 1																			
LISANDRO FRANCICA HERNANDEZ	19087730	EL ESPINO	1,3	GAMEZA	VILLA COSCUCUA	72	47	0,8	5	47	45,9	3046	QDA. EL TURMAL (TOMA EL BARSAL)	0,0000	0,000	0,34		0,3350	
JOSE ANTONIO COMBITA REINA	4122068	EL MANZANO	0,13	GAMEZA	VILLA GIRON	72	47	0,8	5	47	45,9	3046	QDA. EL TURMAL	0,0000	0,002	0,00		0,0027	
ANA ISABEL CUTA	23596047	EL MANANTIAL	1,5	GAMEZA	VILLA GIRON	72	47	0,8	5	47	45,9	3046	QDA. EL BARSAL	0,0000	0,000	0,60		0,6030	
PABLO ANTONIO ALVARADO ALVARES	17411150	LA MOYA	1,2	GAMEZA	VILLA GIRON	72	47	0,8	5	47	45,9	3046	QDA. EL BARSAL	0,0000	0,000	0,60		0,6030	
FLOR ALBA FRASICA	41623802	LA MOYA	0,35	GAMEZA	VILLA GIRON	72	47	0,8	5	47	45,9	3046	QDA. EL BARSAL	0,0000	0,002	0,00		0,0058	
MARIA BERTA COMBITA REINA	23595615	VILLA GIRON (LA PANELA)	0,3	GAMEZA	VILLA GIRON	72	47	0,8	5	47	45,9	3046	QDA. EL TURMAL	0,0000	0,000	0,00		0,0031	
JOSE CALIXTO COMBITA FRASICA	4122841	LA MESITA	0,4	GAMEZA	VILLA COSCUCUA	72	47	0,8	5	47	45,9	3046	QDA. EL TURMAL (TOMA EL BARSAL)	0,0000	0,000	0,25		0,2546	
JOSE HENRRY ALFONSO REINA	9398391	EL PARAISO	0,25	GAMEZA	VILLA GIRON	72	47	0,8	5	47	45,9	3046	QDA. EL BARSAL	0,0000	0,000	0,17		0,1686	
MARIA DEL CARMEN COMBITA FRACICA	23595763	ND	0,5	GAMEZA	VILLA GIRON	72	47	0,8	5	47	45,9	3046	QDA. EL BARSAL	0,0000	0,000	0,20		0,2010	
JOSE ANTONIO COMBITA REINA	4122068	SAN TA BARBARA	1,1	GAMEZA	VILLA GIRON	72	47	0,8	5	47	45,9	3046	TOMA EL BARSAL	0,0000	0,002	0,40		0,4044	
DERIVACIÓN 3. ACEQUIA QUEBRADA TURMAL TOMA EL BARSAL 2																			
CECILIA ALVARES TORRES	23596664	LA MANA	0,2	GAMEZA	VILLA COSCUCUA	72	46	38,4	5	47	53,4	3150	QDA. COSCUCUA	0,0000	0,000	0,13		0,1340	
LUIS JAIME BARRERA CRISTANCHO	9517211	LA MESITA	2,5	GAMEZA	VILLA COSCUCUA	72	47	0,8	5	47	45,9	3046	QDA. EL BARSAL	0,0000	0,000	0,81		0,8051	

4 5 5 9 - - 2 7 DIC 2019

Continuación Resolución No. _____ Página 22

SUBCUENCA GÁMEZA

USUARIO	NUMERO DE IDENTIFICACIÓN	PREDIO	ÁREA (ha)	MUNICIPIO	VEREDA	COORDENADAS GEOGRÁFICAS						FUENTE OBJETO DE CONCESIÓN	CAUDAL ASIGNADO (L.P.S.)					OBSERVACIÓN	
						LONGITUD_(X)		LATITUD_(Y)		ASN	DOMESTICO		PECUARIO	RIEGO	OTRO	TOTAL			
NELSY NELY CARO	23596548	EL PORVENIR	3	GAMEZA	VILLA COSCUCUA	72	47	0,8	5	47	45,9	3046	QDA. COSCUCUA	0,0000	0,001	0,60		0,6038	
JORGE CARDENAS BALLESTEROS	1053512968	SAGRADO CORAZON	0,6	GAMEZA	VILLA GIRON	72	47	0,8	5	47	45,9	3046	QDA. EL BARSAL	0,0000	0,000	0,27		0,2680	
ROSA HELENA LOZANO CUTA	23595868	LA QUINTA	0,9	GAMEZA	GUANTO	72	47	0,8	5	47	45,9	3046	QDA. LA RELLETA	0,0000	0,000	0,20		0,2010	
ASOCIACION DE SUSCRIPTORES DEL ACUEDUCTO DE LA VEREDA VILLA GIRON	900108429-6	EL CUCHARO	ND	GAMEZA	VILLA GIRON	72	46	2,9	5	48	48,2	3596		0,2900	0,000	0,00		0,2900	Paramo
ASOCIACION DE SUSCRIPTORES DEL ACUEDUCTO DE LA VEREDA VILLA GIRON	900108429-6	GUAYAGUATA	ND	GAMEZA	VILLA GIRON	72	45	17,2	5	48	39,6	3793		0,7000	0,000	0,00		0,7000	Paramo
ASOCIACION DE SUSCRIPTORES DEL ACUEDUCTO DE LA VEREDA VILLA GIRON	900108429-6	LOS BANCOS	ND	GAMEZA	VILLA GIRON	72	48	48,2	5	48	48,2	3596		0,8000	0,000	0,00		0,8000	Paramo
ADRIANO FRACICA HERNANDEZ	9511294	EL BORRACHERO	1,8	GAMEZA	LA CAPILLA	72	46	14,2	5	47	56,6	3321	QDA. NN	0,0000	0,000	1,21		1,2060	Paramo
FAUSTINO TIBADUIZA	4122421	LA MELGA	0,6	GAMEZA	LA CAPILLA	72	46	34,9	5	47	57,1	3177	QDA. NN	0,0028	0,000	0,00		0,0028	Paramo
METODIO TORRES CRISTANCHO	4122447	LA MANA	0,4	GAMEZA	LA CAPILLA	72	46	36,5	5	47	58,7	3103	QDA. NN	0,0069	0,000	0,00		0,0069	Paramo
CECILIA ALVARES TORRES	23596664	LA MANA	0,15	GAMEZA	VILLA COSCUCUA	72	47	35,3	5	47	17,3	2757	QDA. NN	0,0000	0,002	0,01		0,0119	
FUENTE: Qda. El Yeso																			
JOSE OLIVERIO PEREZ PARRA	4123337	LA FALDA	3,5	GAMEZA	SAN ANTONIO	72	47	55,4	5	49	21,3	3127	QDA. NN	0,0000	0,002	1,34		1,3416	Paramo
JUAN JOSE BARRERA NARANJO	4122138	EL ALIZO	4	GAMEZA	SAN ANTONIO	72	48	44,5	5	49	24,3	2983	QDA. NN	0,0000	0,004	2,68		2,6839	
HECTOR PLUTARCO REYES PERICO	19444770	LA MANA	25	GAMEZA	POTOSI	72	48	45,5	5	48	50,1	2854	QDA. NN	0,0000	0,003	0,00		0,0031	
AURA ROSA SATOBA CUTA	23596275	EL MARIN	2,5	GAMEZA	POTOSI	72	48	30	5	48	27,1	2784	QDA. NN	0,0000	0,000	0,00		0,0026	
FUENTE: QUEBRADA LA RASTRA																			
EMPRESA SOLIDARIA DE SERVICIOS PUBLICOS DE MONGUA ESP	826003628-5	TOAUCA	ND	MONGUA	TUNJUELO	72	45	42,6	5	42	52,3	3197	QDA. LEONERA	6,2480	0,002	0,00		6,2503	Paramo

SUBCUENCA GÁMEZA																			
USUARIO	NUMERO DE IDENTIFICACION	PREDIO	ÁREA (ha)	MUNICIPIO	VEREDA	COORDENADAS GEOGRÁFICAS						FUENTE OBJETO DE CONCESIÓN	CAUDAL ASIGNADO (L.P.S.)					OBSERVACIÓN	
						LONGITUD_(X)	LATITUD_(Y)	ASNM	DOMÉSTICO	PECUARIO	RIEGO		OTRO	TOTAL					
FUENTE: QUEBRADA TOMESA																			
MARIA DEL CARMEN ALFONSO RICO	23595931	LA ASOMADA	0,7	GAMEZA	SAZA	72	44	42,6	5	46	36,9	3286	RÍO SAZA	0,0000	0,004	0,00		0,0043	Paramo
ASOCIACION DE SUSCRIPTORES DEL ACUEDUCTO SADACHI DE LA VEREEDA SAZA SECTROES SAZADAITA Y CHITAL	900116666-9	CUEVA DE LA MOJADA	10	GAMEZA	SAZA	72	44	16,9	5	47	28,3	3660	QDA. CUEVA DE LA MAJADA	0,6814	0,096	0,00		0,7779	Paramo
ASOCIACION DE SUSCRIPTORES DEL ACUEDUCTO SADACHI DE LA VEREEDA SAZA SECTROES SAZADAITA Y CHITAL	900116666-9	LA PLAZUELA	0,1	GAMEZA	SAZA	72	44	37,8	5	46	56,6	3402	QDA. LA PLAZUELA	0,6814	0,096	0,00		0,7775	Paramo
FUENTE: RIO GAMEZA O LEONERA AFER. DIR. 1																			
ROSALBA ROJAS PATINO	23545683	EL ABRIZO	5	MONGUA	DUCE	72	45	51,6	5	41	56,2	3510	QDA. EL ABRIZO	0,0097	0,001	0,00		0,0105	Paramo
ROSALBA ROJAS PATINO	23545683	EL ABRIZO	5	MONGUA	DUCE	72	45	56,9	5	41	40,8	3496	QDA. EL ABRIZO	0,0014	0,001	0,00		0,0022	Paramo
ROSALBA ROJAS PATINO	23545683	EL ABRIZO	5	MONGUA	DUCE	72	45	56,9	5	41	40,8	3496	QDA. EL ABRIZO	0,0097	0,001	0,00		0,0105	Paramo
ROSALBA ROJAS PATINO	23545683	EL ABRIZO	5	MONGUA	DUCE	72	45	54,7	5	41	39,2	3497	QDA. EL MORTINO	0,0014	0,001	0,00		0,0022	Paramo
SAMUEL ROJAS PATINO	4167197	EL ABRIZO	15	MONGUA	DUCE	72	45	46,7	5	41	42,1	3448	QDA. EL ABRIZO	0,0000	0,003	0,00		0,0028	Paramo
SAMUEL ROJAS PATINO	4167197	EL ABRIZO	15	MONGUA	DUCE	72	45	46,3	5	41	46,9	3408	QDA. BORRACHERAL	0,0000	0,003	0,00		0,0028	Paramo
MARIA ANGELINA ROJAS NINO	23764100	FINCA EL TOBO	3	MONGUA	TUNJUELO	72	45	30,3	5	44	56,7	3107	LA QDA.	0,0014	0,000	0,34		0,3364	
MARIA ANGELINA ROJAS NINO	23764100	FINCA EL TOBO	3	MONGUA	TUNJUELO	72	45	33,4	5	44	54,4	3093	QDA. NN	0,0014	0,000	0,01		0,0069	
ALIRIO VERDUGO PICO	9529003	EL SALITRE	2,4	MONGUA	TUNJUELO	72	45	37,5	5	44	59,3	3013	QDA. NN	0,0000	0,003	0,82		0,8200	
MARIA LUCILA NINO MERCHAN	23764475	FINCA POTRERITO EL	0,6	MONGUA	TUNJUELO	72	45	40,1	5	44	59,5	2990	QDA. MATACHINA	0,0083	0,001	0,00		0,0091	
USUARIOS AGUAS SUBTERRÁNEAS - ÁREA HIDROGRÁFICA: Río Gameza o Leonera Afer. Dir. 1																			
ALBA NELLY GONZALEZ PEREZ	23764883	EL TRIANGULO	2	MONGUA	TUNJUELO	72	45	6,9	5	44	26,2	3245	QDA. NN	0,0069	0,001	0,00		0,0077	Paramo
MARIA ISABEL RINCON CHIQUILLO	46368317	OJO DE AGUA	1	MONGUA	TUNJUELO	72	45	12,7	5	44	22,8	3178	NTO. OJO DE AGUA	0,0069	0,002	0,00		0,0093	Paramo
JULIO ENRIQUE TAPIAS NEITA	74337182	LA VILLITA	0,6	MONGUA	TUNJUELO	72	45	15,8	5	44	29,5	3147	NTO. LA VILLITA	0,0125	0,002	0,00		0,0145	Paramo
JOSE REINALDO ARDILA NIÑO	4167283	EL OJO DE AGUA	1	MONGUA	DUCE	72	45	53	5	44	39,3	3135	QDA. NN	0,0208	0,002	0,00		0,0232	Paramo

4 5 5 9 - - 2 7 DIC 2019

Continuación Resolución No. _____ Página 24


SUBCUENCA GÁMEZA																			
USUARIO	NUMERO DE IDENTIFICACIÓN	PREDIO	ÁREA (ha)	MUNICIPIO	VEREDA	COORDENADAS GEOGRÁFICAS						FUENTE OBJETO DE CONCESIÓN	CAUDAL ASIGNADO (L.P.S.)					OBSERVACIÓN	
						LONGITUD_(X)			LATITUD_(Y)				ASN	DOMÉSTICO	PECUARIO	RIEGO	OTRO		TOTAL
JOSE MISAEL PEREZ PEREZ	4166881	SAN PABLO	1	MONGUA	TUNJUELO	72	45	29,1	5	44	51	3122	QDA. NN	0,0000	0,001	0,34		0,3362	Paramo
MARTHA ISABEL SIERRA PRIETO	23765045	FINCA LAMBEDERO EL	1,9	MONGUA	DUCE	72	45	54,6	5	44	42,3	3140	QDA. NN	0,0097	0,002	0,01		0,0239	Paramo
MARIA TEODORA PEREZ PEREA	23763902	EL BRAVON	1	MONGUA	TUNJUELO	72	45	27,3	5	44	52,5	3113	QDA. NN	0,0000	0,000	0,00		0,0000	Paramo
MARIA TRINIDAD RINCON PEREZ	46365944	EL BILCAL	1,5	MONGUA	TUNJUELO	72	45	20,5	5	44	22,7	3097	QDA. NN	0,0028	0,002	0,00		0,0044	Paramo
MARIA TRINIDAD RINCON PEREZ	46365944	EL BILCAL	1,5	MONGUA	TUNJUELO	72	45	22,6	5	44	18,5	3085	NTO EL BILCAL	0,0319	0,002	0,00		0,0335	Paramo
SAMUEL ROJAS PATINO	4167197	EL ABRIZO	15	MONGUA	DUCE	72	45	45,3	5	41	42,5	3434	QDA. EL ALJIBE	0,0000	0,003	0,00		0,0028	Paramo
MARIA ANGELINA ROJAS NINO	23764100	FINCA EL TOBO	3	MONGUA	TUNJUELO	72	45	33	5	44	52,3	3071	QDA. NN	0,0167	0,004	0,00		0,0210	
MARIA ANGELINA ROJAS NINO	23764100	FINCA EL TOBO	3	MONGUA	TUNJUELO	72	45	38,2	5	44	52,9	3037	QDA. NN	0,0167	0,004	0,00		0,0210	
ALIX YOLIMA NINO GAITAN	23764981	EL PUENTE	3	MONGUA	DUCE	72	45	34,4	5	44	10,4	3105	NTO. NN	0,0056	0,000	0,00		0,0056	
DIANA SOFIA LARA CUSBA	1053512401	FINCA CEREZO EL	0,4	MONGUA	DUCE	72	45	41,1	5	44	39,1	3014	QDA. MANANTIAL	0,0000	0,002	0,00		0,0020	
MARIA OLIVA TAPIAS VEGA	46356178	AGUAS CLARAS	2	GAMEZA	MONGUI	72	45	57,1	5	45	45,1	2883	NTO. AGUAS CLARAS	0,0222	0,003	0,00		0,0250	
FUENTE: RIO GAMEZA O LEONERA AFER. DIR. 2																			
ANUNCIACION PRIETO MONTANEZ	23762675	DINGUDA	1	MONGUA	MONGUI	72	47	19,5	5	44	31,4	3322	QDA. LA FUENTE	0,0028	0,000	0,00		0,0028	Paramo
ELSA MARIA SUTAMPIRA RINCON	23764681	LAS RILITAS	1,5	MONGUA	MONGUI	72	47	7,2	5	44	43,9	3311	QDA. NN	0,0056	0,001	0,00		0,0063	Paramo
ASOCIACION DE SUSCRIPTORES DINGUDA	900752275-1	LA YERBABUENA	ND	MONGUA	SAN IGNACIO	72	47	19,4	5	44	29,8	3303	QDA. NN	0,0700	0,000	0,00		0,0700	Paramo
MARIA ESTELA GONZALEZ	23764247	LAS RILILAS	1,2	MONGUA	MONGUI	72	47	7,2	5	44	43,9	3311	QDA. NN	0,0208	0,005	0,00		0,0256	Paramo
ANUNCIACION PRIETO MONTANEZ	23762675	DINGUDA	1,2	MONGUA	MONGUI	72	47	19,5	5	44	31,4	3304	QDA. NN	0,0056	0,000	0,00		0,0056	Paramo
ANUNCIACION PRIETO MONTANEZ	23762675	DINGUDA	1,2	MONGUA	MONGUI	72	47	19,4	5	44	29,8	3303	QDA. NN	0,0056	0,000	0,00		0,0056	Paramo
MARIA GREGORIA CHIZINO DE NEITA	23762461	EL HIRIO	3	MONGUA	MONGUI	72	47	12,9	5	44	41,5	3297	NTO. NN	0,0042	0,002	0,03		0,0387	Paramo
MERCEDES PATRICIA CHIZINO SULETA	23764986	EL MORTINO	0,6	MONGUA	MONGUI	72	47	18,3	5	44	46,9	3243	QDA. MANANTIAL EL	0,0000	0,002	0,00		0,0027	Paramo
MERCEDES PATRICIA CHIZINO SULETA	23764986	EL MORTINO	0,6	MONGUA	MONGUI	72	47	18,9	5	44	47,1	3243	QDA. MANANTIAL EL	0,0000	0,002	0,00		0,0027	Paramo

SUBCUENCA GÁMEZA																			
USUARIO	NUMERO DE IDENTIFICACIÓN	PREDIO	ÁREA (ha)	MUNICIPIO	VEREDA	COORDENADAS GEOGRÁFICAS						FUENTE OBJETO DE CONCESIÓN	CAUDAL ASIGNADO (L.P.S.)					OBSERVACIÓN	
						LONGITUD_(X)			LATITUD_(Y)				ASN	DOMÉSTICO	PECUARIO	RIEGO	OTRO		TOTAL
MERCEDES PATRICIA CHICINO SULETA	23764986	EL MORTINO	0,6	MONGUA	MONGUI	72	47	18,3	5	44	60	3243	QDA. LAS PILITAS	0,0000	0,083	0,00		0,0837	Paramo
WILLIAM SILVA BARRERA	74337521	MORTINO	0,5	MONGUA	MONGUI	72	47	26,3	5	44	48,8	3208	QDA. NN	0,0000	0,001	0,34		0,3358	Paramo
VICTOR ALFONSO SUSTAMPIRA GONZALEZ	1058274379	LA NEGRA	0,5	MONGUA	MONGUI	72	47	30,2	5	44	47,5	3195	QDA. NN	0,0000	0,002	0,00		0,0020	Paramo
VICTOR MANUEL NUNEZ NEITA	4166968	LA PENNA	1	MONGUA	MONGUI	72	47	45	5	44	40	3129	QDA. CHICA	0,0000	0,002	0,34		0,3374	Paramo
VICTOR MANUEL NUNEZ NEITA	4166968	LA PENNA	1	MONGUA	MONGUI	72	47	44,7	5	44	41	3138	QDA. NN	0,0000	0,001	0,00		0,0012	Paramo
VICTOR MANUEL NUNEZ NEITA	4166968	LA PENNA	1	MONGUA	MONGUI	72	47	45,4	5	44	40,6	3137	QDA. NN	0,0000	0,001	0,00		0,0012	Paramo
ANA ROSA NUNEZ DE TAPIAS	33446471	LA PENNA	1	MONGUA	MONGUI	72	47	41,3	5	44	42,3	3147	QDA. NN	0,0000	0,002	0,00		0,0020	Paramo
ANA ROSA NUNEZ DE TAPIAS	33446471	FAUTACA	1	MONGUA	MONGUI	72	47	41,3	5	44	42,3	3148	QDA. NN	0,0000	0,002	0,00		0,0020	Paramo
MIGUEL ANTONIO SOCHA NUNEZ	74337219	EL CEREZO	0,5	MONGUA	MONGUI	72	47	38,4	5	44	58,8	3087	QDA. LOS EUCALIPTOS	0,0000	0,000	0,13		0,1340	Paramo
LUZ ALBA RODRIGUEZ CARDENAS	23764274	LOS PEROS	0,6	MONGUA	MONGUI	72	47	39,3	5	44	59,1	3078	QDA. LOS EUCALIPTOS	0,0000	0,000	0,27		0,2680	
JOSE MARIA ROJAS CUTA	1057020	PIE DE PENNA	1,1	GAMEZA	SATOBAA	72	47	24	5	46	49,1	2884	QDA. PIE DE PENNA	0,0000	0,002	0,00		0,0054	
MIGUEL ANTONIO CUTA SATIVA	4122011	LA HUERTA	1,5	GAMEZA	SATOBAA	72	47	22,8	5	46	49,7	2884	QDA. NN	0,0000	0,000	0,00		0,0004	
MARIA TEOFELINA BAUTISTA PEREZ	23596846	EL MOLINO	ND	GAMEZA	SATOBAA	72	47	31	5	46	24,5	2712	RÍO GAMEZA	0,0000	1,859	0,00		1,8594	
GUSTAVO DE JESUS SALAMANCA	17340937	EL PALMAR	0,6	GAMEZA	SATOBAA	72	47	31	5	46	24,7	2802	RÍO GAMEZA	0,0000	0,000	0,01		0,0055	
JUAN JOSE CUSBA	4123331	LAS PLAYAS	0,3	GAMEZA	SATOBAA	72	47	29	5	46	25	2748	QDA. LAS PLAYAS	0,1733	0,000	0,00		0,1733	
MUNICIPIO DE TOPAGA	891856625-1	FUENTE ALTERNA COORDENADA PROMEDIO		TOPAGA	TRAVIESA, CARRIZAL, SAN JUDAS TADEO Y SAN JOSE (SECTOR ESCALERA)	72	48	56,23	5	45	23,29	3288	N1 Quebrada Seca, N2 Quebrada Seca y N3 Los Guacharacos	0,6528	0,000	0,00		0,6528	
MUNICIPIO DE CORRALES FUENTA ALTERNA	891.855.748-2	FUENTE ALTERNA		CORRALES		72	48	56,23	5	45	23,29	3288	RÍO GAMEZA LEONERA	5,4499	0,000	0,00		5,4499	
ANITA SALAMANCA BENAVIDES	23596599	EL SANCO	12	GAMEZA	SATOBAA	72	47	31	5	46	24,05	2802	RÍO GAMEZA	0,0000	0,004	4,02		4,0239	
JOSE MELECIO LARA CRISTANCHO	1056862	SAN LUIS	1	GAMEZA	GUANTO	72	48	28,4	5	47	14,3	2502	RÍO GAMEZA	0,0000	0,002	0,00		0,0049	

4 5 5 9 - - - 2 7 DIC 2019

Continuación Resolución No. _____ Página 26

SUBCUENCA GÁMEZA																			
USUARIO	NUMERO DE IDENTIFICACIÓN	PREDIO	ÁREA (ha)	MUNICIPIO	VEREDA	COORDENADAS GEOGRÁFICAS						FUENTE OBJETO DE CONCESIÓN	CAUDAL ASIGNADO (L.P.S.)					OBSERVACIÓN	
						LONGITUD_(X)			LATITUD_(Y)				ASNM	DOMÉSTICO	PECUARIO	RIEGO	OTRO		TOTAL
MUNICIPIO DE CORRALES	891.855.748-2	CAPTACION VILLA GIRON	0,6	GAMEZA	VILLA GIRON	72	48	28,11	5	47	14,3	2502	RÍO GAMEZA	0,3432	0,000	0,00		0,3432	
AGUSTIN PEREZ PEREZ	13242444	MOLINO RAFAEL SAN	8	TOPAGA	SAN JOSE	72	49	49,2	5	47	48,8	2444	RÍO GAMEZA	0,0000	5,171	0,09		5,2589	
ASOCIACION DE USUARIOS DEL DISTRITO DE ADECUACION DE TIERRAS DE PEQUEÑA ESCALA DE CORMODECA ASO "ASOCORMODECA"	9007602669	TRINIDAD	ND	TOPAGA	SAN JOSE	72	49	49,2	5	47	48,8	2444	RÍO GAMEZA	0,0000	0,000	20,10		20,1000	
INDUSTRIA DE MINERIA LTDA	800009704-1	LA MANA	ND	TOPAGA	SAN JOSE	72	49	49,2	5	47	48,8	2444	RÍO GAMEZA	0,0000	0,000	0,00	3,00	3,0000	
USUARIOS AGUAS SUBTERRÁNEAS - ÁREA HIDROGRÁFICA: Río Gameza o Leonera Afér. Dir. 2																			
MARIA GREGORIA CHIZINO DE NEITA	23762461	EL HIRO	3	MONGUA	MONGUI	72	47	13,1	5	44	41,2	3296	QDA. LA FUENTE	0,1000	0,002	0,03		0,1345	Paramo
MANUEL ANTONIO CUTA ALFONSO	1057044	EL POTRERO	0,4	GAMEZA	SATOBA	72	47	4,7	5	47	2,1	3003	QDA. NN	0,0000	0,002	0,00		0,0020	
EPIMENIO GARCIA DUCON	9512642	EL MONTE	4	GAMEZA	SATOBA	72	46	59,9	5	46	56,8	2994	QDA. NN	0,0000	0,001	0,00		0,0008	
EPIMENIO GARCIA DUCON	9512642	EL MONTE	4	GAMEZA	SATOBA	72	46	42,1	5	46	47,8	2991	QDA. NN	0,0000	0,001	0,00		0,0008	
EPIMENIO GARCIA DUCON	9512642	EL MONTE	1	GAMEZA	SATOBA	72	47	2	5	46	55,4	2982	QDA. NN	0,0000	0,001	0,00		0,0008	
EPIMENIO GARCIA DUCON	9512642	EL MONTE	1	GAMEZA	SATOBA	72	47	0,14	5	46	56	2981	QDA. NN	0,0000	0,000	0,00		0,0004	
EPIMENIO GARCIA DUCON	9512642	EL MONTE	1	GAMEZA	SATOBA	72	47	0,2	5	46	56,8	2960	QDA. NN	0,0000	0,000	0,00		0,0004	
MARIA HELENA CELY CRISTANCHO	23595946	EL VERGEL	0,5	GAMEZA	SATOBA	72	47	4,9	5	46	45,8	2938	QDA. NN	0,0000	0,003	0,00		0,0031	
MARIA ELENA CELY CRISTANCHO	23595946	EL VERGEL	0,6	GAMEZA	SATOBA	72	47	24,2	5	46	47	2858	QDA. NN	0,0000	0,001	0,00		0,0012	
JOSE MARIA ROJAS CUTA	1057020	PIE DE PENA	1,1	GAMEZA	SATOBA	72	47	24	5	46	49	2880	QDA. NN	0,0000	0,001	0,00		0,0050	
MIGUEL ANTONIO CUTA SATIVA	4122011	LA HUERTA	1,5	GAMEZA	SATOBA	72	47	21	5	46	53,1	2922	QDA. NN	0,0083	0,001	0,00		0,0091	
MIGUEL ANTONIO CUTA SATIVA	4122011	LA HUERTA	1,5	GAMEZA	SATOBA	72	47	22	5	46	53,4	2894	QDA. NN	0,0000	0,001	0,00		0,0008	
MIGUEL ANTONIO CUTA SATIVA	4122011	LA HUERTA	1,5	GAMEZA	SATOBA	72	47	22,5	5	46	47,9	2894	QDA. NN	0,0000	0,001	0,00		0,0008	
ELSA DORELY ACERO CRISTANCHO	23596366	LA VEGA	ND	GAMEZA	SATOBA	72	47	8,8	5	46	58	2979	QDA. NN	0,0000	0,003	0,01		0,0086	
JOSE ANGEL MARIA SILVA PEREZ	4122081	EL POTRERO	0,5	GAMEZA	SATOBA	72	47	6,3	5	47	4,9	3023	QDA. NN	0,0000	0,002	0,00		0,0016	



4 5 9 - - 2 7 DIC 2019

Continuación Resolución No. _____ Página 27

SUBCUENCA GÁMEZA																			
USUARIO	NUMERO DE IDENTIFICACIÓN	PREDIO	ÁREA (ha)	MUNICIPIO	VEREDA	COORDENADAS GEOGRÁFICAS						FUENTE OBJETO DE CONCESIÓN	CAUDAL ASIGNADO (L.P.S.)					OBSERVACIÓN	
						LONGITUD_(X)			LATITUD_(Y)				ASNM	DOMÉSTICO	PECUARIO	RIEGO	OTRO		TOTAL
JOSE ANGEL MARIA SILVA PEREZ	4122081	EL POTRERO	0,5	GAMEZA	SATOPA	72	47	9,3	5	47	0,6	3030	QDA. NN	0,0000	0,002	0,00		0,0020	
JULIO ABEL COMBITA NARANJO	9511547	EL VERDE	1,5	GAMEZA	SATOPA	72	47	27,3	5	46	46,4	2855	QDA. NN	0,0000	0,001	0,17		0,1687	
JULIO ABEL COMBITA NARANJO	9511547	EL VERDE	1,5	GAMEZA	SATOPA	72	47	28,2	5	46	49,7	2856	QDA. NN	0,0000	0,001	0,17		0,1687	
JULIO ABEL COMBITA NARANJO	9511547	EL VERDE	1,5	GAMEZA	SATOPA	72	47	29	5	46	48,1	2859	QDA. NN	0,0000	0,002	0,34		0,3366	
HELY ANTONIO ROJAS	4122717	EL RECUERDO	1,7	GAMEZA	SATOPA	72	47	44	5	46	42,4	2760	QDA. NN	0,0000	0,001	0,17		0,1710	
HELY ANTONIO ROJAS	4122717	EL RECUERDO	1,7	GAMEZA	SATOPA	72	47	43,6	5	46	44,2	2766	QDA. NN	0,0000	0,001	0,17		0,1710	
ADRIANA BENAVIDES DE SALAMANCA	23763	EL SAUCE	0,6	GAMEZA	SATOPA	72	47	48,1	5	46	31,8	2675	QDA. NN	0,0000	0,002	0,49		0,4907	
FLORO BARRERA ACEVEDO	4123257	SANTA BARBARA	2	GAMEZA	VILLA GIRON	72	48	12,9	5	47	25	2667	QDA. NN	0,0000	0,002	0,01		0,0071	
HECTOR JULIO ROJAS RICO	4122078	ZAMORA 2	0,7	GAMEZA	SATOPA	72	47	58,8	5	46	57,9	2662	QDA. NN	0,0000	0,001	0,00		0,0012	
BLANCA INES SUAREZ	23596617	TOBACHITA	9	GAMEZA	SATOPA	72	48	0,8	5	46	56,3	2655	QDA. NN	0,0000	0,002	2,01		2,0124	
LUIS ORACIO ALFONSO ALVAREZ	7225810	LA CUADRA	0,9	GAMEZA	VILLA GIRON	72	48	17,7	5	47	17,2	2594	QDA. NN	0,0000	0,000	0,20		0,2030	
ANA LUCIA ROJAS CUTA	23595793	EL SALITRE	ND	GAMEZA	GUANTO	72	48	46	5	47	42,8	2444	QDA. NN	0,0000	0,000	1,68		1,6750	
FUENTE: RIO SAZA AFER. DIR.																			
OLEGARIO CRUZ RINCON	4166640	PANTANITOS	2	MONGUA	TUNJUELO	72	44	10,1	5	45	43,9	3422	NTO. OJO DE AGUA	0,0000	0,007	0,00		0,0071	Paramo
OLEGARIO CRUZ RINCON	4166640	PANTANITOS	2	MONGUA	TUNJUELO	72	44	9,6	5	45	45,3	3425	NTO. EL OJO DE AGUA	0,0000	0,007	0,00		0,0071	Paramo
GEOBANY MERCHAN TORRES	74337420	LA ESPERANZA	17	MONGUA	TUNJUELO	72	43	51,4	5	45	46,3	3402	QDA. LA ZANJA	0,0014	0,002	0,00		0,0030	Paramo
GEOBANY MERCHAN TORRES	74337420	SAN LABRIANO 2	3	MONGUA	TUNJUELO	72	43	58,5	5	46	0,4	3345	QDA. LABRIANO SAN	0,0000	0,003	0,00		0,0028	Paramo
GEOBANY MERCHAN TORRES	74337420	SAN LABRIANO 2	4	MONGUA	TUNJUELO	72	43	2,3	5	46	6,6	3324	QDA. QUEBRADITAS	0,0000	0,003	0,00		0,0028	Paramo
GEOBANY MERCHAN TORRES	74337420	SAN LABRIANO 2	4	MONGUA	TUNJUELO	72	44	5,3	5	46	11,2	3296	NTO. EL OJO DE AGUA	0,0000	0,002	0,00		0,0024	Paramo
MARIA ELSA PEREZ CURTIDOR	23764646	PANTANITOS	3	MONGUA	TUNJUELO	72	44	12,1	5	45	46,8	3404	QDA. BORRACHERAL	0,0000	0,005	0,00		0,0047	Paramo
ASOCIACION SAN LAUREANO ,PANTANITOS Y TRANSITO	900617479	HOLLA POTRERO DE	1,2	MONGUA	TUNJUELO	72	44	11,7	5	45	46,8	3402	QDA. LAUREANO SAN	0,5831	0,079	0,00		0,6618	Paramo

258

SUBCUENCA GÁMEZA																			
USUARIO	NUMERO DE IDENTIFICACIÓN	PREDIO	ÁREA (ha)	MUNICIPIO	VEREDA	COORDENADAS GEOGRÁFICAS							FUENTE OBJETO DE CONCESIÓN	CAUDAL ASIGNADO (L.P.S.)					OBSERVACIÓN
						LONGITUD_(X)			LATITUD_(Y)			ASNMM		DOMÉSTICO	PECUARIO	RIEGO	OTRO	TOTAL	
ASOCIACION SAN LAUREANO PANTANITOS Y TRANSITO	900617479	HOLLA DE POTRERO	1,2	MONGUA	TUNJUELO	72	43	46,1	5	45	32,1	3450	QDA. PANTANITOS	0,5831	0,079	0,00		0,6618	Paramo
JUAN MANUEL CURTIDOR MERCHAN	74337602	PANTANITOS	1,6	MONGUA	TUNJUELO	72	44	15	5	45	46,6	3397	QDA. BORRACHERAL EL	0,0500	0,008	0,00		0,0579	Paramo
JAIRO ALVAREZ PINTO	4282016	HOLLA DEL POTRERO	70	MONGUA	TUNJUELO	72	44	18,8	5	45	50,7	3390	QDA. MANANTIAL EL	0,0000	0,001	0,00		0,0012	Paramo
JAIRO ALVAREZ PINTO	4282016	HOLLA DEL POTRERO	70	MONGUA	TUNJUELO	72	43	52,2	5	45	57,2	3445	QDA. LA OLLA	0,0000	0,001	0,00		0,0012	Paramo
JAIRO ALVAREZ PINTO	4282016	HOLLA DEL POTRERO	70	MONGUA	TUNJUELO	72	43	48,9	5	45	33,7	3447	NTO. NN	0,0000	0,001	0,00		0,0012	Paramo
JESUS, JAIME Y EDILBERTO PEREZ VARGAS	4166969, 9529024, 4167442	HIERVA BRAVA	6	MONGUA	TUNJUELO	72	43	29,3	5	46	8,4	3331	QDA. NN	0,0083	0,004	0,00		0,0123	Paramo
JESUS, JAIME Y EDILBERTO PEREZ VARGAS	4166969, 9529024, 4167442	HIERVA BRAVA	6	MONGUA	TUNJUELO	72	43	30,4	5	46	7,7	3334	QDA. NN	0,0083	0,004	0,00		0,0123	Paramo
CARLOS JULIO SALAMANCA CUY	1088668	CHORRO BLANCO	3	MONGUA	TUNJUELO	72	43	16,3	5	46	7,1	3318	QDA. NN	0,0000	0,004	1,34		1,3439	Paramo
CARLOS JULIO SALAMANCA CUY	1088668	CHORRO BLANCO	3	MONGUA	TUNJUELO	72	43	16,8	5	46	5,7	3224	QDA. NN	0,0000	0,004	1,34		1,3439	Paramo
GUILLERMO RINCON PEREZ	74337148	EL OJO DE AGUA	2	MONGUA	TUNJUELO	72	44	35,7	5	45	56,3	3318	NTO. EL OJO DE AGUA	0,0000	0,009	0,00		0,0094	Paramo
GABRIEL VERDUGO PEREZ	74337197	SAN JOSE	6	MONGUA	DUCE	72	46	39	5	46	10,8	3303	QDA. NN	0,0014	0,001	0,00		0,0022	Paramo
QUERUBIN SALAMANCA CUSBA	4166683	LA ESPERANZA (TUNJUELO)	1	MONGUA	TUNJUELO	72	43	57	5	46	13	3295	QDA. NN	0,0056	0,000	0,00		0,0056	Paramo
HUMBERTO BALLESTEROS SALAMANCA	4122919	LOS POZOS	10	MONGUA	TUNJUELO	72	43	14,6	5	46	10	3285	QDA. LAS MACANAS	0,0000	0,004	0,01		0,0149	Paramo
ASOCIACION DE USUARIOS ACUEDUCTO TRANSITO Y GUANTA	900983010 - 6	GUANTA	0,05	MONGUA	TUNJUELO	72	44	46,6	5	46	9,7	3235	NTO. NN	0,6498	0,079	0,00		0,7285	Paramo

SUBCUENCA GÁMEZA																			
USUARIO	NUMERO DE IDENTIFICACIÓN	PREDIO	ÁREA (ha)	MUNICIPIO	VEREDA	COORDENADAS GEOGRÁFICAS						FUENTE OBJETO DE CONCESIÓN	CAUDAL ASIGNADO (L.P.S.)					OBSERVACIÓN	
						LONGITUD_(X)			LATITUD_(Y)				ASNM	DOMÉSTICO	PECUARIO	RIEGO	OTRO		TOTAL
ASOCIACION DE USUARIOS ACUEDUCTO TRANSITO Y GUANTA	900983010 - 6	GUANTA	0,05	MONGUA	TUNJUELO	72	44	46,8	5	46	9,4	3231	NTO. NN	0,6498	0,079	0,00		0,7285	Paramo
MARIA INES VERDUGO RINCON	23765035	LA PENA DE LOS HIGUERONES	2	MONGUA	TUNJUELO	72	44	33,4	5	46	11,5	3263	QDA. SOMBREVEDAL	0,0014	0,208	0,00		0,2092	Paramo
MARIA INES VERDUGO RINCON	23765035	LA PENA DE LOS HIGUERONES	2	MONGUA	TUNJUELO	72	44	34	5	46	11,6	3263	QDA. EL HIGUERON	0,0014	0,207	0,00		0,2088	Paramo
BERTILDE ALVAREZ DE TORRES	23595878	LOS ALIZOS	1,2	GAMEZA	SAZA	72	46	0,2	5	46	42,7	3182	QDA. EL RETONO	0,0014	0,003	0,00		0,0041	Paramo
AURA NIDIA RINCON PEREZ	23764708	QUEBRADITAS	3,4	MONGUA	TUNJUELO	72	44	53,1	5	46	11,2	3208	NTO. EL OJO DE AGUA	0,0000	0,104	0,00		0,1045	Paramo
AURA NIDIA RINCON PEREZ	23764708	QUEBRADITAS	3,4	MONGUA	TUNJUELO	72	44	50,1	5	46	13,1	3195	QDA. BORRACHERAL	0,0000	0,001	0,01		0,0078	Paramo
ASOCIACION DE SUSCRIPTORES ACUEDUCTO CUEVA DE BOLA	826001205-4	ACUEDUCTO CUEVA DE BOLA	ND	MONGUA	TUNJUELO	72	44	9,6	5	46	25,3	3227	RIO LAS PLAYAS	1,0597	0,000	0,00		1,0597	Paramo
MUNICIPIO DE CORRALES	891.855.748-2	-	ND	MONGUA	TUNJUELO	72	43	0,264	5	46	20,21	3195	RIO LAS PLAYAS	5,1067	0,000	0,00		5,1067	Paramo
LUZ ARMINDA SOCHA	23763792	EL PIEDRON	0,6	MONGUA	TUNJUELO	72	45	13,6	5	45	57,3	3175	QDA. EL PIEDRON	0,0000	0,003	0,00		0,0031	Paramo
FABIO RAFAEL RINCON ROJAS	4123082	LA LAGUNA	17	GAMEZA	SAN ANTONIO	72	47	17,9	5	49	28,8	3306	LAGUNA NEGRA	0,0000	0,000	0,08		0,0770	Paramo
LUZ ARMINDA SOCHA	23763792	EL HELECHO	0,6	MONGUA	TUNJUELO	72	45	36,4	5	45	51,6	3101	QDA. LA MANITA	0,0361	0,000	0,00		0,0361	Paramo
CARMEN JULIO CUTA MARTINEZ	4122340	LA CUADRA	1	GAMEZA	NIMISIA	72	46	21,3	5	46	57,8	3054	QDA. NN	0,0000	0,002	0,03		0,0291	
MUNICIPIO DE TOPAGA	891856625-1	ND	ND	TOPAGA	TOPAGA	72	44	21,7	5	46	24,83	3217	RIO SASA	6,7361	0,000	0,00		6,7361	
HECTOR PLUTARCO REYES PERICO	19.444.770	LAVADO DE ARENA	ND	GAMEZA	SATOPA	72	49	45,654	5	47	48,18			0,0000	0,000	0,00	3,50	3,5000	
ASOCIACION DE SUSCRIPTORES ACUEDUCTO ASOCIATOBA	900150463	ACUEDUCTO ASOCIATOBA	0,3	GAMEZA	SATOPA	72	42	46,4	5	46	22,9	3298	RIO LAS PLAYAS	1,2496	0,000	0,00		1,2496	
ASOCIACION DE USARIOS DEL DISTRITO DE ADECUACION DE TIERRAS EL REMOLINO ASOREMOLINO	900254951-4	ASOREMOLINO	264	GAMEZA	SAZA	72	42	46,4	5	46	22,9	3298	RIO LAS PLAYAS	0,0000	0,275	19,70		19,9735	
GEOBANY MERCHAN TORRES	74337420	LA ESPERANZA	17	MONGUA	TUNJUELO	72	43	52,1	5	45	44,4	3422	NTO. NN	0,0167	0,002	0,00		0,0182	Paramo
CLAUDIA LETICIA CARO CUTA	46379720	LA ASOMADA	4,1	GAMEZA	SAZA	72	44	35,4	5	46	38	3307	QDA. NN	0,0000	0,002	0,00		0,0024	Paramo

4 5 5 9 - - 2 7 DIC 2019

Continuación Resolución No. _____ Página 30

SUBCUENCA GÁMEZA

USUARIO	NUMERO DE IDENTIFICACIÓN	PREDIO	ÁREA (ha)	MUNICIPIO	VEREDA	COORDENADAS GEOGRÁFICAS						FUENTE OBJETO DE CONCESIÓN	CAUDAL ASIGNADO (L.P.S.)					OBSERVACIÓN	
						LONGITUD_(X)			LATITUD_(Y)				ASNM	DOMÉSTICO	PECUARIO	RIEGO	OTRO		TOTAL
JOSE REINALDO GUTIERREZ CUSBA	4122336	EL BOQUERON	3	GAMEZA	SAZA	72	44	34	5	46	32,8	3291	QDA. NN	0,0000	0,002	0,00		0,0024	Paramo
LIGIA AURORA TORRES ALVAREZ	23596597	EL MIRADOR	2	GAMEZA	SAZA	72	44	44,1	5	46	31,6	3276	QDA. NN	0,0000	0,004	0,00		0,0039	Paramo
MARIA INES VERDUGO RINCON	23765035	LA PENA DE LOS HIGUERONES	2	MONGUA	TUNJUELO	72	44	33,5	5	46	11,3	3263	NTO. NN	0,0167	0,208	0,00		0,2244	Paramo
VIRGILIO ALFONSO	4122106	FONTIBON	6	GAMEZA	NIMISIA	72	46	2,5	5	46	58,1	3236	QDA. NN	0,0028	0,000	0,02		0,0193	Paramo
BERTILDE ALVAREZ DE TORRES	23595878	LOS ALIZOS	1,2	GAMEZA	SAZA	72	46	1	5	46	43,8	3212	QDA. EL ALIZO	0,0194	0,002	0,00		0,0210	Paramo
MARIA BETULIA NARANJO MERCHAN	23595491	EL PINO	0,5	GAMEZA	NIMISIA	72	46	13,3	5	47	3,1	3206	QDA. NN	0,0014	0,000	0,00		0,0014	Paramo
MARIA AURORA NARANJO MERCHAN	23596388	LA MANGA	0,3	GAMEZA	NIMISIA	72	46	13,3	5	47	2,4	2190	QDA. NN	0,0028	0,000	0,00		0,0028	Paramo
ASOCIACION DE SUSCRIPTORES DEL ACUEDUCTO EL BOSQUE SECTOR NIMISIA DE LA VEREDA SATOBA	900067619-1	ND	ND	GAMEZA	NIMISIA	72	46	10	5	47	7,2	3200	QDA. NN	0,3764	0,000	0,00		0,3764	Paramo
MARIELA NARANJO MERCHAN	23596386	EL VOLCAN	0,75	GAMEZA	NIMISIA	72	46	10	5	47	7,2	3200	QDA. NN	0,0069	0,000	0,00		0,0069	Paramo
EUSTACIO CUTA CUTA	4122277	SAN JOSE	1,4	GAMEZA	SATOBÁ	72	46	31,4	5	46	59,9	3080	QDA. NN	0,0083	0,000	0,00		0,0087	
CARMEN JULIA CUTA MARINEZ	4122340	EL MORTINO	0,8	GAMEZA	SATOBÁ	72	46	32,1	5	46	59,5	3078	QDA. NN	0,0000	0,002	0,00		0,0016	
JOSE CRISTO CUTA PEREZ	9518317	SAN ISIDRO	1,1	GAMEZA	NIMISIA	72	46	23,7	5	46	56,7	3064	QDA. NN	0,0000	0,002	0,613		0,6153	
JOSE LEONEL MERCHAN SIAUCHO	80427427	EL CIMIENTO	2,2	GAMEZA	NIMISIA	72	46	38,4	5	46	14,03	3218	QDA. NN	0,0042	0,004	0,00		0,0077	

4 5 5 9 - - - 2 7 DIC 2019

Continuación Resolución No. _____ Página 31

UNIDAD HIDROLÓGICA DEL RÍO TOTA																	
USUARIO	NÚMERO DE IDENTIFICACIÓN	PREDIO	MUNICIPIO	VEREDA	FUENTE OBJETO DE CONCESIÓN	COORDENADAS GEOGRÁFICAS						CAUDAL ASIGNADO (l/s)				OBSERVACIÓN	
						LONGITUD (X)		LATITUD (Y)		ASNM	DOMÉSTICO	PECUARIO	RIEGO	OTRO			
FUENTE: QUEBRADA EL GUIMAN																	
HUMBERTO CHAPARRO	4210783	LENGUASAQUE	TOTA	VDA. GUAQUIRA	RIO TOTA	72	59	27	5	34	11	2614	0,000	0,000	0,077	0,077	
SUAMOLINO	800012635-0	SUAMOLINO	TOTA	VDA. ROMERO	RIO TOTA	73	0	23,3	5	32	56,8	2703	0,000	0,000	5,050	5,050	
FREDY MARTINEZ	74184201	EL ARENAL	TOTA	VDA. GUAQUIRA	ND	72	58	23,05	5	33	29,5	3095	0,000	0,003	0,000	0,003	Paramo
FREDY MARTINEZ	74184201	EL ARENAL	TOTA	VDA. GUAQUIRA	ND	72	58	21,4	5	33	27,8	3101	0,000	0,003	0,000	0,003	Paramo
FREDY MARTINEZ	74184201	ND	TOTA	VDA. GUAQUIRA	ND	72	58	20,4	5	33	29,4	3094	0,000	0,003	0,000	0,003	
OSCAR MORALES	80723800	NN	TOTA	VDA. GUAQUIRA	ND	72	58	16,6	5	33	28,8	3118	0,000	0,003	0,000	0,003	
FUENTE: NACIMIENTO RIO CHIQUITO TOTA PESCA																	
HECTOR BARRERA LOPEZ	4283567	LOS COLORADOS - ENCENILLOS	TOTA	VDA. CORALES	LA CUCHILLA TOQUIRA	73	1	21,8	5	27	17,9	3380	0,014	0,008	0,085	0,107	Paramo
ASOCIACION DE USUARIOS DE RIEGO TOBAL ASOTOBAL	901264193-4	NA	TOTA	VDA. CORALES	NA	73	1	3,038	5	27	20,74 1	3249	0,000	0,231	5,805	6,035	Paramo
FUENTE: QUEBRADA AGUADA																	
ALFREDO LEMUS MARTINEZ	4283947	LAS CORTADERAS	Tota	VDA. RANCHERIA	QUEBRADA AGUANA	73	0	39,1	5	27	44,7	3278	0,000	0,002	0,675	0,677	Paramo
LISANDRO ALBA SANCHEZ	4210695	LA YERBABUENA	TOTA	VDA. RANCHERIA	OCHINA	72	59	55,5	5	27	6,7	3582	0,011	0,006	0,170	0,187	Paramo
ASOCIACION DE SUSCRIPTORES ACUEDUCTO EL MANANTIAL DE LA VEREDA LA PUERTA SECTOR PANTANO HONDO DEL MUNICIPIO DE TOTA	826003328-0	ALTO DEL TAMBOR	Tota	VDA. RANCHERIA	QUEBRADA NEGROS	72	59	54,5	5	27	67,6	3576	0,475	0,079	0,000	0,554	Paramo
MARIA EMELINA LOPEZ	24187763	AGUANA	Tota	VDA. RANCHERIA	ND	73	0	29,2	5	27	50,3	3348	0,000	0,002	0,170	0,172	Paramo
FUENTE: QUEBRADA ARRAYANES																	
BENEDICTO ROJAS HERRERA	4283251	LA ESPERANZA	Tota	VDA. ROMERO	LA CASCADA	72	59	46,4	5	34	0,5	2656	0,010	0,000	0,000	0,010	
FUENTE: QUEBRADA BORRACHERA																	

UNIDAD HIDROLÓGICA DEL RÍO TOTA

USUARIO	NÚMERO DE IDENTIFICACIÓN	PREDIO	MUNICIPIO	VEREDA	FUENTE OBJETO DE CONCESIÓN	COORDENADAS GEOGRÁFICAS						CAUDAL ASIGNADO (l/s)				OBSERVACIÓN	
						LONGITUD (X)			LATITUD (Y)			ASNM	DOMÉSTICO	PECUARIO	RIEGO		OTRO
LUIS HUMBERTO CHOCONTA	79044646	LA QUEBRADA	TOTA	VDA. TOQUECHA	BORRACHEROS	73	00	24,2	5	32	7	2986	0,004	0,000	0,000	0,004	
MIGUEL ALFONSO CARDOZO LEMUS	4283956	FINCA LOS ANTIGUAS	TOTA	VDA. TOQUECHA	BORRACHEROS -QUEBRADA	73	0	24,2	5	32	0,7	2986	0,000	0,003	0,000	0,003	
MARIA DEL CARMEN CHOCONTA	23922985	EL ALISO	TOTA	VDA. TOQUECHA	QUEBRADA	73	0	24,2	5	32	7	2986	0,000	0,002	0,420	0,422	
DILMA CONDINZA CHOCONTA	24187530	FINCA LA ESPERANZA	TOTA	VDA. TOQUECHA	ND	73	00	18,6	5	32	27,7	2864	0,006	0,001	0,402	0,409	
ADOLFO CONDIZA MARTINEZ	4259245	FINCA LA ESPERANZA	TOTA	VDA. TOQUECHA	LA MANA DE LA PIEDRA	73	00	4	5	32	15	2998	0,031	0,001	0,170	0,202	
YOLANDA CHASOY DIAZ	24188054	FINCA JOTA	TOTA	VDA. TOQUECHA	ND	73	00	11,3	5	32	1,7	3019	0,004	0,001	0,170	0,175	
LUIS HUMBERTO CHOCONTA	79044646	FINCA EL CHORRO	TOTA	VDA. TOQUECHA	ND	73	00	24,3	5	32	1,2	2992	0,008	0,000	0,000	0,008	
YOLANDA LOPEZ CHOCONTA	24188117	FINCA TOTA	TOTA	VDA. TOQUECHA	ND	73	00	29,9	5	32	6,3	2865	0,004	0,000	0,000	0,004	
CARLOS EDUARDO ALARCON Y OTROS	1178760	FINCA BARRANCAS	TOTA	VDA. TOQUECHA	ND	73	00	51,5	5	31	46,6	3015	0,000	0,003	0,119	0,122	
JOSE OLIVERO CHOCONTA MORENO	4283011	LOS BORRACHEROS	TOTA	VDA. TOQUECHA	ND	73	0	19,2	5	32	27,2	2882	0,000	0,002	0,000	0,002	
ISABEL DIAZ	20442780	FINCA LOS TRONCOS	TOTA	VDA. TOQUECHA	ND	73	0	3,5	5	32	8,2	3020	0,000	0,001	0,000	0,001	
MIGUEL ALFONSO CARDOZO LEMUS	4283956	FINCA LOS ANTIGUAS	TOTA	VDA. TOQUECHA	ND	73	0	24	5	32	0,62	3158	0,000	0,003	0,680	0,683	
FERNANDO RODRIGUEZ TALERO	4283516	FINCA EL FULMINANTE	TOTA	VDA. TOQUECHA	ND	73	0	16,3	5	31	33,3	3105	0,000	0,002	0,000	0,002	Paramo
MARIA LUCIA MORENO MORENO	24187297	LA LOMA	TOTA	VDA. TOQUECHA	ALJIBE LA LOMA	73	0	14,7	5	31	33,3	ND	0,004	0,002	0,000	0,007	Paramo

FUENTE: QUEBRADA CANOAS

1559 - - 27 DIC 2019

Continuación Resolución No. _____ Página 33

USUARIO	NÚMERO DE IDENTIFICACIÓN	PREDIO	MUNICIPIO	VEREDA	FUENTE OBJETO DE CONCESIÓN	COORDENADAS GEOGRÁFICAS						CAUDAL ASIGNADO (l/s)				OBSERVACIÓN	
						LONGITUD (X)			LATITUD (Y)			ASNM	DOMÉSTICO	PECUARIO	RIEGO		OTRO
JOSE DEL CARMEN LUNA GARCIA	4283307	EL ESPINO	TOTA	VDA. GUAQUIRA	ND	72	58	22,1	5	33	46,6	2989	0,007	0,007	0,340	0,354	
MARIA NELSI SUAREZ PIRAGUATA	23458659	EL ALIZO	CUITIVA	VDA. CARACOLES	EL OJO DE AGUA	72	56	26,1	5	36	32,4	3070	0,000	0,002	0,000	0,002	
OSCAR SINIVALDO RINCON PIRAGUATA	4259814	EL MILAGRO	CUITIVA	VDA. BOQUERON	EL BARRANCO	72	56	22	5	35	5,1	3067	0,014	0,001	1,340	1,355	Paramo
YIMI RAMON RINCON ROJAS	9524547	ALCAZAR	CUITIVA	VDA. LAGUNITAS	QUEBRADA ALCAZAR	72	56	53,9	5	34	55,4	2918	0,007	0,006	5,025	5,038	
NIDIA FLOR SANCHEZ PEREZ	23944858	LOS MORENOS	CUITIVA	VDA. TAPIAS	MANANTIAL EL OJO DE AGUA	72	57	1	5	35	23,4	2847	0,000	0,004	0,000	0,004	
LUIS OVELIO PEREZ OJADA	1026159	LA FUENTE	CUITIVA	VDA. CORDONCILLOS	MANANTIAL CORDONSILLO	72	55	59,9	5	35	46,7	3152	0,129	0,000	8,710	8,839	
MARIO MARTINEZ SATOVA	19096208	EL LLANO	CUITIVA	VDA. BOQUERON	EL ALIZO	72	56	16,7	5	35	9,5	3101	0,001	0,002	1,005	1,009	Paramo
JOSE RICARDO LOPEZ MACIAS	9396004	LA QUINTA	CUITIVA	VDA. CORDONCILLOS	EL CARRIZAL	72	55	42	5	36	18,4	3220	0,013	0,002	0,068	0,082	Paramo
MARIA MAGOLA MARTINEZ	24187451	EL CERRITO	TOTA	VDA. GUAQUIRA	ND	72	58	26	5	33	47,9	2996	0,006	0,000	0,000	0,006	
ABELINO RODRIGUEZ	4283292	LA LOMA	TOTA	VDA. GUAQUIRA	ND	72	58	7,1	5	33	33,8	3090	0,004	0,002	0,000	0,006	
GLADYS TRUJILLO	52252677	CONCHUGUA	TOTA	VDA. GUAQUIRA	ND	72	58	7,1	5	33	33,5	3090	0,000	0,002	0,000	0,002	
ABELINO RODRIGUEZ	4283292	EL CONCHUGUA Y SANTA ELENA	TOTA	VDA. GUAQUIRA	ND	72	58	6,4	5	33	35,2	3072	0,004	0,002	0,000	0,006	
MARIA ESTELA CARDOZO	24187850	LA HUERTA DE JAIME	TOTA	VDA. GUAQUIRA	LA MANA	72	58	7,2	5	33	47,1	3011	0,031	0,001	0,000	0,032	
MARIA NELSI SUAREZ PIRAGUATA	23458659	LA AGUADITA	CUITIVA	VDA. CARACOLES	ND	72	56	34,7	5	36	18,5	3001	0,006	0,002	0,000	0,007	
MARIA NELSI SUAREZ PIRAGUATA	23458659	LA AGUADITA	CUITIVA	VDA. CARACOLES	ND	72	56	27,9	5	36	30,6	3074	0,026	0,000	0,000	0,026	
OSCAR SINIVALDO RINCON PIRAGUATA	4259814	EL MILAGRO	CUITIVA	VDA. BOQUERON	EL POZO	72	56	17,8	5	35	6,2	3087	0,014	0,004	2,010	2,027	Paramo
OSCAR SINIVALDO RINCON PIRAGUATA	4259814	EL MILAGRO	CUITIVA	VDA. BOQUERON	ND	72	56	17,4	5	35	6,5	3090	0,014	0,004	1,340	1,357	Paramo

UNIDAD HIDROLÓGICA DEL RÍO TOTA

USUARIO	NÚMERO DE IDENTIFICACIÓN	PREDIO	MUNICIPIO	VEREDA	FUENTE OBJETO DE CONCESIÓN	COORDENADAS GEOGRÁFICAS						CAUDAL ASIGNADO (l/s)				OBSERVACIÓN	
						LONGITUD (X)			LATITUD (Y)			ASNMM	DOMÉSTICO	PECUARIO	RIEGO		OTRO
MARIA CATALINA PEREZ SUAREZ	23646744	LAGUNITAS	CUÍTIVA	VDA. LAGUNITAS	ND	72	57	8	5	35	23,5	2819	0,008	0,004	0,000	0,012	
NIDIA FLOR SANCHEZ PEREZ	23944858	BUENA VISTA	CUÍTIVA	VDA. CARACOLES	ND	72	57	20,5	5	35	25	2779	0,006	0,004	2,010	2,019	
CARLOS HERNANDO FUQUEN PIRAGAUTA	19167044	LA QUEBRADA	CUITIVA	VDA. CARACOLES	ND	72	56	38,5	5	36	11,8	2977	0,019	0,000	0,000	0,019	
CARLOS HERNANDO FUQUEN PIRAGAUTA	19167044	LA QUEBRADA	CUITIVA	VDA. CARACOLES	ND	72	56	39,1	5	36	13	2985	0,019	0,000	0,000	0,019	
MARIO MARTINEZ SATOVA	19096208	EL LLANO	CUÍTIVA	VDA. BOQUERON	ND	72	56	23,2	5	35	5,2	3061	0,001	0,002	1,340	1,344	Paramo
MARIA DIOCELINA CHAPARRO DE NOA	33448182	LA QUINTA	CUITIVA	VDA. CORDONCILLOS	EL CARRIZAL	72	55	52,5	5	36	12,8	3162	0,000	0,001	0,000	0,001	Paramo
MARIA EMA CEPEDA PIRAGAUTA	24115265	HERVIDERO	CUITIVA	VDA. CORDONCILLOS	ND	72	55	58,6	5	36	45,4	3174	0,006	0,002	0,000	0,008	Paramo
MARIA EMA CEPEDA PIRAGAUTA	24115265	HERVIDERO	CUITIVA	VDA. CORDONCILLOS	ND	72	55	58,3	5	36	45,5	3174	0,006	0,002	0,000	0,008	Paramo
MARIA EMA CEPEDA PIRAGAUTA	24115265	HERVIDERO	CUITIVA	VDA. CORDONCILLOS	ND	72	55	57,1	5	36	46,7	3178	0,006	0,002	0,000	0,008	Paramo
MARIA EMA CEPEDA PIRAGAUTA	24115265	HERVIDERO	CUITIVA	VDA. CORDONCILLOS	ND	72	55	57,1	5	36	46,8	3174	0,006	0,002	0,000	0,008	Paramo
MARIA EMA CEPEDA PIRAGAUTA	24115265	HERVIDERO	CUITIVA	VDA. CORDONCILLOS	ND	72	55	57,8	5	36	46,3	3170	0,006	0,002	0,000	0,008	Paramo
ROSA ANA CICUAMIA	23458554	BUENO AIRES	CUITIVA	VDA. TAPIAS	ND	72	55	56,2	5	35	28,3	3240	0,007	0,002	0,000	0,009	
ROSA ANA CICUAMIA	23458554	BUENO AIRES	CUITIVA	VDA. TAPIAS	ND	72	55	55,7	5	35	28,2	3242	0,007	0,002	0,000	0,009	
MARCOS FONSECA	1026177	BUENO AIRES	CUITIVA	VDA. TAPIAS	ND	72	56	9,3	5	35	27,1	3181	0,001	0,000	0,126	0,127	Paramo
MARCOS FONSECA	1026177	BUENO AIRES	CUITIVA	VDA. TAPIAS	ND	72	56	9,4	5	35	26,8	3183	0,001	0,000	0,126	0,127	Paramo
MARCOS FONSECA	1026177	BUENO AIRES	CUITIVA	VDA. TAPIAS	ND	72	56	9,5	5	35	25,2	3178	0,001	0,000	0,126	0,127	Paramo
MARCOS FONSECA	1026177	BUENO AIRES	CUITIVA	VDA. TAPIAS	ND	72	56	9,9	5	35	24,5	3174	0,001	0,000	0,102	0,103	Paramo
RIVERA RIVERA LASTENIA	23458411	LA FUENTE	CUITIVA	VDA. BOQUERON	ND	72	55	59,6	5	35	9,5	3224	0,000	0,002	0,000	0,002	Paramo

UNIDAD HIDROLÓGICA DEL RÍO TOTA																		
USUARIO	NÚMERO DE IDENTIFICACIÓN	PREDIO	MUNICIPIO	VEREDA	FUENTE OBJETO DE CONCESIÓN	COORDENADAS GEOGRÁFICAS						CAUDAL ASIGNADO (l/s)				OBSERVACIÓN		
						LONGITUD (X)			LATITUD (Y)			ASN	DOMÉSTICO	PECUARIO	RIEGO		OTRO	
RIVERA RIVERA LASTENIA	23458411	LA FUENTE	CUITIVA	VDA. BOQUERON	ND	72	55	54,6	5	35	9	3226	0,000	0,002	0,000	0,002	Paramo	
RIVERA RIVERA LASTENIA	23458411	LA FUENTE	CUITIVA	VDA. BOQUERON	ND	72	55	55,1	5	35	8,9	3228	0,000	0,002	0,000	0,002	Paramo	
MELQUICIDEN DURAN CACERES	9531148	LAS TAPIAS	IZA	VDA. BUSAGA	ND	72	55	58,6	5	36	55,9	3212	0,003	0,002	0,034	0,039	Paramo	
MELQUICIDEN DURAN CACERES	9531148	LAS TAPIAS	IZA	VDA. BUSAGA	ND	72	55	55,5	5	36	58,7	3216	0,003	0,002	0,017	0,022	Paramo	
MARTIN PATINO	9398317	EL RECREO	IZA	VDA. BUSAGA	ND	72	56	3,1	5	37	0,8	3193	0,001	0,000	1,005	1,006	Paramo	
MARTIN PATINO	9398317	EL RECREO	IZA	VDA. BUSAGA	ND	72	56	3,4	5	37	0,5	3191	0,001	0,000	1,005	1,006	Paramo	
MARTIN PATINO	9398317	EL RECREO	IZA	VDA. BUSAGA	ND	72	56	3,1	5	36	59,9	3193	0,000	0,000	1,005	1,005	Paramo	
MARTIN PATINO	9398317	EL RECREO	IZA	VDA. BUSAGA	ND	72	56	3,7	5	36	58	3196	0,000	0,000	1,005	1,005	Paramo	
MARTIN PATINO	9398317	EL RECREO	IZA	VDA. BUSAGA	ND	72	56	2,6	5	36	59,1	3198	0,000	0,000	0,272	0,272	Paramo	
YANETH DEL CARMEN PEREZ BARRERA	23646926	LOS TENDIDOS	IZA	VDA. BUSAGA	ND	72	56	0,6	5	36	58,7	3198	0,003	0,000	0,000	0,003	Paramo	
DIANA PAOLA CARDENAS PEREZ	1053538231	LOS LAURELES	IZA	VDA. BUSAGA	ND	72	55	58,7	5	36	59,4	3206	0,003	0,001	1,360	1,364	Paramo	
DIANA PAOLA CARDENAS PEREZ	1053538231	LOS LAURELES	IZA	VDA. BUSAGA	ND	72	55	55,6	5	36	58,6	3218	0,006	0,001	1,360	1,367	Paramo	
BLANCA LILIA PIRAGAUTA DE PRECIADO	23942041	LOS TENDIDOS	IZA	VDA. BUSAGA	ND	72	55	36,4	5	37	1,4	3312	0,001	0,001	0,510	0,513	Paramo	
BLANCA LILIA PIRAGAUTA DE PRECIADO	23942041	LOS TENDIDOS	IZA	VDA. BUSAGA	ND	72	55	35,5	5	36	56,4	3314	0,001	0,002	0,510	0,513	Paramo	
BLANCA LILIA PIRAGAUTA DE PRECIADO	23942041	LOS TENDIDOS	IZA	VDA. BUSAGA	ND	72	55	40	5	36	58,8	3286	0,004	0,000	0,476	0,480	Paramo	
CARLOS ADOLFO PRECIADO ROJAS	9523930	EL EUCALIPTUS	IZA	VDA. BUSAGA	ND	72	56	3,7	5	37	0,3	3190	0,003	0,002	0,000	0,004	Paramo	
CARLOS ADOLFO PRECIADO ROJAS	9523930	EL EUCALIPTUS	IZA	VDA. BUSAGA	ND	72	56	3,9	5	37	0,4	3189	0,003	0,002	0,000	0,004	Paramo	
DIANA PAOLA CARDENAS PEREZ	1053538231	LOS LAURELES	IZA	VDA. BUSAGA	ND	72	56	1,4	5	36	59,1	3197	0,001	0,002	1,870	1,874	Paramo	
DIANA PAOLA CARDENAS PEREZ	1053538231	LOS LAURELES	IZA	VDA. BUSAGA	ND	72	56	1,1	5	36	58,8	3198	0,006	0,000	1,870	1,876	Paramo	
DIANA PAOLA CARDENAS PEREZ	1053538231	LOS LAURELES	IZA	VDA. BUSAGA	ND	72	56	0,7	5	36	58,9	3197	0,001	0,001	1,870	1,873	Paramo	
DIANA PAOLA CARDENAS PEREZ	1053538231	LOS LAURELES	IZA	VDA. BUSAGA	ND	72	55	59,8	5	36	59,1	3203	0,001	0,001	1,870	1,873	Paramo	
MELQUICEDEN DURAN CACERES	9531148	LOS TENDIDOS	IZA	VDA. BUSAGA	ND	72	55	59,6	5	36	56,5	3208	0,001	0,000	0,107	0,109	Paramo	

USUARIO	NÚMERO DE IDENTIFICACIÓN	PREDIO	MUNICIPIO	VEREDA	FUENTE OBJETO DE CONCESIÓN	UNIDAD HIDROLÓGICA DEL RÍO TOTA						CAUDAL ASIGNADO (l/s)				OBSERVACIÓN		
						COORDENADAS GEOGRÁFICAS						DOMÉSTICO	PECUARIO	RIEGO	OTRO			
						LONGITUD (X)			LATITUD (Y)								ASNMM	
MELQUECIDEN DURAN CASERES	9531148	LOS TENDIDOS	IZA	VDA. BUSAGA	ND	72	55	58,4	5	36	56,2	3213	0,001	0,000	0,000	0,001		Paramo
FUENTE: QUEBRADA COLORADOS																		
CARLOS EDUARDO LEMUS MARTINEZ	7126913	LOS COLORADOS	TOTA	VDA. CORALES	LOS COLORADOS	73	1	16,2	5	27	44,6	3294	0,007	0,003	0,170	0,180	Paramo	
FLORENTINO LOPEZ LEMUS	4283537	EL BLANCO	TOTA	VDA. CORALES	LOS COLORADOS	73	1	20	5	27	40,6	3305	0,000	0,001	0,085	0,086	Paramo	
CARLOS EDUARDO LEMUS MARTINEZ	7126913	LOS COLORADOS	TOTA	VDA. CORALES	EL NACIMIENTO	73	1	16,4	5	27	44	3294	0,007	0,000	0,000	0,007	Paramo	
FUENTE: QUEBRADA CORALES																		
JULIO ENRIQUE DAZA SANDOVAL	4211690	LA PLAYA	Tota	VDA. CORALES	QUEBRADA LA PLAYA	73	1	46,7	5	29	2,3	3095	0,000	0,001	0,000	0,001	Paramo	
JOSE RAUL CHAPARRO	9635916	LA PIEDRA	Tota	VDA. CORALES	QUEBRADA DE CORALES	73	1	35,3	5	29	10,3	3095	0,000	0,002	0,340	0,342	Paramo	
JOSE EDILBERTO CHAPARRO	1178781	CANA BRAVAL	Tota	VDA. CORALES	QUEBRADA DE CORALES	73	1	33,9	5	29	14,7	3091	0,000	0,000	0,201	0,201	Paramo	
JOSE MIGUEL LOPEZ CARDOZO	4283224	LOS COLORADOS	Tota	VDA. CORALES	EL CHARRASCO	73	2	7,6	5	28	35,9	3325	0,000	0,006	0,000	0,006	Paramo	
JOSE MIGUEL LOPEZ CARDOZO	4283224	LOS COLORADOS	Tota	VDA. CORALES	LOS COLORADOS	73	2	21,9	5	28	35,8	3330	0,000	0,000	0,170	0,170	Paramo	
JULIO ARMANDO ALBA LOPEZ	7126912	LOS COLORADOS	Tota	VDA. CORALES	EL POZO	73	2	21,9	5	28	35,8	3330	0,007	0,004	0,000	0,011	Paramo	
GERMAN ALONSO GUTIERREZ MORA	9636711	PUERTA AMARILLA	Tota	VDA. CORALES	QUEBRADA EL BATAN	73	2	12	5	28	51,3	3258	0,006	0,000	0,670	0,676	Paramo	
EDUAR ALFONSO CHAPARRO	9636355	LOS PINOS	Tota	VDA. CORALES	QUEBRADA CORALES	73	2	13,5	5	29	5,7	3198	0,000	0,003	0,340	0,343	Paramo	
GERMAN ALONSO GUTIERREZ MORA	9636711	PUERTA AMARILLA	Tota	VDA. CORALES	QUEBRADA EL BATAN	73	2	12	5	28	51,3	3258	0,006	0,000	0,170	0,176	Paramo	
LUIS ENRIQUE VARGAS PULIDO	4283305	LA DIRRIA	Tota	VDA. CORALES	QUEBRADA CORALES	73	2	13,5	5	29	0,5	3198	0,004	0,001	0,102	0,107	Paramo	
LUIS GABRIEL TALERO	1026104	LOS BARITOS	Tota	VDA. CORALES	EL CUCHARO	73	2	46,4	5	28	25,5	3366	0,003	0,000	0,340	0,343	Paramo	

USUARIO	NÚMERO DE IDENTIFICACIÓN	PREDIO	MUNICIPIO	VEREDA	FUENTE OBJETO DE CONCESIÓN	COORDENADAS GEOGRÁFICAS						CAUDAL ASIGNADO (l/s)				OBSERVACIÓN	
						LONGITUD (X)			LATITUD (Y)			ASNM	DOMÉSTICO	PECUARIO	RIEGO		OTRO
RIGO HUMBERTO TALERO	9635793	SANTA ELENITA	Tota	VDA. CORALES	LA LAJA	73	2	30,8	5	28	57,5	3241	0,007	0,000	0,102	0,109	Paramo
ROSALBA VARGAS	23925507	OJO DE AGUA	Tota	VDA. CORALES	QUEBRADA CORALES	73	1	59,6	5	29	3,3	3161	0,000	0,002	0,170	0,172	Paramo
NELLY DEL CARMEN MORA	24187798	EL MORTINO	TOTA	VDA. CORALES	LA PLAYA	73	1	55,7	5	28	59	3154	0,000	0,004	0,170	0,174	Paramo
FLOR MARIA DAZA	23925522	LA GUADITA	Tota	VDA. CORALES	EL RODAMONTE	73	1	45,8	5	29	3,7	3140	0,001	0,000	0,051	0,052	Paramo
FLOR MARIA DAZA	23925522	LA GUADITA	Tota	VDA. CORALES	MORRITO	73	2	12,9	5	29	7,6	3197	0,001	0,000	0,170	0,171	Paramo
POMPEYO CHAPARRO	4210669	AGUADITA	Tota	VDA. CORALES	EL RODAMONTE	73	1	45,8	5	29	3,7	3140	0,000	0,002	0,102	0,104	Paramo
JOSE EDILBERTO CHAPARRO	1178781	CANA BRAVAL	Tota	VDA. CORALES	LAS VIEJAS	73	1	25,5	5	28	42,8	3251	0,003	0,000	0,000	0,003	Paramo
JOSE EDILBERTO CHAPARRO	1178781	CANA BRAVAL	Tota	VDA. CORALES	QUEBRADA CORALES	73	1	40,2	5	29	6,5	3119	0,001	0,003	0,000	0,004	Paramo
FLOR MARIA DAZA	23925522	LA GUADITA	Tota	VDA. CORALES	QUEBRADA DE CORALES	73	2	39,8	5	28	48,6	3294	0,001	0,000	0,340	0,341	Paramo
LUIS ANGEL PULIDO	4283574	EL EUCALIPTO	Tota	VDA. CORALES	QUEBRADA CORALES	73	2	39,2	5	28	51,9	3285	0,004	0,002	0,102	0,109	Paramo
VICTOR RICARDO ALBA PLAZAS	4283217	LOS COLORADOS	TOTA	VDA. CORALES	LOS COLORADOS	73	2	22,4	5	28	33,8	3336	0,001	0,004	0,102	0,107	Paramo
VICTOR RICARDO ALBA PLAZAS	4283217	LOS COLORADOS	TOTA	VDA. CORALES	EL CHUSQUE	73	2	7,4	5	28	35,1	3328	0,001	0,004	0,000	0,005	Paramo
EDILBERTO CHAPARRO	9512549	LA VEGA	TOTA	VDA. CORALES	CORALES	73	2	20	5	29	4	3200	0,000	0,004	0,335	0,339	Paramo
ERNESTO GUTIERREZ	17189630	EL MORTINO	TOTA	VDA. CORALES	EL BATAN	73	2	11,9	5	28	51,4	3255	0,000	0,003	0,170	0,173	Paramo
LUIS ALBERTO LOPEZ	4211066	EL DESAGUADERO	TOTA	VDA. CORALES	LOS CORALES	73	1	47,4	5	29	1,7	3150	0,000	0,006	0,420	0,426	Paramo
ALEXANDER CHAPARRO	1055226622	LA PLAYA	TOTA	VDA. CORALES	CORALES	73	1	52,7	5	28	59,3	3151	0,000	0,006	0,170	0,176	Paramo
ALBA LUCILA TALERO HERRERA	24188082	LA PLAYA	Tota	VDA. CORALES	ND	73	1	52,5	5	29	1,5	3177	0,000	0,001	0,000	0,001	Paramo
NUBIA ESPERANZA SANCHEZ JOYA	23927305	EL ENCENILLO	TOTA	VDA. CORALES	EL ENCENILLO	73	2	21,1	5	28	17,5	3440	0,000	0,004	0,000	0,004	Paramo
SUBATAN SECTOR LA PIEDRA	900328748-4	SUBATAN SECTOR PIEDRA	Tota	VDA. CORALES	TOMITA DE BAYONA	73	2	34,7	5	28	20,9	3438	0,199	0,000	0,000	0,199	Paramo
HECTOR TIBAVIJA VARGAS	17193603	LOS CORALES 1	Tota	VDA. CORALES	ND	73	2	10,4	5	28	17,2	3424	0,003	0,000	0,000	0,003	Paramo

4 5 5 9 - - 2 7 DIC 2019

Continuación Resolución No. _____ Página 38

USUARIO	NÚMERO DE IDENTIFICACIÓN	PREDIO	MUNICIPIO	VEREDA	FUENTE OBJETO DE CONCESIÓN	COORDENADAS GEOGRÁFICAS						CAUDAL ASIGNADO (l/s)				OBSERVACIÓN	
						LONGITUD (X)			LATITUD (Y)			ASNM	DOMÉSTICO	PECUARIO	RIEGO		OTRO
HECTOR TIBAVIJA VARGAS	17193603	LOS CORALES 2	Tota	VDA. CORALES	LOS CORALES 2	73	2	1,8	5	28	20,2	3440	0,003	0,006	0,000	0,009	Paramo
ANA SILVIA JOYA RINCON	24187956	EL CARRACO	Tota	VDA. CORALES	LOS CORALES	73	2	26,4	5	28	26,8	3388	0,000	0,000	18,450	18,450	Paramo
LUIS GABRIEL TALERO	1026104	MORTINO	Tota	VDA. CORALES	LOS JUNCOS	73	2	16,3	5	28	58,2	3230	0,004	0,003	0,102	0,109	Paramo
JAIMÉ IGNACIO TALERO CASTILLO	16624655	EL ROSAL	Tota	VDA. CORALES	LOS JUNCOS	73	2	16,3	5	28	58,2	3230	0,000	0,000	0,170	0,170	Paramo
LUIS ANGEL PULIDO	4283574	EL EUCALIPTO	Tota	VDA. CORALES	EL TIARE	73	2	45,1	5	29	3,8	3321	0,007	0,004	0,170	0,181	Paramo
CARLOS ARTURO JOYA	19445550	LOS ANGELES	Tota	VDA. CORALES	LA HUERTA	73	2	44,2	5	29	3,9	3317	0,000	0,002	0,000	0,002	Paramo
LUIS ANGEL PULIDO	4283574	EL EUCALIPTO	Tota	VDA. CORALES	EL TIARE	73	2	45,9	5	29	3,5	3329	0,003	0,004	0,000	0,007	Paramo
ASOCIACION DE SUSCRIPOTRES DEL ACUEDUCTO PANTANO COLORADO ACPANCOL PESCA DE LAS VEREDAS CHAVIGA SOACA BUCHIN CENTRO	826002847-7		Tota	VDA. CORALES	NACIMIENTO PUNTO COLORADO	73	3	14,04 1	5	28	31,33 9	3100	1,813	0,000	0,000	1,813	Paramo
FLOR MARIA DAZA	23925522	LA GUADITA	Tota	VDA. CORALES	PANTANITOS	73	2	2,3	5	29	9,7	3184	0,003	0,000	0,000	0,003	Paramo
JOSE EDILBERTO CHAPARRO	1178781	CANA BRAVAL	Tota	VDA. CORALES	EL FRAILEJON	73	1	27,2	5	28	43	3287	0,003	0,000	0,000	0,003	Paramo
ERNESTO TALERO	9636240	LA PIEDRA	Tota	VDA. CORALES	EL UVO	73	2	45,4	5	29	0,9	3324	0,000	0,000	0,051	0,051	Paramo
ERNESTO TALERO	9636240	LA PIEDRA	Tota	VDA. CORALES	EL UVO	73	2	47,8	5	29	2,6	3339	0,000	0,004	0,000	0,004	Paramo
VICTOR RICARDO ALBA PLAZAS	4283217	LOS COLORADOS	TOTA	VDA. CORALES	LOS ALISOS	73	2	12,6	5	28	40,4	3307	0,004	0,000	0,102	0,106	Paramo
JAIMÉ GUTIERREZ CRUZ	4210616	RODAMONTES	TOTA	VDA. CORALES	LA PINUELA	73	2	0,5	5	28	42,3	3290	0,000	0,003	0,000	0,003	Paramo
JAIMÉ GUTIERREZ CRUZ	4210616	RODAMONTES	TOTA	VDA. CORALES	LA PINUELA	73	2	0,6	5	28	42,5	3290	0,000	0,003	0,000	0,003	Paramo
JAIMÉ GUTIERREZ CRUZ	4210616	RODAMONTES	TOTA	VDA. CORALES	LA PINUELA	73	2	0,3	5	28	41,7	3296	0,000	0,003	0,000	0,003	Paramo
EDILBERTO CHAPARRO	9512549	LA VEGA	TOTA	VDA. CORALES	ND	73	2	14,4	5	29	5,8	3193	0,000	0,004	0,335	0,339	Paramo
PEDRO TALERO	9635786	EL MORTINO	TOTA	VDA. CORALES	EL MORTINO	73	2	6,6	5	29	18	3226	0,004	0,004	0,272	0,280	Paramo
JULIO TALERO	79783605	EL BOQUERON	TOTA	VDA. CORALES	EL MORTINO	73	2	6,6	5	29	18	3226	0,000	0,005	0,580	0,585	Paramo
PEDRO NEL TALERO	9635786	EL ALISO SANTO	TOTA	VDA. CORALES	LAS CANUELAS	73	1	52,7	5	28	37,3	3357	0,000	0,004	0,000	0,004	Paramo
PEDRO NEL TALERO	4635786	EL ALISO SANTO	TOTA	VDA. CORALES	LOS RAQUES	73	1	52,3	5	28	41,1	3320	0,000	0,004	0,000	0,004	Paramo

UNIDAD HIDROLÓGICA DEL RÍO TOTA																	
USUARIO	NÚMERO DE IDENTIFICACIÓN	PREDIO	MUNICIPIO	VEREDA	FUENTE OBJETO DE CONCESIÓN	COORDENADAS GEOGRÁFICAS						CAUDAL ASIGNADO (l/s)				OBSERVACIÓN	
						LONGITUD (X)			LATITUD (Y)			ASN	DOMÉSTICO	PECUARIO	RIEGO		OTRO
ANA BLANCA JOYA	23924250	EL DESAGUADERO	TOTA	VDA. CORALES	LOS ALISOS	73	1	44,2	5	28	35,7	3367	0,000	0,005	0,000	0,005	Paramo
ANA BLANCA JOYA	23924250	EL DESAGUADERO	TOTA	VDA. CORALES	LA MATA DE MORA	73	1	47,8	5	28	36	3361	0,000	0,005	0,000	0,005	Paramo
ANA BLANCA JOYA	23924250	EL DESAGUADERO	TOTA	VDA. CORALES	LAS DUVAS	73	1	40,9	5	28	41,8	3316	0,000	0,005	0,170	0,175	Paramo
JAIME FERNANDO CALVO VARGAS	9636545	LA NEVERA	TOTA	VDA. CORALES	EL ALISO	73	2	16,6	5	30	17,1	3248	0,000	0,003	0,000	0,003	Paramo
ALEXANDER CHAPARRO	1055226622	USULMANIA	TOTA	VDA. CORALES	USULMANIA	73	2	39,7	5	29	4,9	3305	0,000	0,000	0,102	0,102	Paramo
FUENTE: QUEBRADA COSCANÁ																	
VICTOR MANUEL MARTINEZ DIAZ	4283700	EL TOBO	TOTA	VDA. TOBAL	QUEBRADA COSCANÁ	73	1	22	5	29	45,6	3092	0,000	0,001	0,134	0,135	
ASOCIACION DE SUSCRIPTORES ACUEDUCTO EL TOBAL	900236359-7	LA CRUZ	TOTA	VDA. TOBAL	AGUANA	72	59	52,1	5	27	3,5	3595	0,360	0,079	0,000	0,438	Paramo
GLORIA EDILSA VARGAS MARTINEZ	24187914	LA ESMERALDA	TOTA	VDA. TOBAL	COSCANÁ	73	1	1,9	5	29	51,5	3123	0,000	0,006	0,340	0,346	Paramo
FREDY HORACIO LOPEZ MORENO	1058460083	CARRIZO	TOTA	VDA. TOBAL	COSCANÁ	73	0	58,6	5	29	56,5	3142	0,000	0,000	0,340	0,340	Paramo
OMAR ARNULFO VARGAS MARTINEZ	74436265	ALTICO	Tota	VDA. TOBAL	ND	73	1	17,5	5	29	51,5	3136	0,000	0,000	0,102	0,102	Paramo
VICTOR MANUEL MARTINEZ DIAZ	4283700	EL CORZAL	Tota	VDA. TOBAL	ND	73	1	2,8	5	29	39,9	3164	0,000	0,003	0,340	0,343	Paramo
LUZ MARIA GAITAN TALERO	24188072	EL EUCALIPTO	Tota	VDA. TOBAL	ND	73	0	55,3	5	30	10	3148	0,000	0,008	0,034	0,041	Paramo
GUSTAVO MARTINEZ MARTINEZ	9516367	CASCARA	TOTA	VDA. TOBAL	ND	73	0	44,4	5	30	7,8	3150	0,018	0,000	0,000	0,018	Paramo
HENRY JOHAN LOPEZ MORENO	74436354	EL EUCALIPTO	TOTA	VDA. TOBAL	ND	73	1	9,8	5	29	56,5	3162	0,000	0,001	0,170	0,171	Paramo
HENRY JOHAN LOPEZ MORENO	74436354	LAS MANITAS	TOTA	VDA. TOBAL	ND	73	1	8,5	5	30	0,5	3171	0,000	0,001	0,510	0,511	Paramo
FELIX MARIA VARGAS PULIDO	4283575	LAS PENITAS	TOTA	VDA. TOBAL	ND	73	1	1,7	5	29	52,2	3127	0,035	0,006	0,000	0,041	Paramo
OVELIO LOPEZ	4210264	ALIZO	TOTA	VDA. TOBAL	ND	73	1	4,9	5	29	55,2	3141	0,000	0,001	0,085	0,086	Paramo
JHOANA LOPEZ VARGAS	1058460533	COSCANÁ	Tota	VDA. TOBAL	ND	73	0	57,5	5	30	5,5	3161	0,000	0,001	0,051	0,052	Paramo
JHOANA LOPEZ VARGAS	1058460533	COSCANÁ	Tota	VDA. TOBAL	ND	73	0	57	5	30	5,6	3159	0,000	0,001	0,051	0,052	Paramo
FUENTE: QUEBRADA DAYSÍ																	

USUARIO	NÚMERO DE IDENTIFICACIÓN	PREDIO	MUNICIPIO	VEREDA	FUENTE OBJETO DE CONCESIÓN	UNIDAD HIDROLÓGICA DEL RÍO TOTA						CAUDAL ASIGNADO (l/s)				OBSERVACIÓN	
						COORDENADAS GEOGRÁFICAS			DOMÉSTICO	PECUARIO	RIEGO	OTRO					
						LONGITUD (X)	LATITUD (Y)	ASNM									
JOSE MANUEL ESPANOL BOCACHICA	4209943	EL LAUREL	TOTA	VDA. DAISY	LA QUEBRADA	73	01	34,9	5	32	51,9	2994	0,006	0,001	0,000	0,006	
JOSE MANUEL ESPANOL BOCACHICA	4209943	EL LAUREL	TOTA	VDA. DAISY	ND	73	01	42,7	5	32	44,3	3002	0,006	0,001	0,000	0,006	
ORLANDO MORENO PEREZ	9635722	LOS ARRAYANES	TOTA	VDA. DAISY	RIO TOTA	73	01	49	5	33	16	3085	0,000	0,000	0,942	0,942	
RUDENCIO ALCIDES MORENO	9510512	DAYSÍ CHIQUITO	Tota	VDA. DAISY	LA QUEBRADA	73	1	34,9	5	32	51,9	2994	0,003	0,001	0,000	0,004	
MIRIAM DEL CARMEN SANCHEZ DE BAUTISTA	23924723	LA GRANADA	TOTA	VDA. DAISY	ND	73	1	42,7	5	33	2,5	3072	0,006	0,002	0,000	0,008	
MIRIAM DEL CARMEN SANCHEZ DE BAUTISTA	23924723	LA GRANADA	TOTA	VDA. DAISY	ND	73	1	38,5	5	33	2,2	3049	0,006	0,002	0,000	0,008	
MIRIAM DEL CARMEN SANCHEZ DE BAUTISTA	23924723	LA GRANADA	TOTA	VDA. DAISY	ND	73	1	38,7	5	33	1,1	3047	0,006	0,002	0,000	0,008	
MIRIAM DEL CARMEN SANCHEZ DE BAUTISTA	23924723	LA GRANADA	TOTA	VDA. DAISY	ND	73	1	38,2	5	33	1	3046	0,006	0,002	0,000	0,008	
ALCIDES RUDECINDO MORENO LIMAS	9510512	DAYSÍ CHIQUITO	TOTA	VDA. DAISY	LA CUEVA	73	1	37,1	5	32	56,2	3029	0,003	0,002	0,000	0,005	
LUIS ALIRIO SANCHEZ RODRIGUEZ	4211109	EL SAUCE	TOTA	VDA. DAISY	ND	73	1	37,8	5	33	7,7	3078	0,003	0,003	0,505	0,511	
LUIS ALIRIO SANCHEZ RODRIGUEZ	4211109	EL SAUCE	TOTA	VDA. DAISY	ND	73	01	38,1	5	33	7,6	3075	0,003	0,003	0,000	0,006	
NORBERTO BAUTISTA SANCHEZ	1055226198	ALTO BLANCO	TOTA	VDA. DAISY	ND	73	01	53,8	5	32	55	3078	0,001	0,000	0,340	0,341	
RAFAEL BAUTISTA SANCHEZ	9635563	RASTRA	TOTA	VDA. DAISY	ND	73	01	55,5	5	32	47,9	3068	0,000	0,004	1,510	1,514	
RAFAEL BAUTISTA SANCHEZ	9635563	RASTRA	TOTA	VDA. DAISY	ND	73	01	53	5	32	48,6	3059	0,000	0,004	1,510	1,514	
RAFAEL BAUTISTA SANCHEZ	9635563	RASTRA	TOTA	VDA. DAISY	ND	73	01	59,4	5	32	46,2	3082	0,000	0,004	1,510	1,514	
RAFAEL BAUTISTA SANCHEZ	9635563	EL ALIZO	TOTA	VDA. DAISY	ND	73	1	52,8	5	32	25,3	3029	0,000	0,005	0,000	0,005	
MIRIAM DEL CARMEN SANCHEZ DE BAUTISTA	23924723	LA GRANADA	TOTA	VDA. DAISY	ND	73	1	40,6	5	33	12,9	3107	0,006	0,002	0,000	0,008	
ORLANDO MORENO PEREZ	9635722	LOS ARRAYANES	TOTA	VDA. CHINCUA	ND	73	1	41,4	5	33	14,4	3107	0,000	0,000	0,340	0,340	

UNIDAD HIDROLÓGICA DEL RÍO TOTA																	
USUARIO	NÚMERO DE IDENTIFICACIÓN	PREDIO	MUNICIPIO	VEREDA	FUENTE OBJETO DE CONCESIÓN	COORDENADAS GEOGRÁFICAS						CAUDAL ASIGNADO (l/s)				OBSERVACIÓN	
						LONGITUD (X)		LATITUD (Y)		ASNM	DOMÉSTICO	PECUARIO	RIEGO	OTRO			
FUENTE: QUEBRADA EL CHORRO																	
GUSTAVO MARTINEZ MARTINEZ	9516367	COSCANA	Tota	VDA. TOBAL	ND	73	0	44,2	5	30	7,7	3152	0,001	0,008	0,850	0,859	Paramo
EMA SUANCHA	24187553	LA ESPERANZA	TOTA	VDA. MONGUATA	LA ESPERANZA	72	59	53,8	5	30	43,9	3171	0,000	0,047	3,105	3,152	Paramo
LUIS MARIO RINCON VARGAS	4216273	EL ROMAZAL	TOTA	VDA. TOBAL	ROMAZAL	72	59	51,3	5	30	51,2	3161	0,001	0,001	0,731	0,733	Paramo
LEONEL HUERFANO SUANCHA	74436221	EL GOLONDRINO Y GAVIOTA	TOTA	VDA. TOBAL	ROMAZAL	73	0	1,7	5	30	53,3	3161	0,000	0,002	1,731	1,733	Paramo
LEONEL HUERFANO SUANCHA	74436221	EL ROMAZAL	TOTA	VDA. TOBAL	ROMAZAL	72	59	52,7	5	30	53	3164	0,000	0,002	1,731	1,733	Paramo
CARLOS JULIO HUERFANO SUANCHA	4283820	LOS POZOS	TOTA	VDA. TOBAL	LA ESPERANZA	72	59	50,3	5	30	42,9	3177	0,000	0,003	0,910	0,913	Paramo
SILDANA NOMESQUE DE PULIDO	24187471	LAS MANITAS	Tota	VDA. TOBAL	QUEBRADA GUACHATO	72	59	55,8	5	30	35,6	3179	0,000	0,002	0,255	0,257	Paramo
MANUEL DIAZ	4283782	LAS PENITAS	TOTA	VDA. TOQUECHA	EL CHORRO	73	0	54,6	5	30	55,6	3137	0,000	0,002	0,000	0,002	Paramo
ERMELINDA LOPEZ DE LOPEZ	46354690	FINCA EL LLANO	TOTA	VDA. TOQUECHA	EL CHORRO	73	0	35,9	5	30	52	3141	0,015	0,002	0,000	0,018	Paramo
OMAIRA TENZA	51850119	LOS PINOS	TOTA	VDA. TOQUECHA	QUEBRADA LAGOS	73	1	58,6	5	30	57,4	3104	0,001	0,002	0,000	0,003	Paramo
NOHEMI CARDOZO DE CARDOZO	24187569	FINCA PANTANITOS	TOTA	VDA. TOQUECHA	ND	73	01	30	5	31	48,9	2956	0,000	0,004	3,192	3,196	
NOHEMI CARDOZO DE CARDOZO	24187569	FINCA PANTANITOS	TOTA	VDA. TOQUECHA	LA LAGUNITA	73	01	11,9	5	31	44,4	2983	0,000	0,003	3,192	3,195	
JOSE BENJAMIN GUANUMEN TALERO	4283467	EL OJO DE AGUA	TOTA	VDA. TOQUECHA	ND	73	01	13	5	31	48,9	2956	0,000	0,016	2,680	2,696	
EMA SUANCHA	24187553	LA MANITA	TOTA	VDA. TOBAL	ND	73	0	1,9	5	30	36,4	3171	0,000	0,003	0,369	0,372	Paramo
LUIS MARIO RINCON VARGAS	4216273	EL ROMAZAL	TOTA	VDA. MONGUATA	ND	72	59	51,1	5	30	50,9	3161	0,004	0,000	0,000	0,004	Paramo
LUIS MARIO RINCON VARGAS	4216273	EL ROMAZAL	TOTA	VDA. MONGUATA	ND	72	59	52	5	30	50,6	3163	0,001	0,002	1,020	1,023	Paramo

4 5 5 9 - - - 2 7 DIC 2019

Continuación Resolución No. _____ Página 42

USUARIO	NÚMERO DE IDENTIFICACIÓN	PREDIO	MUNICIPIO	VEREDA	FUENTE OBJETO DE CONCESIÓN	COORDENADAS GEOGRÁFICAS						CAUDAL ASIGNADO (l/s)				OBSERVACIÓN	
						LONGITUD (X)			LATITUD (Y)			ASNM	DOMÉSTICO	PECUARIO	RIEGO		OTRO
CARLOS JULIO HUERFANO SUANCHA	4283820	EL ROMAZAL	TOTA	VDA. TOBAL	ND	72	59	46,2	5	30	52,6	3170	0,000	0,002	0,085	0,087	Paramo
JULIO ENRIQUE PLAZAS PULIDO	4283952	PANTANITOS	TOTA	VDA. MONGUATA	ND	72	59	54,2	5	30	41,4	3174	0,000	0,002	0,085	0,087	Paramo
JULIO ENRIQUE PLAZAS PULIDO	4283952	PANTANITOS	TOTA	VDA. MONGUATA	ND	72	59	57,4	5	30	42,4	3167	0,000	0,002	0,085	0,087	Paramo
JULIO ENRIQUE PLAZAS PULIDO	4283952	PANTANITOS	TOTA	VDA. MONGUATA	ND	72	59	53,7	5	30	41,2	3174	0,000	0,002	0,085	0,087	Paramo
OLGA MARIA BARRERA	24187501	MONGATA	Tota	VDA. TOBAL	ND	73	0	7	5	30	0,6	3220	0,003	0,003	0,000	0,006	Paramo
OLGA MARIA PULIDO DE TALERO	24187476	MONGATA	Tota	VDA. TOBAL	ND	72	59	56,2	5	30	16,4	3255	0,004	0,002	0,134	0,140	Paramo
OLGA MARIA PULIDO DE TALERO	24187476	PIEDRISCO	Tota	VDA. TOBAL	ND	72	59	56,2	5	30	15,6	3253	0,007	0,001	0,000	0,008	Paramo
EDILMA MARTINEZ DIAZ	24187869	EL CHITAL	Tota	VDA. TOBAL	ND	73	0	9,2	5	30	2,9	3224	0,000	0,000	0,170	0,170	Paramo
MARIA EVA CHOCONTA Y OTROS	24187487	FINCA EL PANTANO	TOTA	VDA. TOQUECHA	ND	73	0	31	5	31	12	3154	0,000	0,002	0,168	0,169	Paramo
VIRGINIA CORDOBA	23925763	FINCA EL MANZANO	TOTA	VDA. TOBAL	ND	72	59	55,7	5	30	35,5	3177	0,015	0,004	0,017	0,037	Paramo
JOSE ARTURO TALERO LOPEZ	4283580	FINCA IRCA	TOTA	VDA. TOQUECHA	ND	73	0	31	5	31	12	3154	0,000	0,002	0,034	0,036	Paramo
MARIA DOLORES TIBAVIJA VARGAS	23924993	LOS TOBOS	TOTA	VDA. TOQUECHA	ND	73	0	58,6	5	31	0,6	3109	0,000	0,002	0,000	0,002	Paramo
OMAIRA TENZA	51850119	LOS BORRACHEROS	TOTA	VDA. TOQUECHA	ND	73	1	3,4	5	31	0,6	3108	0,006	0,002	0,000	0,007	Paramo
MIGUEL ALFONSO CARDOSO LEMUS	4283956	EL BOQUERON	TOTA	VDA. TOQUECHA	MANA IRITA	73	0	31	5	31	12	3154	0,000	0,000	0,000	0,000	Paramo
VIRGINIA CARDONA	23925763	FINCA LOS MANZANOS	TOTA	VDA. TOBAL	ND	72	59	55,2	5	30	36,2	3181	0,015	0,002	0,034	0,051	Paramo
ERMELINDA LOPEZ DE LOPEZ	46354698	FINCA EL LLANO (SECTOR EL CHARRO)	TOTA	VDA. TOQUECHA	ND	73	0	36,5	5	30	56,5	3140	0,015	0,002	0,000	0,018	Paramo
ISMAEL SUANCHA	4283081	NN	TOTA	VDA. TOBAL	ND	72	59	52,1	5	30	19,6	3269	0,000	0,000	0,136	0,136	Paramo
ISMAEL SUANCHA	4283081	NN	TOTA	VDA. TOBAL	ND	72	59	52	5	30	19,6	3267	0,000	0,000	0,136	0,136	Paramo

UNIDAD HIDROLÓGICA DEL RÍO TOTA																		
USUARIO	NÚMERO DE IDENTIFICACIÓN	PREDIO	MUNICIPIO	VEREDA	FUENTE OBJETO DE CONCESIÓN	COORDENADAS GEOGRÁFICAS						CAUDAL ASIGNADO (l/s)				OBSERVACIÓN		
						LONGITUD (X)			LATITUD (Y)			ASN	DOMÉSTICO	PECUARIO	RIEGO		OTRO	
ISMAEL SUANCHA	4283081	NN	TOTA	VDA. TOBAL	ND	72	59	50,8	5	30	20	3283	0,000	0,000	0,136	0,136	Paramo	
ISMAEL SUANCHA	4283081	NN	TOTA	VDA. TOBAL	ND	72	59	51,3	5	30	18,5	3284	0,000	0,000	0,136	0,136	Paramo	
FUENTE: QUEBRADA EL CURITO																		
JAIME FERNANDO CALVO VARGAS	9636545	LA NEVERA	TOTA	VDA. CORALES	LA NEVERA	73	2	25	5	29	55,8	3325	0,000	0,003	0,170	0,173	Paramo	
MARISOL CHAPARRO	24188359	EL TABLON	TOTA	VDA. CORALES	ND	73	1	58,5	5	30	9,5	3222	0,007	0,004	0,000	0,010	Paramo	
MARISOL CHAPARRO	24188359	EL TABLON	TOTA	VDA. CORALES	ND	73	1	57,4	5	30	10,5	3213	0,007	0,004	0,000	0,010	Paramo	
EDILSA HERRERA DUQUINO	23926031	SAN LUIS	TOTA	VDA. CORALES	LA BERVENA	73	2	16,6	5	30	0,5	3307	0,000	0,004	0,102	0,106	Paramo	
VICTOR MANUEL VARGAS	4211665	LA LAGUNA	TOTA	VDA. CORALES	LA MATA DE DUVA	73	2	24,9	5	29	57,1	3328	0,007	0,004	0,102	0,113	Paramo	
FUENTE: QUEBRADA GUACHATO																		
ASOGUACHATO	900252409-4	EL MANANTIAL	TOTA	VDA. RANCHERIA	QUEBRADA GUACHATO	72	59	29,2	5	29	26,7	3188	0,092	0,197	0,000	0,288	Paramo	
FLOR MARIA VARGAS CALVO	24187804	SAGUATA	Tota	VDA. RANCHERIA	RIO TOTA	73	0	58,6	5	28	56,3	3091	0,000	0,001	1,175	1,176		
ALVARO JAVIER ALBA	74082702	GUACHATO	Paipa	VDA. RANCHERIA	QUEBRADA GUACHATO	73	0	21,8	5	29	24,8	3124	0,000	0,000	0,870	0,870	Paramo	
SALOMON LOPEZ	19201363	EL COLORADO	Tota	VDA. RANCHERIA	QUEBRADA GUACHATO	73	0	18,4	5	29	27,1	3127	0,000	0,000	0,000	0,000	Paramo	
SARA VARGAS DE CALVO	24187771	EL COLORADO	Tota	VDA. RANCHERIA	QUEBRADA GUACHATO	73	0	19,3	5	29	25,9	3127	0,000	0,002	0,085	0,087	Paramo	
CIRO BARRERA	4283581	GUACHATO	Tota	VDA. RANCHERIA	QUEBRADA GUACHATO	73	0	28,9	5	29	19,6	3122	0,000	0,000	0,034	0,034	Paramo	
YAMID ANDRES ALBA TALERO	1002772139	GUACHATO	Tota	VDA. RANCHERIA	QUEBRADA GUACHATO	73	0	29,2	5	29	21,2	3124	0,000	0,000	0,870	0,870	Paramo	
GENARO LEMUS LOPEZ	3181008	GUACHATO	TOTA	VDA. RANCHERIA	QUEBRADA GUACHATO	73	0	30	5	29	21,1	3123	0,000	0,003	2,680	2,683	Paramo	
OVELIO LEMUS LOPEZ	19448985	GUACHATO	Tota	VDA. RANCHERIA	QUEBRADA GUACHATO	73	0	29,6	5	29	21,3	3123	0,000	0,003	2,680	2,683	Paramo	

4 5 5 9 - - - 2 7 DIC 2019

Continuación Resolución No. _____ Página 44

USUARIO	NÚMERO DE IDENTIFICACIÓN	PREDIO	MUNICIPIO	VEREDA	FUENTE OBJETO DE CONCESIÓN	UNIDAD HIDROLÓGICA DEL RÍO TOTA						CAUDAL ASIGNADO (l/s)				OBSERVACIÓN	
						COORDENADAS GEOGRÁFICAS						DOMÉSTICO	PECUARIO	RIEGO	OTRO		
						LONGITUD (X)			LATITUD (Y)								ASNMM
HUMBERTO ARTURO LEMUS	4283654	LOS TINTOS	Tota	VDA. RANCHERIA	QUEBRADA GUACHATO	73	0	35	5	29	16,8	3120	0,000	0,000	0,063	0,063	
OSCAR CELIO VARGAS PULIDO	4283671	EL MORTINO	Tota	VDA. RANCHERIA	QUEBRADA GUACHATO	73	0	25,4	5	29	22,7	3129	0,000	0,000	0,102	0,102	Paramo
VICTOR HERNANDO BARRERA	4283911	GUACHATO	Tota	VDA. RANCHERIA	QUEBRADA GUACHATO	73	0	11,4	5	29	29,3	3129	0,000	0,004	0,102	0,106	Paramo
EZEQUIEL BARRERA	4283303	SAN ISIDRO	Tota	VDA. RANCHERIA	QUEBRADA GUACHATO	72	59	26,4	5	29	25,8	3189	0,000	0,004	0,000	0,004	Paramo
LUCINDA LEMUS DE PULIDO	24187690	GUACHATO	Tota	VDA. RANCHERIA	QUEBRADA GUACHATO	73	0	38,2	5	29	15	3125	0,000	0,004	0,000	0,004	Paramo
JUAN ESTEBAN CAMPOS CAMARGO	4297417	GUACHATO	Tota	VDA. RANCHERIA	QUEBRADA GUACHATO	73	0	41,4	5	29	12,3	3122	0,000	0,002	0,170	0,172	Paramo
GLORIA ESPERANZA MORENO	24188232	EL LAMBEDERO	Tota	VDA. RANCHERIA	QUEBRADA GUACHATO	73	0	46,3	5	29	6,1	3118	0,000	0,001	0,085	0,086	Paramo
RUPERTO CALVO PULIDO	4210796	EL RODADERO	Tota	VDA. RANCHERIA	QUEBRADA GUACHATO	73	0	46,3	5	29	5,9	3118	0,000	0,002	1,010	1,012	Paramo
RUPERTO CALVO PULIDO	4210796	EL TERRENO	Tota	VDA. RANCHERIA	QUEBRADA GUACHATO	73	0	47,5	5	29	5,3	3116	0,000	0,002	1,180	1,182	Paramo
SANDRA MILENA LEMUS LEON	1058460299	LA ESMERALDA	Tota	VDA. RANCHERIA	RIO TOTA	73	0	52,8	5	28	58,9	3100	0,000	0,002	1,675	1,677	
LUCIANO LEMUS LOPEZ	4283280	SEGUNDO SECTOR GUACHATO	Tota	VDA. RANCHERIA	QUEBRADA GUACHATO	73	0	30	5	29	4,1	3123	0,000	0,001	0,102	0,103	Paramo
LUCIANO LEMUS LOPEZ	4283280	GUACHATO	Tota	VDA. RANCHERIA	QUEBRADA GUACHATO	73	0	30	5	29	21,1	3123	0,000	0,002	0,051	0,053	Paramo
ANA YAMILE LOPEZ MORENO	24188408	LAS PETACAS	Tota	VDA. TOBAL	QUEBRADA GUACHATO	73	0	0,1	5	29	39,2	3158	0,000	0,002	0,340	0,342	Paramo
PLUTARCO PULIDO BARRERA	4283854	EL PAJONAL	Tota	VDA. TOBAL	QUEBADA GUACHATO	72	59	26,2	5	29	26,3	3108	0,000	0,006	0,680	0,686	Paramo
PLUTARCO PULIDO BARRERA	4283854	MONGATA	Tota	VDA. TOBAL	QUEBADA GUACHATO	72	59	39	5	29	44,9	3238	0,007	0,001	0,340	0,348	Paramo

4559 - 27 DIC 2019

Continuación Resolución No. _____ Página 45

UNIDAD HIDROLÓGICA DEL RÍO TOTA																	
USUARIO	NÚMERO DE IDENTIFICACIÓN	PREDIO	MUNICIPIO	VEREDA	FUENTE OBJETO DE CONCESIÓN	COORDENADAS GEOGRÁFICAS						CAUDAL ASIGNADO (l/s)				OBSERVACIÓN	
						LONGITUD (X)			LATITUD (Y)			ASNM	DOMÉSTICO	PECUARIO	RIEGO		OTRO
JAIME BAUTISTA LOPEZ	4283260	EL CERRITO	Tota	VDA. TOBAL	QUEBADA GUACHATO	72	59	18,6	5	29	2	3280	0,000	0,001	0,170	0,171	Paramo
JAIME BAUTISTA LOPEZ	4283260	EL CERRITO	Tota	VDA. TOBAL	QUEBADA GUACHATO	72	59	20,1	5	29	32,8	3202	0,000	0,001	0,170	0,171	Paramo
ARNULFO VARGAS LOPEZ	74436361	EL ALTO	Tota	VDA. TOBAL	QUEBADA GUACHATO	73	0	9,5	5	29	30,7	3151	0,000	0,000	0,170	0,170	Paramo
HELVERT ANTONIO PULIDO JOYA	1058460643	LADERA	Tota	VDA. TOBAL	QUEBRADA GUACHATO	73	0	32,9	5	29	19,8	3112	0,000	0,000	0,051	0,051	Paramo
HELVERT ANTONIO PULIDO JOYA	1058460643	EL CERRITO	Tota	VDA. TOBAL	QUEBRADA GUACHATO	72	59	23,5	5	29	24,3	3183	0,000	0,000	0,000	0,000	Paramo
EINER LEON GIRAL	1058460603	LAS BARRANCAS	TOTA	VDA. TOBAL	LAS BARRANCAS	72	59	22,5	5	28	34,8	3405	0,004	0,000	0,170	0,174	Paramo
MIGUEL ALARCON NOMERQUE	19177549	LAS BARRANCAS	TOTA	VDA. TOBAL	LAS BARRANCAS	72	59	22,2	5	28	26,7	3472	0,000	0,002	0,034	0,036	Paramo
JOSE WILLIAM PEREZ	74220046	LOS BARRANCOS	TOTA	VDA. TOBAL	LOS BARRANCOS	72	59	22,6	5	38	29,6	3433	0,004	0,006	0,000	0,010	Paramo
HUGO BARRERA FORIGUA	4283573	LOS CARRIZOS	TOTA	VDA. TOBAL	RIO TOTA	73	0	32,5	5	29	20,3	3121	0,000	0,000	0,510	0,510	Paramo
DANIEL ALBA VARGAS	4283039	EL MORTINO	TOTA	VDA. TOBAL	CORTADERA	72	59	51,1	5	29	42,3	3210	0,003	0,002	0,420	0,425	Paramo
ERNESTINA MORENO TALERO	24187782	EL CHILCAL	Tota	VDA. TOBAL	ND	72	59	43,2	5	29	42,7	3237	0,000	0,002	0,051	0,053	Paramo
EDGAR GUSTAVO MARTINEZ DIAZ	4211479	EL EUCALIPTO - EL MORTINO	TOTA	VDA. TOBAL	QUEBRADA GUACHACHO	73	0	6,7	5	29	32,1	3136	0,000	0,003	0,340	0,343	Paramo
MARIA ERLINDA VARGAS DE ROJAS	24187588	LAS CORTADERAS	Paipa	VDA. RANCHERIA	OJITO DE AGUA	72	59	30,4	5	29	14,9	3249	0,004	0,000	0,000	0,004	Paramo
HORTENCIA ROJAS VARGAS	24187684	LAS CORTADERAS	Tota	VDA. RANCHERIA	OJITO DE AGUA	72	59	30,4	5	29	14,9	3249	0,008	0,000	0,102	0,110	Paramo
EDGAR ANTONIO CARDOZO	4283394	EL MANANTIAL	Tota	VDA. RANCHERIA	ND	72	59	44,2	5	29	23,1	3192	0,006	0,002	0,085	0,093	Paramo
EDGAR ANTONIO CARDOZO	4283394	EL MANANTIAL	Tota	VDA. RANCHERIA	ND	72	59	44	5	29	22,6	3194	0,006	0,000	0,085	0,091	Paramo
EDILBERTO SEGUNDO CARDOZO RIANO	1178444	SAN ISIDRO	Tota	VDA. RANCHERIA	ND	72	59	30,3	5	29	16	3240	0,000	0,002	0,085	0,087	Paramo

267

4 5 5 9 - - - 2 7 DIC 2019

Continuación Resolución No. _____ Página 46

UNIDAD HIDROLÓGICA DEL RÍO TOTA

USUARIO	NÚMERO DE IDENTIFICACIÓN	PREDIO	MUNICIPIO	VEREDA	FUENTE OBJETO DE CONCESIÓN	COORDENADAS GEOGRÁFICAS						CAUDAL ASIGNADO (l/s)				OBSERVACIÓN	
						LONGITUD (X)			LATITUD (Y)			ASN	DOMÉSTICO	PECUARIO	RIEGO		OTRO
FERNANDO PULIDO	4283801	GUACHATO	Tota	VDA. RANCHERIA	ND	73	0	12,9	5	28	58,4	3302	0,006	0,000	0,510	0,516	Paramo
FERNANDO PULIDO	4283801	GUACHATO	Tota	VDA. RANCHERIA	ND	73	0	15,2	5	28	54,8	3295	0,006	0,004	0,510	0,519	Paramo
EZEQUIEL BARRERA	4283303	SAN ISIDRO	Tota	VDA. RANCHERIA	ND	72	59	30,3	5	29	16	3240	0,000	0,004	0,000	0,004	Paramo
HORTENCIA ROJAS VARGAS	24187684	LAS CORTADERAS	Tota	VDA. RANCHERIA	ND	72	59	20,3	5	29	2,8	3244	0,004	0,002	0,102	0,109	Paramo
YESID ORLANDO CARDOZO	1058460510	CORTADERAS	Tota	VDA. RANCHERIA	ND	72	59	38	5	29	4,6	3287	0,000	0,008	2,690	2,698	Paramo
HORTENCIA ROJAS VARGAS	24187684	LAS CORTADERAS	Tota	VDA. RANCHERIA	ND	72	59	25,3	5	29	15,9	3229	0,004	0,002	0,102	0,109	Paramo
SALOMON LOPEZ	19201363	EL COLORADO	Tota	VDA. RANCHERIA	ND	73	0	4,3	5	29	25,3	3160	0,000	0,002	0,000	0,002	Paramo
VICTOR MANUEL LEON ALBA	4283247	LAS MINAS	Tota	VDA. RANCHERIA	ND	73	0	17,7	5	28	40,9	3402	0,000	0,004	2,850	2,854	Paramo
RUPERTO CALVO PULIDO	4210796	EL RODADERO	Tota	VDA. RANCHERIA	ND	73	0	44,3	5	29	1,5	3140	0,000	0,002	1,180	1,182	Paramo
MAURICIO CALVO	4283804	LOS ALISOS	Tota	VDA. RANCHERIA	ND	73	0	44,3	5	29	0,9	3139	0,000	0,000	0,425	0,425	Paramo
HENRY MESA RAMIREZ	7126193	LOTE DE TERRENO	Tota	VDA. RANCHERIA	ND	73	0	46,9	5	28	54,7	3138	0,000	0,002	0,000	0,002	Paramo
SERAFIN CALVO CHAPARRO	4283089	EL TERRENO	Tota	VDA. TOBAL	ND	73	0	5,9	5	29	35,2	3201	0,003	0,002	0,000	0,004	Paramo
VIRGILIO BARRERA	4283214	EL CARRIZAL	Tota	VDA. TOBAL	ND	72	59	42	5	29	35,2	3215	0,003	0,002	0,335	0,340	Paramo
ASOCIACION DE SUSCRIPTORES DEL ACUEDUCTO EL CRISTALAL	826003589-6	LAS AGUADITAS	TOTA	VDA. TOBAL	LAS AGUADITAS	72	59	33,9	5	27	43,9	3730	0,333	0,038	0,000	0,371	Paramo
MANUEL MERCHAN SUAREZ	74220004	LA RASTRA	TOTA	VDA. TOBAL	ND	72	59	13,4	5	29	5,3	3270	0,014	0,000	0,170	0,184	Paramo
MANUEL MERCHAN SUAREZ	74220004	LA RASTRA	TOTA	VDA. TOBAL	ND	72	59	14,1	5	29	5,9	3267	0,014	0,000	0,170	0,184	Paramo
MANUEL MERCHAN SUAREZ	74220004	LA RASTRA	TOTA	VDA. TOBAL	ND	72	59	15,6	5	29	6,7	3260	0,014	0,000	0,170	0,184	Paramo
MANUEL MERCHAN SUAREZ	74220004	LA RASTRA	TOTA	VDA. TOBAL	ND	72	59	18,7	5	29	4	3261	0,007	0,001	0,170	0,178	Paramo

4 5 9 - - - 2 7 DIC 2019

Continuación Resolución No. _____ Página 47

UNIDAD HIDROLÓGICA DEL RÍO TOTA																	
USUARIO	NÚMERO DE IDENTIFICACIÓN	PREDIO	MUNICIPIO	VEREDA	FUENTE OBJETO DE CONCESIÓN	COORDENADAS GEOGRÁFICAS						CAUDAL ASIGNADO (l/s)				OBSERVACIÓN	
						LONGITUD (X)			LATITUD (Y)			ASN	DOMÉSTICO	PECUARIO	RIEGO		OTRO
FABIO LEON PEREZ	4283685	ALTO REDONDO	TOTA	VDA. TOBAL	ND	72	59	29,4	5	28	42,7	3381	0,006	0,001	0,170	0,176	Paramo
RAUL LEON PEREZ	74436411	TIERRA NEGRA	TOTA	VDA. TOBAL	TIERRA NEGRA	72	59	24,3	5	28	41,6	3381	0,006	0,000	0,170	0,176	Paramo
HUGO BARRERA FORIGUA	4283573	LOS ALIZOS	TOTA	VDA. TOBAL	ND	73	0	38	5	29	23,4	3148	0,000	0,004	0,000	0,004	Paramo
PRISCILA TALERO RODRIGUEZ	24187464	EL CHIRCAL	TOTA	VDA. TOBAL	ND	72	59	43	5	29	46	3251	0,001	0,004	0,510	0,515	Paramo
HECTOR HUGO SANCHEZ	74323927	PIEDRA BLACA	TOTA	VDA. TOBAL	ND	72	59	27,8	5	29	50,7	3292	0,004	0,001	0,170	0,175	Paramo
HECTOR HUGO SANCHEZ	74323927	PIEDRA BLACA	TOTA	VDA. TOBAL	ND	72	59	26,1	5	29	48,7	3283	0,004	0,001	0,170	0,175	Paramo
PRISCILA TALERO RODRIGUEZ	24187464	EL CHIRCAL	TOTA	VDA. TOBAL	ND	73	0	10,9	5	29	55,1	3204	0,001	0,002	0,085	0,089	Paramo
PRISCILA TALERO RODRIGUEZ	24187464	EL CHIRCAL	TOTA	VDA. TOBAL	ND	73	0	11	5	29	54,1	3204	0,001	0,002	0,085	0,089	Paramo
PRISCILA TALERO RODRIGUEZ	24187464	EL CHIRCAL	TOTA	VDA. TOBAL	ND	73	0	12,4	5	29	51,6	3196	0,001	0,002	0,085	0,089	Paramo
GRATINIANO CUERVO HERRERA	4283029	EL OJO DE AGUA	TOTA	VDA. TOBAL	OJO DE AGUA	72	59	41	5	29	44,4	3237	0,031	0,000	0,000	0,031	Paramo
PLUTARCO PULIDO BARRERA	4283854	MONGATA	TOTA	VDA. TOBAL	ND	72	59	42,1	5	29	40,7	3221	0,007	0,006	1,360	1,373	Paramo
EDGAR LOPEZ MARTINEZ	1002772318	AGUADA	TOTA	VDA. TOBAL	ND	72	59	33	5	29	36,8	3238	0,000	0,006	0,680	0,686	Paramo
DANIEL ALBA VARGAS	4283039	EL MORTINO	TOTA	VDA. TOBAL	ND	72	59	54,8	5	29	39,7	3191	0,001	0,002	0,402	0,406	Paramo
DANIEL ALBA VARGAS	4283039	EL MORTINO	TOTA	VDA. TOBAL	ND	72	59	52,1	5	29	41,7	3199	0,001	0,002	0,606	0,610	Paramo
ERNESTINA MORENO TALERO	24187782	EL CHILCAL	Tota	VDA. TOBAL	ND	72	59	43	5	29	45,9	3255	0,000	0,002	0,051	0,053	Paramo
GRATINIANO CUERVO HERRERA	4283029	RODAMONTE	Tota	VDA. TOBAL	ND	72	59	46,2	5	29	46,2	3270	0,000	0,002	0,051	0,053	Paramo
GRATINIANO CUERVO HERRERA	4283029	RODAMONTE	Tota	VDA. TOBAL	ND	72	59	34,5	5	29	46	3277	0,000	0,002	0,051	0,053	Paramo
GRATINIANO CUERVO HERRERA	4283029	RODAMONTE	Tota	VDA. TOBAL	ND	72	59	35,7	5	29	45,5	3267	0,000	0,002	0,051	0,053	Paramo
FLOR MARIA LOPEZ VARGAS	41407101	EL CHINTAL	Tota	VDA. TOBAL	ND	73	0	12,8	5	30	2,7	3214	0,000	0,002	0,085	0,087	Paramo
FLOR MARIA LOPEZ DE VARGAS	41407101	EL CHINTAL	Tota	VDA. TOBAL	ND	73	0	13	5	30	2,8	3214	0,000	0,002	0,085	0,087	Paramo
JOSE BENJAMIN GUANUMEN TALERO	4283467	EL RANCHO	Tota	VDA. TOBAL	ND	72	59	43	5	29	45,9	3255	0,000	0,002	0,136	0,138	Paramo
URIEL FARIAS LOPEZ	9399333	EL ALTO	TOTA	VDA. RANCHERIA	ND	73	0	38,6	5	28	44,6	3254	0,000	0,000	0,085	0,085	Paramo
FUENTE: QUEBRADA LA FRAGUA																	
JAVIER DARIO NUNEZ BARON	1051316573	EL MOLINO	IZA	VDA. USAMENA	RIO TOTA	72	59	3,7	5	37	21,3	2526	0,000	0,010	0,850	0,860	
FUENTE: RIO CHIQUITO TOTA PESCA AFER. DIR. 1																	
CIRO ANTONIO TALERO	4283564	LOS EUCALIPTOS	Tota	VDA. CORALES	PALO BLANCO	73	1	43,7	5	29	49,1	3092	0,000	0,006	0,170	0,176	Paramo

262

4 5 5 9 - - - 2 7 DIC 2019

Continuación Resolución No. _____ Página 48

USUARIO	NÚMERO DE IDENTIFICACIÓN	PREDIO	MUNICIPIO	VEREDA	FUENTE OBJETO DE CONCESIÓN	UNIDAD HIDROLÓGICA DEL RÍO TOTA						CAUDAL ASIGNADO (l/s)				OBSERVACIÓN	
						COORDENADAS GEOGRÁFICAS						DOMÉSTICO	PECUARIO	RIEGO	OTRO		
						LONGITUD (X)			LATITUD (Y)								ASN
CIRO ANTONIO TALERO	4283564	LOS EUCALIPTOS	Tota	VDA. CORALES	LAS CHILCAS	73	1	43,5	5	29	48,7	3090	0,000	0,006	0,170	0,176	
CIRO ANTONIO TALERO	4283564	LOS EUCALIPTOS	Tota	VDA. CORALES	PALO BLANCO	73	1	43,6	5	29	49,3	3089	0,000	0,006	0,170	0,176	Paramo
CIRO ANTONIO TALERO	4283564	LOS EUCALIPTOS	Tota	VDA. CORALES	LA PENA SECTOR EL RIO	73	1	38,8	5	29	53,5	3033	0,000	0,006	0,000	0,006	Paramo
ASOACORALES NA	900720794-3	CORALES ESCUELA	Tota	VDA. CORALES	TOMITA DE BAYONA	73	2	42	5	28	11,3	3442	0,188	0,000	0,000	0,188	Paramo
JULIO HERNANDO BAUTISTA	9635580	LA ROSITA	Tota	VDA. CORALES	LA FUENTE DEL COLORADO	73	2	6,9	5	29	18,7	3227	0,000	0,004	0,000	0,004	Paramo
JOSE ALFREDO JOYA	1116096	EL EUCALIPTO	TOTA	VDA. CORALES	LA FUENTE DEL COLORADO	73	2	6,9	5	29	18,7	3227	0,010	0,000	0,000	0,010	Paramo
DAGOBERTO MORENO CRUZ	9636291	LAS MANITAS	Tota	VDA. CORALES	LAS MANITAS	73	2	26,4	5	29	36,7	3317	0,004	0,000	0,000	0,004	Paramo
DAGOBERTO MORENO CRUZ	9636291	LAS MANITAS	Tota	VDA. CORALES	LAS MANITAS	73	2	23,9	5	29	38,4	3313	0,001	0,005	0,000	0,006	Paramo
NESTOR QUIMEDES MORENO	4211385	SAN PEDRO	TOTA	VDA. CORALES	SAN PEDRO	73	2	24,5	5	29	34	3297	0,007	0,000	0,000	0,007	Paramo
DAGOBERTO MORENO CRUZ	9636291	LAS MANITAS	TOTA	VDA. CORALES	LAS MANITAS	73	2	24,5	5	29	39,1	3321	0,001	0,005	0,269	0,275	Paramo
DAGOBERTO MORENO CRUZ	9636291	LAS MANITAS	TOTA	VDA. CORALES	LAS MANITAS	73	2	25,7	5	29	38,8	3326	0,001	0,005	0,000	0,006	Paramo
JHOANNY RICO JOYA	79956052	LA LAGUNITA	TOTA	VDA. CORALES	EL MANANTIAL DE LA LAGUNITA	73	2	23,7	5	29	57,2	3326	0,000	0,004	0,170	0,174	Paramo
JHOANNY RICO JOYA	79956052	LA LAGUNITA	TOTA	VDA. CORALES	LAS DUVAS DE LA LAGUNA	73	2	24,9	5	29	57,1	3327	0,000	0,004	0,000	0,004	Paramo
JHOANNY RICO JOYA	79956052	LA LAGUNITA	TOTA	VDA. CORALES	LOS COISOS DE LA LAGUNA	73	2	24,7	5	29	56	3328	0,000	0,004	0,000	0,004	Paramo
JHOANNY RICO JOYA	79956052	LA LAGUNITA	TOTA	VDA. CORALES	LOS CARRIZOS DE LA LAGUNA	73	2	31,6	5	29	54,4	3342	0,000	0,005	0,170	0,175	Paramo
NESTOR MORENO	4211385	SAN PEDRO	TOTA	VDA. CORALES	ND	73	2	4,7	5	29	29,3	3230	0,000	0,002	0,000	0,002	Paramo
AGUSTIN TALERO NARIÑO	9635924	LAS FUENTES	TOTA	VDA. CORALES	ND	73	2	47,9	5	29	46,2	3376	0,008	0,004	0,340	0,352	Paramo
JOSE MERCADO ALBA CALVO	4283747	LA JULIETA	TOTA	VDA. CORALES	ND	73	2	47,5	5	29	45,9	3378	0,022	0,000	0,000	0,022	Paramo
MARIA OLIMPIA CHAPARRO JOYA	23924487	LA FUENTECITA	TOTA	VDA. CORALES	EL TANQUE	73	2	15,5	5	29	22	3256	0,008	0,002	0,000	0,010	Paramo

4233 - 27 Dic 2019

Continuación Resolución No. _____ Página 49

UNIDAD HIDROLÓGICA DEL RÍO TOTA																		
USUARIO	NÚMERO DE IDENTIFICACIÓN	PREDIO	MUNICIPIO	VEREDA	FUENTE OBJETO DE CONCESIÓN	COORDENADAS GEOGRÁFICAS						CAUDAL ASIGNADO (l/s)				OBSERVACIÓN		
						LONGITUD (X)			LATITUD (Y)			ASN	DOMÉSTICO	PECUARIO	RIEGO		OTRO	
ANA LUCIA CARDOZO	23926298	SANTA TERESITA	TOTA	VDA. CORALES	EL ALISO	73	2	7,2	5	29	34,6	3244	0,003	0,002	0,000	0,004	Paramo	
HUGO ARMANDO VARGAS	19092105	CASA BLANCA	TOTA	VDA. CORALES	CASA BLANCA	73	2	1,5	5	29	38,5	3221	0,000	0,002	0,000	0,002	Paramo	
FUENTE: QUEBRADA LA RUSIA																		
ELOISA DEL CARMEN CHAPARRO	23924285	SAUS	Tota	VDA. ROMERO	ND	73	0	34,9	5	33	28,7	2854	0,007	0,000	0,000	0,007		
JORGE ALIRIO CHAPARRO CARDOZO	4283268	EL PORTACHUELO	Tota	VDA. ROMERO	ND	73	0	31,4	5	33	30,7	2834	0,000	0,003	0,000	0,003		
JORGE ALIRIO CHAPARRO CARDOZO	4283268	EL PORTACHUELO	Tota	VDA. ROMERO	ND	73	0	48,1	5	33	30,7	2834	0,000	0,003	0,000	0,003		
JORGE ALIRIO CHAPARRO CARDOZO	4283268	EL PORTACHUELO	Tota	VDA. ROMERO	ND	73	0	32,4	5	33	30,3	2838	0,000	0,003	0,000	0,003		
JORGE ALIRIO CHAPARRO CARDOZO	4283268	EL PORTACHUELO	Tota	VDA. ROMERO	ND	73	0	32,1	5	33	30,5	2839	0,000	0,003	0,175	0,178		
LUIS ALFONSO RINCON CARDOSO	1178685	LOS PINOS	TOTA	VDA. ROMERO	PINOS	73	0	45,8	5	34	2,4	2949	0,000	0,002	0,000	0,002		
SEGUNDO ISMAEL ROJAS HERRERA	4283098	LA TOMA	TOTA	VDA. ROMERO	EL PIEDRON	73	0	12,4	5	33	40,4	2741	0,001	0,000	0,000	0,001		
LUIS ALIRIO SANCHEZ RODRIGUEZ	4211109	SAN LUIS	TOTA	VDA. ROMERO	SAN LUIS	73	1	0,1	5	33	50	2994	0,000	0,001	0,000	0,001		
MARIA TERESA RIANO DE RODRIGUEZ	23924987	LA PRIMAVERA	TOTA	VDA. ROMERO	ND	73	1	8,9	5	33	51,1	3053	0,001	0,000	0,000	0,002		
ASOCIACION DE SUSCRIPTORES DEL ACUEDUCTO RURAL SAN BARTOLO DE LA VEREDA DE TOTA DEL MPIO DE TOTA	900834691-3	EL POTRERO	TOTA	VDA. TOTA	TOCA	72	59	0	5	32	19,4	3067	0,215	0,000	0,000	0,215		
ASOCIACIÓN DE SUSCRIPTORES DEL ACUEDUCTO DE VEREDA DE TOTA (EL CORDONCILLO)	900720733-4	EL POTRERO	TOTA	VDA. TOTA	TOCA	72	59	0	5	32	19,2	3071	0,397	0,000	0,000	0,397		
MARIA TERESA RIANO DE RODRIGUEZ	23924987	LA PRIMAVERA	TOTA	VDA. ROMERO	EL BARRIL	73	1	5,7	5	33	47,9	3209	0,001	0,000	0,000	0,002		

262

4053 - 27 DIC 2019

Continuación Resolución No. _____ Página 50

UNIDAD HIDROLÓGICA DEL RÍO TOTA																	
USUARIO	NÚMERO DE IDENTIFICACIÓN	PREDIO	MUNICIPIO	VEREDA	FUENTE OBJETO DE CONCESIÓN	COORDENADAS GEOGRÁFICAS						CAUDAL ASIGNADO (l/s)				OBSERVACIÓN	
						LONGITUD (X)		LATITUD (Y)		ASNM	DOMÉSTICO	PECUARIO	RIEGO	OTRO			
FUENTE: QUEBRADA POZO TURBIO																	
JOSE MAURICIO DAZA DAZA	9635979	LAS FUENTES	Tota	VDA. SINGUVITA	QUEBRADA SAN LUIS	73	2	18,9	5	31	12,8	3,061	0,000	0,001	0,170	0,171	
JAIME HUMBERTO DAZA	4211410	SAN LUIS	Tota	VDA. SINGUVITA	ND	73	2	24,7	5	31	7,5	3082	0,006	0,004	0,102	0,111	
LIZANDRO BAUTISTA RODRIGUEZ	4210272	LOS TUNOS	Tota	VDA. SINGUVITA	ND	73	2	18	5	31	18,8	3031	0,004	0,002	0,000	0,006	
JOSE MAURICIO DAZA DAZA	9635979	LAS FUENTES	Tota	VDA. SINGUVITA	ND	73	2	17,3	5	31	12,9	3031	0,000	0,001	0,000	0,001	
EVELINA BAUTISTA DIAZ	23927087	LOS TUNOS	Tota	VDA. SINGUVITA	ND	73	2	23,9	5	31	18,1	3048	0,008	0,001	0,000	0,010	
MARIA ISABEL CRUZ CAMARGO	35422231	EL PANTANO	Tota	VDA. SINGUVITA	ND	73	2	15	5	31	1,4	3150	0,003	0,002	0,000	0,005	Paramo
LUIS ENRIQUE RODRIGUEZ LEMUS	4210038	LAS FUENTES	Tota	VDA. SINGUVITA	ND	73	2	15,9	5	31	1,7	3145	0,003	0,002	0,000	0,004	Paramo
MARIA ISABEL CRUZ CAMARGO	35422231	LAS FUENTES	Tota	VDA. SINGUVITA	ND	73	2	18,7	5	31	2,8	3140	0,004	0,002	0,000	0,006	Paramo
ASCENCION MOGOLLON BAUTISTA	23926117	BUENA VISTA	Tota	VDA. SINGUVITA	ND	73	2	21,8	5	30	58,4	3158	0,013	0,001	0,000	0,014	Paramo
ASCENCION MOGOLLON BAUTISTA	23926117	EL PANTANO	Tota	VDA. SINGUVITA	ND	73	2	19,9	5	31	0,3	3146	0,013	0,001	0,000	0,014	Paramo
WILSON JOSE HERRERA DUQUINO	79754964	POZO TURBIO	Tota	VDA. SINGUVITA	ND	73	2	35	5	30	44	3242	0,004	0,000	0,000	0,004	Paramo
WILSON JOSE HERRERA DUQUINO	79754964	POZO TURBIO	Tota	VDA. SINGUVITA	ND	73	2	35	5	30	44	3242	0,004	0,002	0,000	0,006	Paramo
FUENTE: QUEBRADA ROMERO																	
VICTOR MANUEL HUERFANO PEREZ	4283479	LA REFORMA	TOTA	VDA. TOQUECHA	QUEBRADA	72	59	55,7	5	32	49,7	2847	0,000	0,000	0,670	0,670	
MARIA NELSA SANCHEZ RODRIGUEZ	23926282	EL MORTINO	TOTA	VDA. DAISY	ND	73	1	37,1	5	32	56,3	3029	0,013	0,003	0,000	0,016	

4 5 0 7 0 0 2019

Continuación Resolución No. _____ Página 51

UNIDAD HIDROLÓGICA DEL RÍO TOTA																		
USUARIO	NÚMERO DE IDENTIFICACIÓN	PREDIO	MUNICIPIO	VEREDA	FUENTE OBJETO DE CONCESIÓN	COORDENADAS GEOGRÁFICAS						CAUDAL ASIGNADO (l/s)				OBSERVACIÓN		
						LONGITUD (X)			LATITUD (Y)			ASN	DOMÉSTICO	PECUARIO	RIEGO		OTRO	
MARIA NELSA SANCHEZ RODRIGUEZ	23926282	EL MORTINO	TOTA	VDA. DAISY	ND	73	1	38,5	5	33	2,3	3050	0,013	0,003	0,000	0,016		
VICTOR MANUEL HUERFANO PEREZ	4283479	LA REFORMA	TOTA	VDA. TOQUECHA	ND	73	0	0,1	5	32	47,8	2824	0,000	0,002	1,340	1,342		
FUENTE: QUEBRADA SAN BAROLO																		
ANA LILIANA DIAZ	1052378481	LAS AGUILAS	TOTA	VDA. GUAQUIRA	EL CAIMAN	72	59	10,4	5	34	17,3	2691	0,008	0,002	0,000	0,011		
MARIA TERESA LEON	23458522	EL ALIZO	CUÍTIVA	VDA. ARBOLOCOS	MANANTIAL EL POZO	72	57	8,6	5	33	57,3	3046	0,011	0,002	0,085	0,098		
BLANCA INES SICUAMIA SUAREZ	46352377	LA CASITA	CUÍTIVA	VDA. ARBOLOCOS	ND	72	57	14,5	5	33	57,3	3033	0,019	0,009	0,000	0,029		
MARTHA EMERITA ALARCON	21164558	LA PILA	CUÍTIVA	VDA. MACIAS	QUEBRADA LA PILA	72	57	46,5	5	34	21,4	2887	0,021	0,000	0,000	0,021		
JOSE PUBLIO CORREA PERCA	4086051	LA MANA	CUÍTIVA	VDA. MACIAS	LA MANA	72	57	58,5	5	34	17,2	2897	0,006	0,000	0,000	0,006		
JOSE REINALDO CORREA	4086029	EL ALIZAL	CUÍTIVA	VDA. MACIAS	MANANTIAL EL ALIZAL	72	58	2,6	5	34	17,2	2884	0,006	0,002	0,000	0,008		
JOSE REINALDO CORREA	4086029	EL ALIZAL	CUÍTIVA	VDA. MACIAS	ND	72	58	2,6	5	34	17	2887	0,000	0,002	0,000	0,002		
OVELIO MORALES IRON	17121246	EL HOYO	CUÍTIVA	VDA. MACIAS	EL HOYO	72	58	1,2	5	34	27,5	2847	0,000	0,002	0,335	0,337		
OSCAR RODRIGUEZ	4283856	LOS ESTANQUITOS	Tota	VDA. GUAQUIRA	ND	72	58	1	5	33	35,6	3077	0,003	0,002	0,000	0,004		
MARIA DEL CARMEN CORREA PIRAGUATA	23458429	SOGUATA	Tota	VDA. GUAQUIRA	ND	72	57	51,7	5	33	40,4	3066	0,000	0,002	0,000	0,002		
JORGE ALVARO CORREA	1026131	EL ALISO	Tota	VDA. TOTA	ND	72	57	46,1	5	33	37	3081	0,000	0,001	0,000	0,001		
SAMUEL RODRIGUEZ	4283535	LAS CORTADERAS	Tota	VDA. TOTA	ND	72	57	45	5	33	36,5	3085	0,000	0,002	0,000	0,002		
SAMUEL RODRIGUEZ	4283535	LAS CORTADERAS	Tota	VDA. GUAQUIRA	ND	72	57	45,3	5	33	35,8	3090	0,000	0,002	0,000	0,002		
ANA VICTORIA GARCIA	24187589	LAS CORTADERAS	Tota	VDA. GUAQUIRA	LAS CORTADERAS	72	57	46,4	5	33	35,8	3085	0,003	0,002	0,000	0,004		
MARIA DEL CARMEN CORREA PIRAGUATA	23458424	EL CORDON	Tota	VDA. GUAQUIRA	ND	72	57	50,3	5	33	39,4	3066	0,000	0,002	0,680	0,682		

276

UNIDAD HIDROLÓGICA DEL RÍO TOTA																		
USUARIO	NÚMERO DE IDENTIFICACIÓN	PREDIO	MUNICIPIO	VEREDA	FUENTE OBJETO DE CONCESIÓN	COORDENADAS GEOGRÁFICAS						CAUDAL ASIGNADO (l/s)				OBSERVACIÓN		
						LONGITUD (X)			LATITUD (Y)			ASNMM	DOMÉSTICO	PECUARIO	RIEGO		OTRO	
ADRIANA DEL CARMEN ARANGURA	24187543	EL CORDON	Tota	VDA. ROMERO	LA FUENTE	72	57	52,5	5	33	38,4	3069	0,001	0,002	0,000	0,003		
ANA VICTORIA GARCIA COREAL	24187589	LAS CORTADERAS	Tota	VDA. GUAQUIRA	LAS CORTADERAS	72	57	46,4	5	33	35,8	3089	0,006	0,000	0,000	0,006		
SAMUEL RODRIGUEZ	4283535	LAS CORTADERAS	TOTA	VDA. GUAQUIRA	ND	72	57	45,1	5	33	35,9	3091	0,000	0,002	0,102	0,104		
CLARA INES ECHEVERRIA DE KUXDORF	46351231	FINCA VERSALLES	CUITIVA	VDA. MACIAS	ND	72	58	8,7	5	34	30,9	2809	0,001	0,002	0,000	0,003		
CLARA INES ECHEVERRIA DE KOXDORF	46351231	FINCA VERSALLES	CUITIVA	VDA. MACIAS	ND	72	58	9,9	5	34	29,6	2812	0,000	0,004	0,000	0,004		
MARIA TERESA LEON	23458522	EL ALISO	CUITIVA	VDA. ARBOLOCOS	ND	72	57	7,7	5	33	58,7	3042	0,011	0,002	0,000	0,013		
VICTOR SENON PIRAGUA	9524285	LA MEJORA	CUITIVA	VDA. ARBOLOCOS	ND	72	57	14,6	5	34	5,4	3018	0,014	0,000	0,290	0,304		
CARLOS EMILIO ALARCON LAVERDE	6768634	EL LLANITO	CUITIVA	VDA. MACIAS	ND	72	57	43,5	5	34	16,6	2918	0,006	0,003	0,000	0,009		
CARLOS EMILIO ALARCON LAVERDE	6768634	EL LLANITO	CUITIVA	VDA. MACIAS	ND	72	57	43,6	5	34	17,8	2911	0,006	0,003	0,000	0,009		
JOSE PUBLIO CORREA PERCA	4086051	LA MANA	CUITIVA	VDA. MACIAS	ND	72	57	58,4	5	34	17,9	2893	0,006	0,002	0,670	0,678		
JAIME HUMBERTO TOCA SUAREZ	4086024	LA OLLA	CUITIVA	VDA. ARBOLOCOS	ND	72	57	5,9	5	33	56,9	3052	0,000	0,002	0,000	0,002		
DILSON IGNACIO CORREA CRUZ	9529611	LA CONCORDIA	CUITIVA	VDA. MACIAS	ND	72	57	39,3	5	34	8,4	3946	0,000	0,002	0,000	0,002		
DILSON IGNACIO CORREA CRUZ	9529611	LA CONCORDIA	CUITIVA	VDA. MACIAS	ND	72	57	39,5	5	34	8,8	2945	0,000	0,002	0,000	0,002		
FUENTE: QUEBRADA SORGVITA																		
JOSE ANTONIO RODRIGUEZ AMAYA	4211466	SAN JOSE	TOTA	VDA. SUNGUVITA	ND	73	2	39,8	5	30	32,2	3263	0,000	0,004	0,772	0,776	Paramo	
MAURICIO RODRIGUEZ PULIDO	9636153	LA SAN JOSE LA UBITA	TOTA	VDA. SUNGUVITA	ND	73	2	39,1	5	30	33,7	3257	0,000	0,002	0,102	0,104	Paramo	
FUENTE: QUEBRADA TAUSE																		

USUARIO	NÚMERO DE IDENTIFICACIÓN	PREDIO	MUNICIPIO	VEREDA	FUENTE OBJETO DE CONCESIÓN	COORDENADAS GEOGRÁFICAS						CAUDAL ASIGNADO (l/s)				OBSERVACIÓN	
						LONGITUD (X)			LATITUD (Y)			ASN	DOMÉSTICO	PECUARIO	RIEGO		OTRO
RAMIRO ALFONSO TALERO LEMUS	4283074	LAS CRUCES	TOTA	VDA. TOTA	QUEBRADA TAUSA	73	0	23,6	5	32	55,9	2786	0,000	0,000	0,000	0,000	
ELCILDA GOMEZ DE CHOCONTA	24187067	FINCA EL ALCAPARRO	TOTA	VDA. TOQUECHA	QUEBRADA VITUA	72	59	32	5	32	36,7	2992	0,001	0,000	0,000	0,001	
FERMIN CONDIZA CHOCONTA	4283296	FINCA LOS CARRACOS	TOTA	VDA. TOQUECHA	RIO SECO	72	59	48,7	5	32	26,1	2963	0,000	0,003	0,186	0,189	
NIEVES FORIGUA MORENO	23923536	FINCA BARBACA	TOTA	VDA. TOQUECHA	RIO SECO	72	59	48,7	5	32	26,1	2963	0,000	0,002	0,000	0,002	
OLGA MARIA GONZALEZ CARDOZO	24187880	FINCA RIO SECO	TOTA	VDA. TOQUECHA	ND	72	59	48,7	5	32	26,1	2963	0,011	0,002	0,000	0,013	
NIEVES FORIGUA MORENO	23923536	FINCA BARBACA	TOTA	VDA. TOQUECHA	QUEBRADA RIO SECO	72	59	47,8	5	32	34,5	2933	0,000	0,002	0,201	0,203	
MARIA ERNESTINA MORENO LA VERDE DE OCHOA	24186321	FINCA LA ESPERANZA	TOTA	VDA. TOQUECHA	QUEBRADA	72	59	44,2	5	32	36,4	2933	0,014	0,002	0,000	0,015	
ABRAHAM HUERFANO	1178450	EL MAMON	TOTA	VDA. TOTA	ND	72	59	42	5	32	46,8	2912	0,000	0,001	0,000	0,001	
EDILSA DEL CARMEN RIANO RIANO	24187435	TAUSE	TOTA	VDA. TOTA	ND	72	59	44,8	5	32	51,6	2867	0,003	0,000	0,000	0,003	
GABRIEL PEREZ CHAPARRO	74182217	LOS LOROS	TOTA	VDA. TOTA	LOS LOROS	72	58	56,9	5	32	34,2	3043	0,008	0,008	0,000	0,016	
LUIS HUMBERTO CHAPARRO CHAPARRO	4215815	TOCA	TOTA	VDA. TOTA	ND	72	58	59,3	5	32	16,9	3076	0,000	0,000	0,046	0,046	
LUIS HUMBERTO CHAPARRO CHAPARRO	4215815	TOCA	TOTA	VDA. TOTA	ND	72	59	1,5	5	32	28,2	3069	0,000	0,000	0,046	0,046	
TEOFILA LEMUS HERRERA	46350251	LAS FUENTES	TOTA	VDA. TOQUECHA	ND	72	59	57,9	5	32	51,9	2822	0,006	0,002	0,000	0,008	
AURA LUCY GONZALEZ	24188102	FINCA RIO SECO	TOTA	VDA. TOQUECHA	ND	72	59	43,2	5	31	57,8	3043	0,004	0,000	0,000	0,005	
MARGARITA NOMESQUE SUANCHA	24187906	FINCA EL MANANTIAL	TOTA	VDA. TOQUECHA	ND	72	59	43,2	5	31	57,8	3041	0,010	0,002	0,000	0,012	
HUGO DANILO CHAPARRO	4283991	FINCA BARBACA	TOTA	VDA. TOQUECHA	ND	72	59	35,2	5	32	25,9	2996	0,006	0,005	1,680	1,691	

4 5 5 9 - - - 2 7 DIC 2019

Continuación Resolución No. _____ Página 54

UNIDAD HIDROLÓGICA DEL RÍO TOTA																	
USUARIO	NÚMERO DE IDENTIFICACIÓN	PREDIO	MUNICIPIO	VEREDA	FUENTE OBJETO DE CONCESIÓN	COORDENADAS GEOGRÁFICAS						CAUDAL ASIGNADO (l/s)				OBSERVACIÓN	
						LONGITUD (X)			LATITUD (Y)			ASNM	DOMÉSTICO	PECUARIO	RIEGO		OTRO
NIEVES FORIGUA MORENO	23923536	FINCA BARBACA	TOTA	VDA. TOQUECHA	ND	72	59	46,5	5	32	34,7	2934	0,008	0,002	0,067	0,077	
MARIA ERNESTINA MORENO	24186321	FINCA LA ESPERANZA	TOTA	VDA. TOQUECHA	ND	72	59	46,7	5	32	34,7	2934	0,014	0,000	0,067	0,081	
NIEVES FORIGUA MORENO	23923536	FINCA BARBACA	TOTA	VDA. TOQUECHA	ND	72	59	46,7	5	32	34,7	2934	0,008	0,002	0,067	0,077	
OLGA MARIA GONZALEZ CARDOZO	24187880	RIO SECO	TOTA	VDA. TOQUECHA	ND	72	59	49,1	5	32	26,4	2970	0,011	0,000	0,000	0,011	
JORGE ALIRIO HUERFANO LEMUS	4283206	FINCA EL TRIUNFO	TOTA	VDA. TOTA	ND	72	59	33,4	5	32	36,1	2985	0,000	0,003	0,068	0,071	
JORGE ALIRIO HUERFANO LEMUS	4283206	FINCA VITUA	TOTA	VDA. TOQUECHA	ND	72	59	31,5	5	32	36,4	2990	0,021	0,003	0,402	0,426	
JORGE ALIRIO HUERFANO LEMUS	4283206	FINCA EL TRIUNFO	TOTA	VDA. TOQUECHA	ND	72	59	11,3	5	32	34,7	3010	0,021	0,003	0,000	0,024	
EULOGIO CHAPARRO BARRERA	9515418	FINCA BARBACA	TOTA	VDA. TOQUECHA	ND	72	59	35,2	5	32	25,9	2996	0,004	0,001	0,255	0,260	
JUAN DE DIOS GONZALEZ	4283301	FINCA RIO SECO	TOTA	VDA. TOQUECHA	ND	72	59	43,2	5	31	57,8	3083	0,011	0,000	0,000	0,011	
NIEVES FORIGUA MORENO	23923536	FINCA BARBACA	TOTA	VDA. TOQUECHA	ND	72	59	47,4	5	32	34,4	2932	0,000	0,002	0,054	0,056	
ANAYIBE ROJAS ROJAS	24187960	FINCA LA QUINTA	TOTA	VDA. TOQUECHA	ND	72	59	44,2	5	32	37,4	2929	0,017	0,001	0,067	0,084	
FERMIN CONDESA CHOCONTA	4283296	BARBACA	TOTA	VDA. TOQUECHA	ND	72	59	49,1	5	32	26,4	2970	0,013	0,000	0,000	0,013	
MARGARITA NOMESQUE SUANCHA	24187906	FINCA EL MANANTIAL	TOTA	VDA. TOQUECHA	ND	72	59	42,3	5	31	58,7	3040	0,008	0,002	0,000	0,010	
MARIA SANDRA GONZALEZ	24188287	FINCA EL TUNO	TOTA	VDA. TOQUECHA	ND	72	59	43,2	5	31	57,8	3093	0,011	0,000	0,000	0,011	
ABRAHAM HUERFANO	1178450	EL MAMON	TOTA	VDA. TOTA	ND	72	59	44,5	5	32	47,7	3121	0,001	0,000	0,000	0,001	

FUENTE: QUEBRADA VERDE

UNIDAD HIDROLÓGICA DEL RÍO TOTA																	
USUARIO	NÚMERO DE IDENTIFICACIÓN	PREDIO	MUNICIPIO	VEREDA	FUENTE OBJETO DE CONCESIÓN	COORDENADAS GEOGRÁFICAS						CAUDAL ASIGNADO (l/s)				OBSERVACIÓN	
						LONGITUD (X)			LATITUD (Y)			ASN	DOMÉSTICO	PECUARIO	RIEGO		OTRO
ASOCIACION DISTRITO DE RIEGO QUEBRADA AGUANA Y OCHINA	900259484-9	AGUANA Y OCHINA	TOTA	VDA. RANCHERIA	QUEBRADA OCHINA	73	0	34,1	5	26	48,7	3480	0,024	0,002	5,100	5,126	Paramo
ASOCIACION DE SUSCRIPTORES DE LA VEREDA TOQUECHA	826001177-6	ACUEDUCTO TOQUECHA	TOTA	VDA. TOQUECHA	RIO TOTA - QUEBRADA VERDE	73	0	33,6	5	26	47	3503	3,869	0,000	0,000	3,869	Paramo
FUENTE: RIO CHIQUITO TOTA PESCA AFER. DIR. 1 - TRAMO 1																	
LUIS ALBERTO FARIAS ALBA	4210468	LOS PANTANITOS	TOTA	VDA. CORALES	OJO DE AGUA	73	1	21,9	5	27	54	3347	0,004	0,000	0,000	0,004	Paramo
LUIS ALBERTO FARIAS ALBA	4210468	LOS PANTANITOS	TOTA	VDA. CORALES	EL ALIZAL	73	1	21,8	5	27	52,8	3345	0,003	0,000	1,340	1,343	Paramo
LUIS ALBERTO FARIAS ALBA	4210468	LOS PANTANITOS	TOTA	VDA. CORALES	EL ALIZAL	73	1	20,5	5	27	53,9	3337	0,003	0,000	1,680	1,683	Paramo
GLORIA EDITA DAZA DE PULIDO	24187356	EL ENCERILLO	TOTA	VDA. CORALES	EL ENCERILLO	73	1	20,6	5	28	19,9	3354	0,003	0,002	1,760	1,765	Paramo
GLORIA EDITA DAZA DE PULIDO	24187356	EL CAJON DEL HIGUERON	TOTA	VDA. CORALES	EL MEDIO	73	1	16,1	5	28	18	3334	0,003	0,000	0,670	0,673	Paramo
SAMUEL CAMPOS MARTINEZ	7125685	EL ALIZO	TOTA	VDA. CORALES	OJO DE AGUA	73	1	2,2	5	28	0	3270	0,010	0,001	0,085	0,096	Paramo
MARIA GLORIA LOPEZ DE ALBA	23925050	LOS COLORADOS	TOTA	VDA. CORALES	EL OJITO	73	0	57,5	5	28	33,1	3193	0,000	0,003	0,000	0,003	Paramo
FLORENTINO LOPEZ LEMUS	4283537	EL AGUADIENTAL	TOTA	VDA. CORALES	LA FUENTE	73	0	52,7	5	28	52,6	3215	0,000	0,002	0,000	0,002	Paramo
FLORENTINO LOPEZ LEMUS	4283537	EL AGUADIENTAL	TOTA	VDA. CORALES	EL AGUADIENTAL	73	0	51,6	5	28	9,5	3213	0,000	0,003	0,000	0,003	Paramo
HENRY MESA RAMIREZ	7126193	EL RODADERO	Tota	VDA. RANCHERIA	RIO TOTA	73	0	54,8	5	28	43	3119	0,000	0,000	1,630	1,630	Paramo
FERNANDO CALVO	74436240	LA PIEDRA	TOTA	VDA. CORALES	LA ESMERALDA	73	0	57,9	5	28	34,1	3181	0,017	0,000	0,000	0,017	Paramo
FLORENTINO LOPEZ	4283537	ZAGUATA	TOTA	VDA. RANCHERIA	RIO TOTA	73	0	59,3	5	28	55,6	3094	0,000	0,000	0,340	0,340	
MARIA CRISTINA ALBA CANO	24188165	LOS POZOS	TOTA	VDA. CORALES	GUACHATO	73	0	58,5	5	29	0	3088	0,000	0,002	0,134	0,136	
FUENTE: RIO CHIQUITO TOTA PESCA AFER. DIR. 1 - TRAMO 2																	

272

4 5 5 9 - - - 2 7 DIC 2019

Continuación Resolución No. _____ Página 56

UNIDAD HIDROLÓGICA DEL RÍO TOTA																	
USUARIO	NÚMERO DE IDENTIFICACIÓN	PREDIO	MUNICIPIO	VEREDA	FUENTE OBJETO DE CONCESIÓN	COORDENADAS GEOGRÁFICAS						CAUDAL ASIGNADO (l/s)				OBSERVACIÓN	
						LONGITUD (X)			LATITUD (Y)			ASNM	DOMÉSTICO	PECUARIO	RIEGO		OTRO
LUIS GUILLERMO ALBA LOPEZ	74186677	EL TERRENO	TOTA	VDA. TOBAL	EL NACIMIENTO	73	0	59,3	5	29	9,4	3122	0,000	0,004	0,670	0,674	Paramo
CELINA VARGAS	24187273	LA MANITA	TOTA	VDA. TOBAL	LA COLINA	73	0	58,9	5	29	11,2	3129	0,004	0,000	0,000	0,004	Paramo
MARIA CRISTINA ALBA CANO	24188165	LOS POZOS	TOTA	VDA. CORALES	RIO TOTA	73	1	5,5	5	29	4,3	3076	0,000	0,000	0,170	0,170	
EDILBERTO CHAPARRO	9512549	QUINTA PAREDES	TOTA	VDA. CORALES	RIO TOTA	73	1	17,2	5	29	15,9	3074	0,000	0,000	0,545	0,545	
GLORIA EDITA DAZA	24187356	CAMPO AMOR	TOTA	VDA. TOBAL	RIO TOTA	73	1	23,6	5	29	19,7	3061	0,000	0,000	1,510	1,510	
CIRO ANTONIO TALERO	4283564	LA PEÑA	Tota	VDA. CORALES	RIO TOTA	73	1	31,8	5	30	2,1	2970	0,000	0,000	0,871	0,871	Paramo
EDILBERTO CHAPARRO	9512549	QUINTA PAREDES	TOTA	VDA. CORALES	CORALES	73	01	34,1	5	29	14,7	3086	0,000	0,000	0,440	0,440	
FUENTE: RIO CHIQUITO TOTA PESCA AFER. DIR. 1 - TRAMO 3																	
ASOCIACION DE SUSCRIPTORES DEL ACUEDUCTO VEREDA RANCHERIA	826003263-0	AGUANA Y OCHINA	TOTA	VDA. RANCHERIA	QUEBRADA OCHINA	73	0	32,8	5	26	46,8	3494	0,692	0,002	0,000	0,694	Paramo
FLORENTINO ALBA PLAZAS	4283439	LA RANCHERA BORRACHERO	TOTA	VDA. RANCHERIA	BORRACHERO	73	0	39,1	5	28	51	3205	0,000	0,002	0,170	FALSO	Paramo
RODRIGO LEMUS MORENO	4283633	LAS MINAS	TOTA	VDA. RANCHERIA	QUEBRADA ISGUA	72	59	49	5	27	6,2	3597	0,000	0,004	5,360	5,364	Paramo
FLOR LIGIA JOYA	24187747	OCALICTO	Tota	VDA. TOBAL	QUEBRADA GUACHATO	73	0	42,6	5	29	11,4	3109	0,000	0,003	0,102	0,105	Paramo
GUSTAVO CALVO CHAPARRO	4283231	LA PIEDRA	TOTA	VDA. CORALES	LAS VIEJAS	73	1	27,5	5	28	42,8	3251	0,032	0,000	0,000	0,032	Paramo
PEDRO ARTURO LOPEZ VARGAS	74436448	EL TINTO	Tota	VDA. RANCHERIA	RIO TOTA	73	0	52,7	5	28	58,8	3100	0,000	0,001	0,102	0,103	Paramo
HENRY JOHAN LOPEZ MORENO	74436354	LAS MANITAS	TOTA	VDA. TOBAL	ALIZAL	73	1	1,2	5	30	33,6	3136	0,000	0,002	0,840	0,842	Paramo
ANA ODILIA VARGAS	23926378	EL JUNCAL	Tota	VDA. RANCHERIA	QUEBRADA GUACHATO	73	0	52,7	5	28	58,8	3100	0,000	0,001	0,000	0,001	Paramo
ASOCIACION DE USUARIOS DEL DISTRITO DE ADECUACION DE TIERRAS DE PEQUEÑA ESCALA EL TOBAL ASOTOBAL DE LA VEREDA TOBAL	900921041-9	LAS PENITAS	TOTA	VDA. TOBAL	RIO TOTA	73	1	17,2	5	29	15,9	3074	0,000	0,250	10,343	10,593	

USUARIO	NÚMERO DE IDENTIFICACIÓN	PREDIO	MUNICIPIO	VEREDA	FUENTE OBJETO DE CONCESIÓN	COORDENADAS GEOGRÁFICAS						CAUDAL ASIGNADO (l/s)				OBSERVACIÓN	
						LONGITUD (X)			LATITUD (Y)			ASNMM	DOMÉSTICO	PECUARIO	RIEGO		OTRO
CIRO ANTONIO BARRERA LEMUS	79157478	LOS PANTANOS	Tota	VDA. RANCHERIA	ND	73	0	16	5	28	13,8	3494	0,000	0,002	1,850	1,852	Paramo
NELBA LIZETH LOPEZ MORENO	24188272	LAS MINAS	Tota	VDA. RANCHERIA	ND	73	0	23,8	5	28	6,6	3426	0,000	0,002	1,850	1,852	Paramo
JULIO LEMUS	ND	ELMEDIO	TOTA	VDA. CORALES	EL MEDIO	73	1	21,9	5	28	5,8	3397	0,006	0,003	0,170	0,179	Paramo
JULIO LEMUS	ND	EL MEDIO	TOTA	VDA. CORALES	EL AJI	73	1	17,1	5	28	7,3	3365	0,006	0,004	0,340	0,349	Paramo
LUIS ALBERTO FARIAS ALBA	4210468	LOS PANTANITOS	TOTA	VDA. CORALES	ND	73	1	25,2	5	27	51,8	3364	0,006	0,000	1,680	1,686	Paramo
LUIS ALBERTO FARIAS ALBA	4210468	LOS PANTANITOS	TOTA	VDA. CORALES	ND	73	1	19,3	5	27	54,2	3348	0,004	0,000	1,680	1,684	Paramo
LUIS ALBERTO FARIAS ALBA	4210468	EL ENCENILLO	TOTA	VDA. CORALES	ND	73	1	3,1	5	28	12,9	3286	0,004	0,000	1,680	1,684	Paramo
LUIS ALBERTO FARIAS ALBA	4210468	EL ENCENILLO	TOTA	VDA. CORALES	ND	73	1	3,1	5	28	10,1	3288	0,004	0,000	1,680	1,684	Paramo
GLORIA EDITA DAZA DE PULIDO	24187356	RANCHO ALEGRE PUNTA AMARILLO	TOTA	VDA. CORALES	ND	73	1	20	5	28	33,4	3327	0,003	0,002	0,755	0,760	Paramo
GLORIA EDITA DAZA DE PULIDO	24187356	EL ENCIERILLO	TOTA	VDA. CORALES	ND	73	1	19	5	28	17,9	3348	0,001	0,000	1,675	1,676	Paramo
GLORIA EDITA DAZA DE PULIDO	24187356	EL ENCIERILLO	TOTA	VDA. CORALES	ND	73	1	16,1	5	28	18	3334	0,003	0,000	0,335	0,338	Paramo
GLORIA EDITA DAZA DE PULIDO	24187356	EL CAJON DEL HIGUERON	TOTA	VDA. CORALES	ND	73	1	7,1	5	28	15,8	3309	0,003	0,003	0,670	0,676	Paramo
LUIS GUILLERMO ALBA LOPEZ	74186677	EL COLORADO	TOTA	VDA. CORALES	ND	73	1	18,3	5	28	33,6	3315	0,014	0,004	0,340	0,358	Paramo
LUIS GUILLERMO ALBA LOPEZ	74186677	EL COLORADO	TOTA	VDA. CORALES	ND	73	1	16,6	5	28	38,5	3294	0,014	0,004	0,340	0,358	Paramo
CELINA LEMUS DE LOPEZ	24186857	EL EUCALIPTO	Tota	VDA. RANCHERIA	ND	73	0	38,3	5	28	4,6	3277	0,007	0,001	0,085	0,093	Paramo
CARLOS JULIO LEMUS LOPEZ	1116736	EL MORTINO	Tota	VDA. RANCHERIA	ND	73	0	38,4	5	28	32,6	3213	0,007	0,001	0,000	0,008	Paramo
JORGE ALIRIO VARGAS CARDOZO	19051754	LA LAGUNA	Tota	VDA. RANCHERIA	ND	73	0	36,6	5	28	35,5	3212	0,000	0,002	0,340	0,342	Paramo
BENJAMIN CALVO CHAPARRO	17121718	LA PIEDRA	TOTA	VDA. CORALES	ND	73	1	8,4	5	28	35	3243	0,000	0,002	0,510	0,512	Paramo
BENJAMIN CALVO CHAPARRO	17121718	LA PIEDRA	TOTA	VDA. CORALES	ND	73	1	11,7	5	28	35,3	3259	0,000	0,002	0,510	0,512	Paramo
BENJAMIN CALVO CHAPARRO	17121718	LA PIEDRA	TOTA	VDA. CORALES	ND	73	1	1,9	5	28	41,3	3167	0,000	0,002	0,340	0,342	Paramo

UNIDAD HIDROLÓGICA DEL RÍO TOTA

USUARIO	NÚMERO DE IDENTIFICACIÓN	PREDIO	MUNICIPIO	VEREDA	FUENTE OBJETO DE CONCESIÓN	COORDENADAS GEOGRÁFICAS						CAUDAL ASIGNADO (l/s)				OBSERVACIÓN	
						LONGITUD (X)			LATITUD (Y)			ASN	DOMÉSTICO	PECUARIO	RIEGO		OTRO
BENJAMIN CALVO CHAPARRO	17121718	LA PIEDRA	TOTA	VDA. CORALES	ND	73	1	4,5	5	28	44,4	3151	0,000	0,002	0,010	0,013	Paramo
ANA LUCIA CARDOZO	23926298	LAS MITAS	TOTA	VDA. CORALES	LA FUENTE	73	1	53,9	5	29	38,7	3168	0,000	0,004	0,000	0,004	Paramo
HENRY MESA RAMIREZ	7126193	EL RODADERO	Tota	VDA. RANCHERIA	ND	73	0	54	5	28	43,7	3131	0,000	0,000	0,290	0,290	Paramo
OCTAVIANO VARGAS TIVABIJA	1178788	EL RECUERDO	Tota	VDA. RANCHERIA	ND	73	0	48,9	5	28	53,2	3150	0,000	0,001	0,340	0,341	Paramo
TULIA CALVO CHAPARRO	24187525	EL LAUREL	TOTA	VDA. CORALES	ND	73	1	8,3	5	28	34,9	3239	0,000	0,002	0,010	0,012	Paramo
TULIA CALVO CHAPARRO	24187525	EL LAUREL	TOTA	VDA. CORALES	ND	73	1	11,7	5	28	35,4	3262	0,000	0,002	0,010	0,012	Paramo
GUSTAVO CALVO CHAPARRO	4283231	EL LAUREL	TOTA	VDA. CORALES	ND	73	1	8,3	5	28	34,9	3239	0,007	0,002	0,003	0,012	Paramo
JOSE MERARDO ALBA CALVO	4283747	EL LAUREL	TOTA	VDA. CORALES	ND	73	1	8,3	5	28	34,9	3239	0,000	0,002	0,010	0,012	Paramo
FERNANDO CALVO	74436240	EL MEDIO	TOTA	VDA. CORALES	ND	73	1	31,9	5	28	6,1	3491	0,014	0,010	0,000	0,024	Paramo
GUSTAVO CALVO CHAPARRO	4283231	EL LAUREL	TOTA	VDA. CORALES	ND	73	1	5	5	28	35,5	3209	0,004	0,002	0,003	0,009	Paramo
GUSTAVO CALVO CHAPARRO	4283231	EL LAUREL	TOTA	VDA. CORALES	ND	73	1	11,7	5	28	35,4	3262	0,004	0,002	0,003	0,009	Paramo
JOSE MERARDO ALBA CALVO	4283747	EL LAUREL	TOTA	VDA. CORALES	ND	73	1	11,7	5	28	35,4	3262	0,000	0,002	0,010	0,012	Paramo
ELSA MARIA CALVO	24188116	LAS MANITAS	Tota	VDA. CORALES	EL RODAMONTE	73	1	23,3	5	28	19,8	3365	0,000	0,003	0,000	0,003	Paramo
ELSA MARIA CALVO CALVO	24188116	EL ALTO	TOTA	VDA. CORALES	ND	73	1	35,2	5	28	11,9	3437	0,000	0,002	0,000	0,002	Paramo
ELSA MARIA CALVO CALVO	24188116	EL ALTO	TOTA	VDA. CORALES	ND	73	1	35,6	5	28	11,5	3440	0,000	0,002	0,000	0,002	Paramo
ELSA MARIA CALVO CALVO	24188116	EL ALTO	TOTA	VDA. CORALES	ND	73	1	29,2	5	28	17,9	3395	0,000	0,002	0,000	0,002	Paramo
JOSE LIBORIO ALBA CASTRO	74436241	EL MEDIO	TOTA	VDA. CORALES	ND	73	1	32,1	5	28	8,4	3439	0,000	0,010	0,000	0,010	
JOSE LIBORIO ALBA CASTRO	74436241	EL MEDIO	TOTA	VDA. CORALES	ND	73	1	37,9	5	28	6,1	3491	0,000	0,010	0,000	0,010	
PEDRO ARTURO PULIDO JOYA	1058460523	EL ALIZO	TOTA	VDA. TOBAL	ND	73	1	3,1	5	29	17,4	3165	0,000	0,004	0,170	0,174	Paramo
LUIS GUILLERMO ALBA LOPEZ	74186677	EL TERRENO	TOTA	VDA. TOBAL	ND	73	0	58,9	5	29	8,3	3122	0,000	0,004	0,670	0,674	Paramo
VICTOR MANUEL ALBA CALVO	4285882	LAS MANITAS	TOTA	VDA. CORALES	ND	73	1	14,3	5	28	59,1	3127	0,000	0,000	0,010	0,010	Paramo
JOSE EPIMENIO DUQUINO	4209938	BUENA VISTA	TOTA	VDA. CORALES	BUENA VISTA	73	2	24,1	5	29	42,9	3324	0,000	0,002	0,000	0,002	Paramo
URIEL FARIAS LOPEZ	9399333	EL SAVIAL	TOTA	VDA. RANCHERIA	ND	73	0	30,1	5	28	52,1	3246	0,000	0,000	0,420	0,420	Paramo
LUIS ALBERTO LOPEZ	4211066	EL CARRACO	TOTA	VDA. CORALES	EL CARRACO	73	2	0,8	5	29	42	3213	0,007	0,004	1,020	1,031	Paramo
ANA ELSA TALERO	23926410	MONTANUELA	TOTA	VDA. CORALES	MONTANITA	73	2	1,4	5	29	48,4	3215	0,000	0,004	0,000	0,004	Paramo
LUIS ALBERTO LOPEZ	4211066	EL CARRACO	TOTA	VDA. CORALES	LAS MORAS	73	2	0,8	5	29	47,9	3213	0,001	0,002	0,051	0,055	Paramo
FLORIBERTO LOPEZ	4211063	EL ALISAL	TOTA	VDA. CORALES	EL ALISAL	73	0	58	5	28	31,1	3204	0,006	0,000	0,000	0,006	Paramo

4 - 5 9 - - 2 7 DIC 2019

Continuación Resolución No. _____ Página 59

UNIDAD HIDROLÓGICA DEL RÍO TOTA																		
USUARIO	NÚMERO DE IDENTIFICACIÓN	PREDIO	MUNICIPIO	VEREDA	FUENTE OBJETO DE CONCESIÓN	COORDENADAS GEOGRÁFICAS						CAUDAL ASIGNADO (l/s)				OBSERVACIÓN		
						LONGITUD (X)			LATITUD (Y)			ASNMM	DOMÉSTICO	PECUARIO	RIEGO		OTRO	
MARIA BERENICE BAUTISTA HERRERA	24187636	EL CERRITO	TOTA	VDA. TOBAL	ND	73	1	7	5	30	35,2	3142	0,006	0,001	0,170	0,177	Paramo	
MARCO AURELIO JOYA VARGAS	4211870	EL SANTUARIO	Tota	VDA. SUNGUVITA	ND	73	1	48,4	5	30	34,7	3124	0,000	0,001	0,000	0,001		
MARIA DEL CARMEN BAUTISTA MORENO	23924245	EL EUCALIPTO	Tota	VDA. SUNGUVITA	ND	73	1	45,8	5	30	40,4	3077	0,000	0,001	0,000	0,001		
MARIA DEL CARMEN BAUTISTA MORENO	23924245	EL EUCALIPTO	Tota	VDA. SUNGUVITA	ND	73	1	45,9	5	30	38,1	3090	0,000	0,000	0,068	0,068		
MARCO TULIO SANDOVAL LOPEZ	4283122	EL EUCALIPTO	Tota	VDA. SUNGUVITA	ND	73	1	44,8	5	30	40,4	3079	0,000	0,004	0,068	0,072		
EDGAR GUSTAVO MARTINEZ DIAZ	4211479	VERBEO	TOTA	VDA. TOBAL	ND	73	1	17,2	5	30	15,4	3092	0,010	0,003	0,804	0,817		
EDGAR GUSTAVO MARTINEZ DIAZ	4211479	VERBEO	TOTA	VDA. TOBAL	ND	73	1	18,3	5	30	14,4	3091	0,010	0,003	0,804	0,817		
MARIELINA DIAZ BAUTISTA	23926433	LA ESPERANZA	Tota	VDA. SUNGUVITA	ND	73	1	39,3	5	30	42,4	3033	0,000	0,004	0,680	0,684		
MARIELINA DIAZ BAUTISTA	23926433	LA ESPERANZA	Tota	VDA. SUNGUVITA	ND	73	1	39,3	5	30	42,4	3033	0,000	0,000	0,085	0,085		
ISAURO CARDOZO	4283944	FINCA EL ALISO	TOTA	VDA. TOQUECHA	ND	73	0	33,6	5	28	13,5	3010	0,014	0,004	0,017	0,034	Paramo	
FUENTE: RIO CHIQUITO TOTA PESCA AFER. DIR. 2																		
GILBERTO DIAZ	4283483	LA PRIMAVERA	Tota	VDA. ROMERO	RIO TOTA	73	0	10,6	5	33	40,18	2644	0,000	0,001	1,020	1,021		
GILBERTO DIAZ	4283483	LA PRIMAVERA	Tota	VDA. ROMERO	RIO TOTA	73	0	10,6	5	33	40,18	2642	0,000	0,001	1,020	1,021		
EVELINA HERRERA	24186398	LA JARDINERA	Tota	VDA. ROMERO	RIO TOTA - QUEBRADA VERDE EL CAIMAN	72	59	45,6	5	34	0,6	2635	0,007	0,000	0,335	0,342		
EUSTAQUIO DIAZ	11252605	LAS AGUILAS	Tota	VDA. GUAQUIRA	RIO TOTA	72	59	27,1	5	34	22,7	2602	0,003	0,004	0,402	0,409		
JAIME OCTAVIO SANCHEZ TOTA	9510140	EL POTRERITO	Tota	VDA. GUAQUIRA	ND	72	59	9,7	5	34	41,6	2602	0,000	0,005	0,000	0,005		
EUSTAQUIO DIAZ	11252605	EL MORALITO	Tota	VDA. GUAQUIRA	LA TOMA	72	59	25,9	5	34	22,8	2603	0,003	0,004	4,020	4,027		
VIRGILIO PINEDA	74185630	EL TOCUAL	TOTA	VDA. DAISY	TOTA	73	01	20,6	5	32	1,4	3018	0,000	0,000	4,530	4,530		

1274

4 5 5 9 - - - 2 7 DIC 2019

Continuación Resolución No. _____ Página 60

UNIDAD HIDROLÓGICA DEL RÍO TOTA																		
USUARIO	NÚMERO DE IDENTIFICACIÓN	PREDIO	MUNICIPIO	VEREDA	FUENTE OBJETO DE CONCESIÓN	COORDENADAS GEOGRÁFICAS						CAUDAL ASIGNADO (l/s)				OBSERVACIÓN		
						LONGITUD (X)			LATITUD (Y)			ASNM	DOMÉSTICO	PECUARIO	RIEGO		OTRO	
JOSE MARIA MONTAÑEZ	9.529.807	La Laguna	TOTA	VDA. DAISY	TOTA	73	1	42,79	5	31	40,76	2863	0,000	0,000	0,606	0,606		
JOSE MARIA MONTAÑEZ	9.529.807	La cajita	TOTA	VDA. DAISY	TOTA	73	1	42,79	5	31	40,76	2863	0,000	0,000	0,073	0,073		
JOSE MARIA MONTAÑEZ	9.529.807	Llano redondo	TOTA	VDA. DAISY	TOTA	73	1	42,79	5	31	40,76	2863	0,000	0,000	0,663	0,663		
JOSE MARIA MONTAÑEZ	9.529.807	El vergel	TOTA	VDA. DAISY	TOTA	73	1	42,79	5	31	40,76	2863	0,000	0,000	0,124	0,124		
JOSE MARIA MONTAÑEZ	9.529.807	El mortño	TOTA	VDA. DAISY	TOTA	73	1	42,79	5	31	40,76	2863	0,000	0,000	0,199	0,199		
JOSE MARIA MONTAÑEZ	9.529.807	San José	TOTA	VDA. DAISY	TOTA	73	1	42,79	5	31	40,76	2863	0,000	0,000	0,101	0,101		
ALVARO DE JESUS LOPEZ	9511776	CANAGUATE	TOTA	VDA. DAISY	ND	73	1	20,6	5	32	1,4	3018	0,000	0,000	3,015	3,015		
SAUL SUANCHA SUANCHA	122074	LA MARCELLA	TOTA	VDA. GUAQUIRA	LA CHUPADERA	72	59	7,2	5	34	44,4	2605	0,007	0,004	0,335	0,346		
EVELINA TIBAJIVA DE GUEVARA	24187365	CANASTERO	TOTA	VDA. TOTA	RIO TOTA	73	0	22,9	5	32	55,3	2645	0,004	0,002	0,255	0,261		
FLOR YADIRA ARANGUREN CHOCONTA	46367506		TOTA	VDA. ROMERO	RIO TOTA	73	00	26,94 2	5	32	54,04 1	2597	0,028	0,025	1,020	1,073		
GUSTAVO MARTINEZ RODRIGUEZ	4283223	POTRERO LARGO	TOTA	VDA. TOTA	ND	73	1	7,4	5	33	49,9	3035	0,000	0,003	0,201	0,204		
ALEXANDER DIAZ DIAZ	74433350	FINCA EL MORTINO	TOTA	VDA. TOQUECHA	EL CHORRO	73	00	54,6	5	30	55,6	3137	0,000	0,000	0,170	0,170		
SEGUNDO ISMAEL ROJAS HERRERA	4283098	LAS TOMA	Tota	VDA. ROMERO	QUEBRADA LAS CALES	72	59	57,5	5	33	41,8	2764	0,000	0,002	0,000	0,002		
HORACIO CHAPARRO	1055226437	SANTA TERESITA	TOTA	VDA. TOQUECHA	ND	73	0	17,2	5	32	36,4	2818	0,000	0,006	5,411	5,417		
ROSALBA SANDOVAL BAUTISTA	23926876	LA PLAZUELA	Tota	VDA. SUNGUVITA	ND	73	01	13	5	31	13,3	2834	0,010	0,000	0,000	0,010		
ROSALBA SANDOVAL BAUTISTA	23926876	LA PLAZUELA	Tota	VDA. SUNGUVITA	ND	73	00	55,9	5	31	22,1	2944	0,000	0,004	0,000	0,004		
JORGE ALIRIO RODRIGUEZ LEMUS	9635519	LAS BURRAS	Tota	VDA. SUNGUVITA	ND	73	01	0,7	5	31	27,7	3006	0,003	0,003	0,000	0,006		

UNIDAD HIDROLÓGICA DEL RÍO TOTA																		
USUARIO	NÚMERO DE IDENTIFICACIÓN	PREDIO	MUNICIPIO	VEREDA	FUENTE OBJETO DE CONCESIÓN	COORDENADAS GEOGRÁFICAS						CAUDAL ASIGNADO (l/s)				OBSERVACIÓN		
						LONGITUD (X)			LATITUD (Y)			ASNMM	DOMÉSTICO	PECUARIO	RIEGO		OTRO	
JORGE ALIRIO RODRIGUEZ LEMUS	9635519	SANGRADERO	Tota	VDA. SUNGUVITA	ND	73	01	70	5	31	23	2991	0,000	0,000	0,170	0,170		
ARNULFO BAUTISTA DIAZ	4211382	LA PUERTA	Tota	VDA. SUNGUVITA	ND	73	01	0,7	5	31	24,1	3004	0,006	0,001	0,170	0,177		
NOE PINEDA RODRIGUEZ	4211163	EL PINO	Tota	VDA. DAISY	ND	73	00	24,2	5	31	58,9	2929	0,000	0,002	0,000	0,002		
ANGEL MARIA LEMUS	19099646	LA LLAMADA	Tota	VDA. DAISY	ND	73	00	51,5	5	31	54,9	2942	0,007	0,006	0,000	0,013		
FLORIBERTO LOPEZ CARDOZO	4211063	LAS MANITAS	Tota	VDA. DAISY	ND	73	00	51,6	5	31	58,7	2930	0,000	0,004	1,340	1,344		
SAUL SUANCHA SUANCHA	122074	LA MARCELLA	Tota	VDA. GUAQUIRA	ND	73	01	31,6	5	34	44,3	2608	0,007	0,004	0,000	0,011		
JORGE ALIRIO SUANCHA	4283254	BARRANCO BLANCO	Tota	VDA. GUAQUIRA	ND	73	00	55,9	5	34	54,9	2597	0,007	0,005	0,000	0,012		
VIRGILIO PINEDA	74185630	EL TOCUAL	TOTA	VDA. DAISY	TOTA	73	01	25,5	5	32	11,3	2825	0,000	0,000	0,510	0,510		
VIRGILIO PINEDA	74185630	EL TOCUAL	TOTA	VDA. DAISY	ND	73	01	17,6	5	32	12,4	2837	0,000	0,000	0,510	0,510		
VIRGILIO PINEDA	74185630	EL TOCUAL	TOTA	VDA. DAISY	ND	73	00	51,6	5	32	19,2	2909	0,000	0,000	0,510	0,510		
TEODOMILO DUQUINO	1115968	EL VOLCAN	Tota	VDA. SUNGUVITA	ND	73	2	20,3	5	31	0,7	3146	0,001	0,004	0,000	0,005		
ALVARO DE JESUS LOPEZ	9511776	CANAGUATE	TOTA	VDA. DAISY	ND	73	0	1	5	32	06	2865	0,003	0,003	0,000	0,006		
ALVARO DE JESUS LOPEZ	9511776	CANAGUATE	TOTA	VDA. DAISY	ND	73	0	7,8	5	32	07,6	2857	0,003	0,003	0,000	0,006		
ELVIA MARIA RIANO	24187276	EL ALCAPARRO	TOTA	VDA. DAISY	LA ZARZA	73	0	7,8	5	32	56,6	3023	0,001	0,001	0,000	0,002		
ELVIA MARIA RIANO	24187276	EL ALCAPARRO	TOTA	VDA. DAISY	ND	73	0	29,9	5	32	56,2	3032	0,001	0,001	0,105	0,107		
ELVIA MARIA RIANO	24187276	EL ALCAPARRO	TOTA	VDA. DAISY	ND	73	1	11,9	5	32	56,2	3030	0,001	0,001	0,000	0,002		
MARGARITA CRUZ	23925175	PENA AZUL	TOTA	VDA. DAISY	ND	73	1	9,9	5	32	25,3	3029	0,007	0,001	0,000	0,008		
CARLOS CERON	4283279	PENA AZUL	TOTA	VDA. DAISY	ND	73	1	9,9	5	32	21,2	3009	0,007	0,001	0,000	0,008		
CARLOS CERON	4283279	TIERRA NEGRA	TOTA	VDA. DAISY	ND	73	1	23,6	5	32	10,3	3050	0,007	0,001	0,000	0,008		
MARIA NOEMI LOPEZ CARDOZO	23926213	LAS VIOLETAS	TOTA	VDA. DAISY	ND	73	1	23,6	5	32	7,3	2971	0,006	0,006	0,170	0,181		
MARIA NOEMI LOPEZ CARDOZO	23926213	LAS VIOLETAS	TOTA	VDA. DAISY	ND	73	1	29,2	5	32	7,2	2976	0,006	0,006	0,170	0,181		
AURA NELLY LOPEZ LOPEZ	23927257	LAS VIOLETAS	TOTA	VDA. DAISY	ND	73	1	25,6	5	31	56,9	2948	0,003	0,002	0,480	0,484		
AURA NELLY LOPEZ LOPEZ	23927257	LAS VIOLETAS	TOTA	VDA. DAISY	ND	73	1	25,6	5	31	56,5	2948	0,003	0,002	0,420	0,424		
ROSALBA BAUTISTA DIAZ	23927005	EL GOBIERNO	TOTA	VDA. DAISY	ND	73	1	27,7	5	31	54,6	2942	0,006	0,006	0,000	0,011		
LUIS HERNANDO LEMUS	4210161	EL ARRAYAN	TOTA	VDA. DAISY	ND	73	1	22,9	5	31	35,5	2959	0,001	0,002	0,000	0,003		
ROSALBA BAUTISTA DIAZ	23927005	EL MORTINO	TOTA	VDA. DAISY	ND	73	0	59	5	31	48,8	3019	0,006	0,006	0,000	0,011		

575

4 5 5 9 - - - 2 7 DIC 2019

Continuación Resolución No. _____ Página 62

UNIDAD HIDROLÓGICA DEL RÍO TOTA																	
USUARIO	NÚMERO DE IDENTIFICACIÓN	PREDIO	MUNICIPIO	VEREDA	FUENTE OBJETO DE CONCESIÓN	COORDENADAS GEOGRÁFICAS						CAUDAL ASIGNADO (l/s)				OBSERVACIÓN	
						LONGITUD (X)			LATITUD (Y)			ASN	DOMÉSTICO	PECUARIO	RIEGO		OTRO
SAUL SUANCHA SUANCHA	122074	LA MARCELLA	TOTA	VDA. GUAQUIRA	ND	73	1	25,9	5	34	42,6	2629	0,007	0,004	0,000	0,011	
MIGUEL LOPEZ HERRERA	19359656	CABALLERO	TOTA	VDA. ROMERO	ND	73	1	23	5	33	30,9	2724	0,004	0,000	0,000	0,004	
HELIBRANDO GONZALEZ ROJAS	4283539	FINCA LA PIEDRA	TOTA	VDA. TOQUECHA	ND	73	00	5,3	5	32	34,3	0	0,019	0,001	0,000	0,020	
LUZ MERY CARDOZO CARDOZO	24188119	FINCA PANTANO	TOTA	VDA. TOQUECHA	ND	73	01	13	5	31	48,9	2956	0,007	0,002	0,323	0,332	
BENIGNO TALERO MORENO	19106224	LA GRAMA	TOTA	VDA. TOQUECHA	ND	73	01	13	5	31	48,9	2956	0,000	0,005	0,335	0,340	
CARLOS EDUARDO ALARCON CARDOZO Y OTROS	1178760	FINCA EL ALISO	TOTA	VDA. TOQUECHA	LOS ALISOS	73	00	55,9	5	31	37,7	3103	0,007	0,000	0,000	0,007	
RAFAEL PINEDA VARGAS	80407072	FINCA ALISOS PANTANITOS	TOTA	VDA. TOQUECHA	LOS ALISOS	73	01	0,7	5	31	46,8	2636	0,000	0,001	0,402	0,403	
AIDA GARRIDO CHAPARRO	41750522	LA CASCADA	TOTA	VDA. TOQUECHA	ND	73	01	70	5	31	46,8	2961	0,000	0,003	0,672	0,675	
JOSE DEL CARMEN CARDOZO - HEREDEROS	1178106	FINCA LOS ALISOS - PANTANITOS	TOTA	VDA. TOQUECHA	ND	73	01	0,7	5	31	46,8	2936	0,000	0,000	0,335	0,335	
AIDA GARRIDO CHAPARRO	41750522	FINCA EL MANANTIAL	TOTA	VDA. TOQUECHA	ND	73	00	24,2	5	31	42,4	2970	0,000	0,003	0,221	0,224	
CARLOS EDUARDO ALARCON CARDOZO	1178760	FINCA BARRANCAS	TOTA	VDA. TOQUECHA	ND	73	00	51,5	5	31	46,6	3015	0,014	0,003	0,000	0,017	
NELSA MARIA BENITEZ ALARCON	24187666	FINCA BUENAVISTA	TOTA	VDA. TOQUECHA	ND	73	00	51,6	5	31	55,5	2985	0,014	0,003	0,000	0,017	
ANA ELVIA PACHECO VARGAS	23926801	FINCA SANTA INES	TOTA	VDA. TOQUECHA	ND	73	01	31,6	5	31	21,3	2950	0,000	0,005	0,000	0,005	
ANA ELVIA PACHECO VARGAS	23926801	FINCA LA MESA DE LOS TINTOS	TOTA	VDA. TOQUECHA	ND	73	00	55,9	5	32	40,5	3103	0,007	0,005	0,000	0,012	
ANA ELVIA PACHECO VARGAS	23926801	FINCA SANTA INES	TOTA	VDA. TOQUECHA	ND	73	01	25,5	5	31	24,7	2999	0,000	0,005	0,000	0,005	
ANA ELVIA PACHECO VARGAS	23926801	FINCA LA MESA DE LOS TINTOS	TOTA	VDA. TOQUECHA	ND	73	01	17,6	5	31	25,9	3063	0,007	0,000	0,000	0,007	

4 5 5 5 - 2 7 DIC 2019

Continuación Resolución No. _____ Página 63

UNIDAD HIDROLÓGICA DEL RÍO TOTA																	
USUARIO	NÚMERO DE IDENTIFICACIÓN	PREDIO	MUNICIPIO	VEREDA	FUENTE OBJETO DE CONCESIÓN	COORDENADAS GEOGRÁFICAS						CAUDAL ASIGNADO (l/s)				OBSERVACIÓN	
						LONGITUD (X)			LATITUD (Y)			ASNM	DOMÉSTICO	PECUARIO	RIEGO		OTRO
OVIDIO CHOCONTA GONZALEZ	4283257	FINCA EL MANANTIAL	TOTA	VDA. TOQUECHA	ND	73	00	51,6	5	31	55,5	2985	0,000	0,003	0,000	0,003	
LUIS ERNESTO TALERO Y OTROS	4283667	FINCA SAN ANTONIO	TOTA	VDA. TOQUECHA	ND	73	00	2,5	5	32	40,4	2817	0,006	0,002	0,000	0,008	
VICTOR MANUEL HUERFANO PEREZ	4283479	LA REFORMA	TOTA	VDA. TOQUECHA	LA REFORMA	73	0	1	5	32	49	2824	0,000	0,003	1,920	1,923	
FLOR MARIA VARGAS TAMBO	24187745	EL JUNCAL	TOTA	VDA. TOQUECHA	ND	73	0	7,8	5	32	31,2	2875	0,000	0,004	0,420	0,424	
ELIBRANDO GONZALEZ ROJAS	4283539	EL ALISO	TOTA	VDA. TOQUECHA	ND	73	0	7,8	5	32	31,2	2875	0,019	0,001	0,000	0,020	
YOLANDA LOPEZ CHOCONTA	24188117	EL ALISO	TOTA	VDA. TOQUECHA	ND	73	0	29,9	5	32	6,3	2848	0,007	0,002	0,335	0,344	
OSCAR ANTONIO HUERFANO NUMEZQUE	4283289	LA LAGUNITA	TOTA	VDA. TOQUECHA	LA LAGUNITA	73	1	11,9	5	31	44,4	2983	0,006	0,005	0,340	0,350	
OSCAR ANTONIO HUERFANO NUMEZQUE	4283289	LA LAGUNITA	TOTA	VDA. TOQUECHA	FUENTE PANTANITOS	73	1	9,9	5	31	48,1	2952	0,000	0,000	0,670	0,670	
AMINTA DEL CARMEN NOMESQUE MORENO	24188236	EL MOLINO	TOTA	VDA. TOQUECHA	ND	73	1	9,9	5	31	48,1	2952	0,000	0,000	1,680	1,680	
SIBIO HERNAN TALERO TALERO	9512300	EL RECUERDO	TOTA	VDA. TOQUECHA	ND	73	1	23,6	5	31	34,5	2963	0,006	0,003	0,340	0,348	
SIBIO HERNAN TALERO TALERO	9512300	EL RECUERDO	TOTA	VDA. TOQUECHA	EL RECUERDO	73	1	23,6	5	31	34,5	2983	0,006	0,003	0,840	0,848	
ANA ROSA DIAZ MARTINEZ	23924677	LA PLAYA	TOTA	VDA. TOQUECHA	ND	73	1	29,2	5	31	41,4	2926	0,000	0,002	0,000	0,002	
WILSON MORENO PINEDA	74436226	EL ALISO	TOTA	VDA. TOQUECHA	FUENTE EL ALISO	73	1	25,6	5	31	24,1	3003	0,010	0,006	0,840	0,856	
WILSON MORENO PINEDA	74436226	EL ALISO	TOTA	VDA. TOQUECHA	FUENTE TORO CACHON	73	1	25,6	5	31	24,4	3009	0,000	0,004	0,340	0,344	
WILSON MORENO PINEDA	74436226	EL ALISO	TOTA	VDA. TOQUECHA	ND	73	1	27,7	5	31	26,1	2978	0,000	0,002	0,000	0,002	

USUARIO	NÚMERO DE IDENTIFICACIÓN	PREDIO	MUNICIPIO	VEREDA	FUENTE OBJETO DE CONCESIÓN	COORDENADAS GEOGRÁFICAS						CAUDAL ASIGNADO (l/s)				OBSERVACIÓN	
						LONGITUD (X)			LATITUD (Y)			ASNMM	DOMÉSTICO	PECUARIO	RIEGO		OTRO
MARIA DOLORES TIBAVIJA DE CARDOZO	23924993	LA CABANA	TOTA	VDA. TOQUECHA	ALJIBE LA CABANA	73	1	22,9	5	31	20,7	3022	0,000	0,002	0,000	0,002	
LIBORIO PEREZ LEMUS	4283456	LOS ENRAZADOS	TOTA	VDA. TOQUECHA	ND	73	0	59	5	31	5,4	2963	0,000	0,011	0,000	0,011	
ANA YAMILE LOPEZ MORE	24188408	SANTA INES	TOTA	VDA. TOQUECHA	ND	73	1	25,9	5	31	24,6	3006	0,000	0,003	0,000	0,003	
ANA ROSA DIAZ MARTINEZ	23924677	LA CABANA	TOTA	VDA. TOQUECHA	ND	73	1	23	5	31	20,7	3021	0,000	0,004	0,420	0,424	
ANA ROSA DIAZ MARTINEZ	23924677	LA CABANA	TOTA	VDA. TOQUECHA	ND	73	1	27,6	5	31	26,4	2983	0,000	0,004	0,000	0,004	
ANA ROSA DIAZ MARTINEZ	23924677	LA CABANA-POTRERO LARGO	TOTA	VDA. TOQUECHA	ND	73	1	23,4	5	31	21	3018	0,000	0,002	0,670	0,672	
MARIA NOEMI TALERO	23923953	ROSETO ALISOS	TOTA	VDA. TOQUECHA	ND	73	1	28,5	5	31	36,9	2930	0,003	0,003	0,170	0,176	
MARIA NOEMI TALERO	23923953	ROSETO ALISOS	TOTA	VDA. TOQUECHA	EL ALISO	73	1	27,6	5	31	26,4	2983	0,018	0,001	0,000	0,019	
ASOCIACION DE SUSCRIPTORES DEL ACUEDUCTO DE LA VEREDA DE SUNGUVITA	901177275-7	ND	TOTA	VDA. ROMERO	TOMITA DE BAYONA	73	2	34,7	5	28	20,9	3438	0,396	0,000	0,000	0,396	
ASOCIACION DE SUSCRIPTORES DEL ACUEDUCTO ROMERO-DAISY	900235427-5	ND	TOTA	VDA. ROMERO	NACIMIENTO 1 CORRAL DE MORENO 1	73	2	50	5	27	56,9	3471	0,075	0,000	0,000	0,075	
ASOCIACION DE SUSCRIPTORES DEL ACUEDUCTO ROMERO-DAISY	900235427-5	ND	TOTA	VDA. ROMERO	NACIMIENTO 2 CORRAL DE MORENO 2	73	2	45,1	5	28	0,2	3475	0,075	0,000	0,000	0,075	
ASOCIACION DE SUSCRIPTORES DEL ACUEDUCTO ROMERO-DAISY	900235427-5	ND	TOTA	VDA. ROMERO	NACIMIENTO 4 QUEBRADA EL RAQUEL	73	3	5,58	5	28	7,41	3442	0,353	0,000	0,000	0,353	

4 5 5 9 - - - 2 7 DIC 2019

Continuación Resolución No. _____ Página 65

USUARIO	NÚMERO DE IDENTIFICACIÓN	PREDIO	MUNICIPIO	VEREDA	FUENTE OBJETO DE CONCESIÓN	COORDENADAS GEOGRÁFICAS						CAUDAL ASIGNADO (l/s)				OBSERVACIÓN	
						LONGITUD (X)			LATITUD (Y)			ASNM	DOMÉSTICO	PECUARIO	RIEGO		OTRO
ASOCIACION DE SUSCRIPTORES DEL ACUEDUCTO ROMERO-DAISY	900235427-5	ND	TOTA	VDA. ROMERO	NACIMIENTO 6 PANTANO COLORADO	73	3	13,85 28	5	28	31,10 16	3435	0,353	0,000	0,000	0,353	
ASOACORALES NA	900720794-3	ND	TOTA	VDA. ROMERO	NACIMIENTO 1 CORRAL DE MORENO 1	73	2	50	5	27	56,9	3471	0,167	0,000	0,000	0,167	
ASOACORALES NA	900720794-3	ND	TOTA	VDA. ROMERO	NACIMIENTO 2 CORRAL DE MORENO 2	73	2	45,1	5	28	0,2	3475	0,167	0,000	0,000	0,167	
ASOACORALES NA	900720794-3	ND	TOTA	VDA. ROMERO	NACIMIENTO 4 QUEBRADA EL RAQUEL	73	3	5,58	5	28	7,41	3442	0,168	0,000	0,000	0,168	
ASOACORALES NA	900720794-3	ND	TOTA	VDA. ROMERO	NACIMIENTO 6 PANTANO COLORADO	73	3	13,85 28	5	28	31,10 16	3435	0,167	0,000	0,000	0,167	
ASOCIACION DE SUSCRIPTORES DEL ACUEDUCTO DE LA VEREDA DE SUNGUVITA	901177275-7	ND	TOTA	VDA. ROMERO	NACIMIENTO 1 CORRAL DE MORENO 1	73	2	50	5	27	56,9	3471	0,111	0,000	0,000	0,111	
ASOCIACION DE SUSCRIPTORES DEL ACUEDUCTO DE LA VEREDA DE SUNGUVITA	901177275-7	ND	TOTA	VDA. ROMERO	NACIMIENTO 2 CORRAL DE MORENO 2	73	2	45,1	5	28	0,2	3475	0,111	0,000	0,000	0,111	
ASOCIACION DE SUSCRIPTORES DEL ACUEDUCTO DE LA VEREDA DE SUNGUVITA	901177275-7	ND	TOTA	VDA. ROMERO	NACIMIENTO 4 QUEBRADA EL RAQUEL	73	3	5,58	5	28	7,41	3442	0,111	0,000	0,000	0,111	
ASOCIACION DE SUSCRIPTORES DEL ACUEDUCTO DE LA VEREDA DE SUNGUVITA	901177275-7	ND	TOTA	VDA. ROMERO	NACIMIENTO 6 PANTANO COLORADO	73	3	13,85 28	5	28	31,10 16	3435	0,111	0,000	0,000	0,111	
ANIBAL TRUJILLO	ND	FINCA LOS ALISOS	TOTA	VDA. CORALES	LOS ALISOS	73	0	55,9	5	32	40,5	3103	0,004	0,000	0,000	0,004	
MANUEL DIAZ	4283782	EL ARRAYAL	TOTA	VDA. TOQUECHA	ALJIBE LA LOMA	73	1	15,9	5	31	10,2	3088	0,006	0,000	0,000	0,006	Paramo

477

4559 - - 27 DIC 2019

Continuación Resolución No. _____ Página 66

UNIDAD HIDROLÓGICA DEL RÍO TOTA																	
USUARIO	NÚMERO DE IDENTIFICACIÓN	PREDIO	MUNICIPIO	VEREDA	FUENTE OBJETO DE CONCESIÓN	COORDENADAS GEOGRÁFICAS						CAUDAL ASIGNADO (l/s)				OBSERVACIÓN	
						LONGITUD (X)			LATITUD (Y)			ASNM	DOMÉSTICO	PECUARIO	RIEGO		OTRO
RUPERTO MARTINEZ TALERO	4211212	LOS TOBOS	TOTA	VDA. TOQUECHA	ND	73	1	15	5	31	9,3	3094	0,038	0,000	0,000	0,038	Paramo
MIRYAM TALERO PINEDA	23926044	FINCA EL BOQUERON	TOTA	VDA. TOQUECHA	ND	73	0	31	5	31	12	3154	0,008	0,001	0,000	0,009	Paramo
FUENTE: RIO CHIQUITO TOTA PESCA AFER. DIR. 3																	
JAVIER DARIO NUNEZ BARON	1051316573	USAMENA	IZA	VDA. USAMENA	TOMA IZA	72	59	3,7	5	37	21,5	2526	0,000	0,004	0,476	0,480	
JAVIER DARIO NUNEZ BARON	1051316573	AYUELOS	IZA	VDA. USAMENA	RIO TOTA	72	59	3,7	5	37	21,3	2526	0,000	0,005	1,020	1,025	
JAVIER DARIO NUNEZ BARON	1051316573	VERDE	IZA	VDA. USAMENA	RIO TOTA	72	59	8,3	5	37	22,3	2528	0,000	0,005	0,510	0,515	
JAVIER DARIO NUNEZ BARON	1051316573	AGUA CALIENTE	IZA	VDA. USAMENA	RIO TOTA	72	59	8,3	5	37	22,3	2528	0,000	0,006	0,680	0,686	
JUAN EVAGELISTA LEAL BELLON-YOLANDA VARGAS FERRUCHO	1037206-23925456	LA VEGA	IZA	VDA. CARICHAMA	RIO TOTA	72	59	20,4	5	38	0,5	2433	0,000	0,008	0,603	0,611	
JAVIER DARIO NUNEZ BARON	1051316573	USAMENA	IZA	VDA. USAMENA	RIO TOTA	72	59	27,6	5	37	41	2523	0,000	0,004	1,020	1,024	
JAVIER DARIO NUNEZ BARON	1051316573	USAMENA	IZA	VDA. USAMENA	RIO TOTA	72	59	8,3	5	37	22,3	2528	0,000	0,006	1,020	1,026	
JAVIER DARIO NUNEZ BARON	1051316573	USAMENA	IZA	VDA. USAMENA	RIO TOTA	72	59	8,3	5	37	22,3	2528	0,000	0,004	1,700	1,704	
JAVIER DARIO NUNEZ BARON	1051316573	VISTA HERMOSA	IZA	VDA. USAMENA	RIO TOTA	72	59	3,3	5	37	21,3	2526	0,000	0,004	1,020	1,024	
JAVIER DARIO NUNEZ BARON	1051316573	USAMENA	IZA	VDA. USAMENA	RIO TOTA	72	59	21,3	5	37	3,7	2526	0,000	0,004	1,530	1,534	
MYRAMAR LTDA Y COLCOIN LTDA	900319429-1 y 830137000-0	LA DIANA	IZA	VDA. AGUA CALIENTE	RIO TOTA	72	58	57,93	5	37	10,48	2521	0,000	0,000	6,900	6,900	

4559 - - - 27 DIC 2019

Continuación Resolución No. _____ Página 67

UNIDAD HIDROLÓGICA DEL RÍO PESCA																			
USUARIO	NUMERO DE IDENTIFICACIÓN	PREDIO	ÁREA (ha)	MUNICIPIO	VEREDA	FUENTE OBJETO DE CONCESIÓN	COORDENADAS GEOGRÁFICAS						CAUDAL ASIGNADO (l/s)					OBSERVACIÓN.	
							LONGITUD_(X)	LATITUD_(Y)	ASNM	DOMÉSTICO	PECUARIO	RIEGO	OTRO	TOTAL					
FUENTE: NACIMIENTO RIO PESCA																			
RODOLFO PACHECO MALDONADO	4209852	HORNITOS	15,0	PESCA	VDA. BUTAGA	LA PUERTA	73	6	35,1	5	29	18,7	3147	0,0000	0,0039	5,4600	0,0000	5,4639	Paramo
MAURICIO PATIÑO	4211927	EL RAQUE	5,0	PESCA	VDA. CARBONERA	ND	73	5	44,4	5	28	42,9	3267	0,0167	0,4132	0,0000	0,0000	0,4299	Paramo
MAURICIO PATIÑO	4211927	EL RAQUE	5,0	PESCA	VDA. CARBONERA	ND	73	5	52,1	5	28	44,4	3268	0,0181	0,0000	0,0000	0,0000	0,0181	Paramo
RODOLFO PACHECO MALDONADO	4209852	HORNITOS	12,0	PESCA	VDA. BUTAGA	ND	73	6	35,2	5	29	13	3130	0,0000	0,0039	0,0000	0,0000	0,0039	Paramo
RODOLFO PACHECO MALDONADO	4209852	HORNITOS	12,0	PESCA	VDA. BUTAGA	ND	73	6	37,4	5	29	11,8	3128	0,0000	0,0039	0,0000	0,0000	0,0039	Paramo
FUENTE: QUEBRADA BUCHIN																			
ARAMINTA SANCHEZ	23924304	EL MORTINO	2,0	PESCA	VDA. BUCHIN	ND	73	2	18,1	5	32	46	2991	0,0097	0,0016	0,0000	0,0000	0,0113	
RAFAEL BAUTISTA SANCHEZ	9635563	LAS RASTRA	0,5	PESCA	VDA. BUCHIN	ND	73	2	12,9	5	32	46,7	3001	0,0042	0,0012	0,0000	0,0000	0,0053	
RAFAEL BAUTISTA SANCHEZ	9635563	LA HOYA	5,0	PESCA	VDA. BUCHIN	ND	73	2	10,7	5	32	42,4	3042	0,0056	0,0039	0,0000	0,0000	0,0095	
RAFAEL BAUTISTA SANCHEZ	9635563	EL ENCENILLO	0,6	PESCA	VDA. BUCHIN	EL ENCENILLO	73	2	10,9	5	32	43,9	3038	0,0042	0,0039	0,0000	0,0000	0,0081	
CLODOMIRO BAUTISTA	1114651	LA RASTRA	15,0	PESCA	VDA. BUCHIN	ND	73	2	13,5	5	32	48,3	2997	0,0000	0,0028	0,0000	0,0000	0,0028	
MANUEL BAUTISTA SANCHEZ	4210412	EL ESPARTA	0,3	PESCA	VDA. BUCHIN	ND	73	2	7,7	5	32	51,7	3032	0,0000	0,0016	0,0000	0,0000	0,0016	
HECTOR JULIO DIAZ LOPEZ	4210520	EL MORTINO	2,0	PESCA	VDA. BUCHIN	ND	73	2	35,8	5	32	29	2955	0,0028	0,0012	0,0000	0,0000	0,0040	
MANUEL BAUTISTA SANCHEZ	4210412	EL ESPARTAL	0,6	PESCA	VDA. BUCHIN	ND	73	2	6,6	5	32	51,1	3038	0,0000	0,0012	0,0000	0,0000	0,0012	
HECTOR JOSE JOYA CASTILLO	4210143	SITIOS	0,8	PESCA	VDA. BUCHIN	ND	73	2	35,9	5	32	31,1	2957	0,0028	0,0016	0,0000	0,0000	0,0044	
ANGEL CUSTODIO PEREZ RODRIGUEZ	4210028	EL ARRAYAN	1,0	PESCA	VDA. BUCHIN	ND	73	2	35,7	5	32	29	2950	0,0056	0,0024	0,0000	0,0000	0,0079	
CLODOMIRO BAUTISTA	1114651	EL ENCERILLO	3,0	PESCA	VDA. BUCHIN	ND	73	2	10	5	32	53,9	3010	0,0056	0,0039	0,0000	0,0000	0,0095	
RAFAEL BAUTISTA SANCHEZ	9635563	EL ENCERILLO	3,0	PESCA	VDA. BUCHIN	ND	73	2	11,6	5	32	43,7	3031	0,0056	0,0039	0,0000	0,0000	0,0095	
ARAMINTA SANCHEZ DE CEPEDA	23924304	EL MORTINO	2,0	PESCA	VDA. BUCHIN	ND	73	2	16	5	32	49,2	2982	0,0083	0,0059	0,0000	0,0000	0,0142	
ARAMINTA SANCHEZ DE CEPEDA	23924304	EL MORTINO	2,0	PESCA	VDA. BUCHIN	ND	73	2	17,6	5	32	46	2973	0,0097	0,0016	0,0000	0,0000	0,0113	
LUIS OLIVERIO RODRIGUEZ	9635572	LOS ENRAYADOS	2,0	PESCA	VDA. BUCHIN	ND	73	2	16,1	5	32	56,9	2954	0,0111	0,0039	0,0000	0,0000	0,0150	
HECTOR JOSE JOYA CASTILLO	4210143	CANADAS	1,0	PESCA	VDA. BUCHIN	ND	73	2	31,6	5	32	36,8	2972	0,0000	0,0016	0,0000	0,0000	0,0016	
MIRIAN DEL CARMEN SANCHEZ DE BAUTISTA	23924723	MORTINO	0,3	PESCA	VDA. CENTRO	ND	73	2	12,2	5	32	59,5	2995	0,0028	0,0035	0,0000	0,0000	0,0063	

278

4559 - - - 27 DIC 2019

Continuación Resolución No. _____ Página 68

UNIDAD HIDROLÓGICA DEL RÍO PESCA

USUARIO	NUMERO DE IDENTIFICACIÓN	PREDIO	ÁREA (ha)	MUNICIPIO	VEREDA	FUENTE OBJETO DE CONCESIÓN	COORDENADAS GEOGRÁFICAS						CAUDAL ASIGNADO (l/s)					OBSERVACIÓN	
							LONGITUD_(X)		LATITUD_(Y)		ASNMM	DOMÉSTICO	PECUARIO	RIEGO	OTRO	TOTAL			
JOSE ANTONIO BAUTISTA SANCHEZ	4210253	MORTINO	2,0	PESCA	VDA. CENTRO	ND	73	2	8,4	5	32,5 3	7	3013	0,0056	0,0016	0,0000	0,0000	0,0071	
MIRIAM DEL CARMEN SANCHEZ	23924723	PANTANITOS	0,6	PESCA	VDA. BUCHIN	ND	73	2	6,6	5	32	51	3052	0,0056	0,0039	0,0000	0,0000	0,0095	
LUIS OLIVERIO RODRIGUEZ	9635572	EL ALTO	2,0	PESCA	VDA. BUCHIN	ND	73	2	21,1	5	32	51,3	2954	0,0056	0,0059	0,0000	0,0000	0,0115	
LUIS OLIVERIO RODRIGUEZ	9635572	EL ALTO	5,0	PESCA	VDA. BUCHIN	ND	73	2	26	5	32	47,6	2957	0,0000	0,0039	0,0000	0,0000	0,0039	
GORGONIO GUTIERREZ	17194831	EL MORTINAL	3,0	PESCA	VDA. BUCHIN	ND	73	2	22	5	33	1,7	2938	0,0000	0,0039	0,0000	0,0000	0,0039	
GORGONIO GUTIERREZ	17194831	EL MORTINAL	3,0	PESCA	VDA. BUCHIN	ND	73	2	19,8	5	32	59	2935	0,0000	0,0039	0,0000	0,0000	0,0039	
GORGONIO GUTIERREZ	17194831	EL MORTINAL	3,0	PESCA	VDA. BUCHIN	ND	73	2	23,9	5	33	2	2920	0,0000	0,0039	0,0000	0,0000	0,0039	
CONSTATINO VARGAS	1188787	LA HOYA	4,0	PESCA	VDA. BUCHIN	ND	73	2	41,7	5	32	52,5	2815	0,0000	0,0031	0,0000	0,0000	0,0031	
CONSTATINO VARGAS	1188787	LA HOYA	4,0	PESCA	VDA. BUCHIN	ND	73	2	42	5	32	52,5	2815	0,0000	0,0031	0,0000	0,0000	0,0031	
RAFAEL BAUTISTA SANCHEZ	9635563	EL ENCERILLO	3,0	PESCA	VDA. BUCHIN	ND	73	2	9,8	5	32	43,1	3044	0,0000	0,0039	0,0000	0,0000	0,0039	
FUENTE: QUEBRADA BUTAGA																			
JOSE SACRAMENTO DIAZ QUESADA	4209788	TOMA LA AGUADA	1,5	PESCA	VDA. BUTAGA	ND	73	5	33,1	5	30	57,3	3103	0,0000	0,0031	0,7800	0,0000	0,7831	
PEDRO NEL FARIAS ESPINEL	9636056	LA CUADRA	0,8	PESCA	VDA. BUTAGA	QUEBRADA NN	73	6	4,7	5	31	0,1	3167	0,0000	0,0039	0,0000	0,0000	0,0039	Paramo
FUENTE: QUEBRADA CAZADERO O LA PUERTA																			
ELVIRA LOPEZ	41446020	MATA BLANCA	40,0	PESCA	VDA. BUTAGA	EL CASADERO	73	7	28,3	5	30	6,5	3491	0,0000	0,0058	1,3024	0,0000	1,3082	Paramo
JULIO ROBERTO PARADA OCHOA	1115561	EL TROMPO	44,0	PESCA	VDA. BUTAGA	EL CASADERO	73	7	28,3	5	30	6,5	3491	0,0000	0,0087	1,3024	0,0000	1,3111	Paramo
JUNTA PROACUEDUCTO MATABLANCA	900264842-2	ACUEDUCTO MATABLANCA	0,0	PESCA	VDA. BUTAGA	LA PUERTA	73	7	25,2	5	30	7,8	3482	0,2380	0,0000	0,0000	0,0000	0,2380	Paramo
JUNTA PROACUEDUCTO MATABLANCA	900264842-2	ACUEDUCTO MATABLANCA	0,0	PESCA	VDA. BUTAGA	LA PUERTA	73	7	26,1	5	30	9,1	3496	0,2380	0,0000	0,0000	0,0000	0,2380	Paramo
MARIO FARIAS	9635665	EL CASADERO	4,0	PESCA	VDA. BUTAGA	QUEBRADA AGUA CLARA	73	7	18,4	5	29	44,3	3371	0,0000	0,0044	1,3024	0,0000	1,3068	Paramo
NOEL ANTONIO RIVERA SORACA	19146489	GRANADILLOS	12,0	PESCA	VDA. BUTAGA	QUEBRADA EL GUAYABAL	73	7	6,1	5	29	22,2	3246	0,0056	0,0012	0,0000	0,0000	0,0067	Paramo
NOEL ANTONIO RIVERA SORACA	19146489	GUAYABAL GRANADILLOS	12,0	PESCA	VDA. BUTAGA	QUEBRADA EL GUAYABAL	73	7	2,5	5	29	20,2	3219	0,0111	0,0012	0,0000	0,0000	0,0123	Paramo
NOEL ANTONIO RIVERA SORACA	19146489	GUAYABAL	50,0	PESCA	VDA. BUTAGA	EL POZO	73	7	6,2	5	29	24	3255	0,0111	0,0012	0,0000	0,0000	0,0123	Paramo

UNIDAD HIDROLÓGICA DEL RÍO PESCA																			
USUARIO	NUMERO DE IDENTIFICACIÓN	PREDIO	ÁREA (ha)	MUNICIPIO	VEREDA	FUENTE OBJETO DE CONCESIÓN	COORDENADAS GEOGRÁFICAS						CAUDAL ASIGNADO (l/s)					OBSERVACIÓN.	
							LONGITUD_(X)			LATITUD_(Y)			ASNMM	DOMESTICO	PECUARIO	RIEGO	OTRO		TOTAL
MARIO FARIAS	9635665	EL CASADERO	10,0	PESCA	VDA. BUTAGA	ND	73	7	14,8	5	29	46,8	3368	0,0056	0,0044	2,3088	0,0000	2,3187	Paramo
NOEL ANTONIO RIVERA SORACA	19146489	GRANADILLOS	12,0	PESCA	VDA. BUTAGA	QUEBRADA AGUA BLANCA	73	6	53,2	5	29	25,7	3180	0,0056	0,0044	1,1544	0,0000	1,1643	Paramo
POMPILIO RODRIGUEZ	9635539	EL CASADERO	8,0	PESCA	VDA. BUTAGA	QUEBRADA AGUA BLANCA	73	7	7,4	5	29	40,1	3287	0,0000	0,0035	2,0572	0,0000	2,0607	Paramo
ELVIRA LOPEZ	41446020	MATA BLANCA	4,0	PESCA	VDA. BUTAGA	NACIMIENO	73	7	13,2	5	30	6	3428	0,0000	0,0017	0,5210	0,0000	0,5227	Paramo
NOEL ANTONIO RIVERA SORACA	19146489	GRANADILLOS	12,0	PESCA	VDA. BUTAGA	ND	73	6	52,9	5	29	24,3	3175	0,0111	0,0012	0,0000	0,0000	0,0123	Paramo
BEDSAVE SANCHEZ	23925324	RECUERDO	14,0	PESCA	VDA. BUTAGA	ND	73	7	5,1	5	29	27,1	3258	0,0000	0,0000	0,8658	0,0000	0,8658	Paramo
BEDSAVE SANCHEZ	23925324	DIABLURA	14,0	PESCA	VDA. BUTAGA	ND	73	7	4,9	5	29	30,7	3258	0,0000	0,0000	0,8658	0,0000	0,8658	Paramo
BEDSAVE SANCHEZ	23925324	GRANADILLO	14,0	PESCA	VDA. BUTAGA	ND	73	7	5,5	5	29	31	3267	0,0000	0,0029	4,0404	0,0000	4,0433	Paramo
FUENTE: QUEBRADA CHAGUATA O PUERTA CHIQUITA																			
USUARIOS DEL ACUEDUCTO LAS CORTADERAS	900277414-1	USUARIOS DE ACUEDUCTO	ND	PESCA	VDA. CHAGUATA	ND	73	6	27,7	5	31	51,4	3537	0,2337	0,0000	0,0000	0,0000	0,2337	Paramo
JAIRO ANTONIO MILLAN	4210440	LAS QUEBRADAS	6,0	PESCA	VDA. CHAGUATA	PUERTA CHIQUITA	73	5	32	5	31	40,6	3103	0,0083	0,0000	0,4680	0,0000	0,4763	
ANGEL JAVIER MENDOZA	9635959	LAS QUEBRADAS	3,0	PESCA	VDA. PUERTA CHIQUITA	QUEBRADA GRANDE	73	5	22,9	5	31	36,3	2990	0,0000	0,2066	0,0000	0,0000	0,2066	
ANGEL JAVIER MENDOZA	9635959	LAS QUEBRADAS	3,0	PESCA	VDA. PUERTA CHIQUITA	QUEBRADA GRANDE	73	5	22,9	5	31	36,3	2990	0,0000	0,2066	0,0000	0,0000	0,2066	
ANGEL JAVIER MENDOZA	9635959	LAS QUEBRADAS	3,0	PESCA	VDA. PUERTA CHIQUITA	QUEBRADA GRANDE	73	5	22,5	5	31	35,9	2986	0,0486	0,0590	0,7800	0,0000	0,8876	
USUARIOS DEL ACUEDUCTO LAS CORTADERAS	900277414-1	USUARIOS DE ACUEDUCTO	ND	PESCA	VDA. CHAGUATA	ND	73	5	25	5	31	38,2	3052	0,2337	0,0000	0,0000	0,0000	0,2337	
NICOLAS VARGAS CAMARGO	9636368	SAN GABRIEL	2,5	PESCA	VDA. PUERTA CHIQUITA	Q. Guacha o Puerta Chiquita	73	5	3	5	31	26	2836	0,0000	0,0031	0,8712	0,0000	0,8743	
JOSE DEL CARMEN BOLIVAR TALERO	4210209	LAGUNA	1,1	PESCA	VDA. CHAGUATA	Q. Guacha o Puerta Chiquita	73	5	2,5	5	31	25,6	2836	0,0000	0,0016	0,3960	0,0000	0,3976	

4 5 5 9 - - - 2 7 DIC 2019

Continuación Resolución No. _____ Página 70

UNIDAD HIDROLÓGICA DEL RÍO PESCA

USUARIO	NUMERO DE IDENTIFICACIÓN	PREDIO	ÁREA (ha)	MUNICIPIO	VEREDA	FUENTE OBJETO DE CONCESIÓN	COORDENADAS GEOGRÁFICAS						CAUDAL ASIGNADO (l/s)					OBSERVACIÓN.	
							LONGITUD_(X)			LATITUD_(Y)			ASNMM	DOMÉSTICO	PECUARIO	RIEGO	OTRO		TOTAL
JAIRO ANTONIO MILLAN	4210440	LAS QUEBRADAS	6,0	PESCA	VDA. CHAGUATA	ND	73	5	27,3	5	31	44,4	3088	0,0000	0,0051	0,0000	0,0000	0,0051	
JAIRO ANTONIO MILLAN	4210440	LAS QUEBRADAS	6,0	PESCA	VDA. CHAGUATA	ND	73	5	24	5	31	40	3044	0,0000	0,0000	4,6800	0,0000	4,6800	
ASOCIACION DE SUSCRIPTORES DEL ACUEDUCTO DE LA VEREDA CHAGUATA SECTOR LAS QUEBRADAS DEL MUNICIPIO DE PESCA	901004661-5			PESCA	VDA. CHAGUATA	NACIMIENTO LAS QUEBRADAS	73	5	24	5	31	36	3036	0,2724	0,0000	0,0000	0,0000	0,2724	
ANGEL JAVIER MENDOZA	9635959	LAS QUEBRADAS	3,0	PESCA	VDA. PUERTA CHIQUITA	QUEBRADA GRANDE	73	5	25,1	5	31	38,3	3050	0,0000	0,0031	0,7800	0,0000	0,7831	
JUNTA PRO-ACUEDUCTO SECTOR EL VERGEL VEREDA PUERTA CHIQUITA DEL MUNICIPIO DE PESCA BOYACA	900305233-4			PESCA	VDA. PUERTA CHIQUITA	NACIMIENTO EL VERGEL	73	5	15	5	31	47	3068	0,5233	0,0000	0,0000	0,0000	0,5233	
FUENTE: QUEBRADA CHINCUA																			
JAIRO ANTONIO MILLAN	4211522	EL TOBO	1,0	PESCA	VDA. CHINCUA	EL ALISO	73	2	14,1	5	33	17	2805	0,0717	0,0000	0,0000	0,0000	0,0717	
ORLANDO MORENO PEREZ	96357722	LOS ARRAYANES	4,5	PESCA	VDA. CHINCUA	ND	73	1	47,6	5	33	11,7	3086	0,0000	0,0059	0,2200	0,0000	0,2259	Paramo
ORLANDO MORENO PEREZ	96357722	LOS ARRAYANES	4,5	PESCA	VDA. CHINCUA	ND	73	1	48,1	5	33	12,4	3086	0,0000	0,0059	1,0000	0,0000	1,0059	Paramo
ORLANDO MORENO PEREZ	96357722	LOS ARRAYANES	4,5	PESCA	VDA. CHINCUA	ND	73	1	48,7	5	33	12,1	3083	0,0000	0,0059	0,4400	0,0000	0,4459	Paramo
ORLANDO MORENO PEREZ	9635722	LOS ARRAYANES	4,5	PESCA	VDA. CHINCUA	ND	73	1	50,7	5	33	13,4	3061	0,0000	0,0000	0,6100	0,0000	0,6100	Paramo
ORLANDO MORENO PEREZ	9635722	LOS ARRAYANES	4,5	PESCA	VDA. CHINCUA	ND	73	1	48,9	5	33	15,9	3078	0,0000	0,0000	0,6100	0,0000	0,6100	Paramo
MARIA RITA BAUTISTA	23924467	SANTA ISABEL	6,0	PESCA	VDA. CHINCUA	EL POZO DE PENA	73	2	1,8	5	33	32,2	2947	0,0083	0,0055	0,0000	0,0000	0,0138	

UNIDAD HIDROLÓGICA DEL RÍO PESCA																			
USUARIO	NUMERO DE IDENTIFICACIÓN	PREDIO	ÁREA (ha)	MUNICIPIO	VEREDA	FUENTE OBJETO DE CONCESIÓN	COORDENADAS GEOGRÁFICAS						CAUDAL ASIGNADO (l/s)					OBSERVACIÓN.	
							LONGITUD_(X)			LATITUD_(Y)			ASNMM	DOMÉSTICO	PECUARIO	RIEGO	OTRO		TOTAL
WILSON MORENO BAUTISTA	1055226297	SANTA ROSALBA	4,0	PESCA	VDA. CHINCUA	LA ALBERCA	73	2	4,9	5	33	31,5	2940	0,0083	0,0039	0,0000	0,0000	0,0123	
WILSON MORENO BAUTISTA	1055226297	SANTA ROSALBA	4,0	PESCA	VDA. CHINCUA	EL ALISO	73	2	5,7	5	33	33,5	2926	0,0083	0,0039	0,0000	0,0000	0,0123	
MARIA RITA BAUTISTA	23924467	SANTA ISABEL	6,0	PESCA	VDA. CHINCUA	LA FUENTE	73	2	1	5	33	33,4	2950	0,0083	0,0055	0,0000	0,0000	0,0138	
MARIA RITA BAUTISTA	23924467	SANTA ISABEL	6,0	PESCA	VDA. CHINCUA	EL JUNCAL	73	2	1,4	5	33	32,6	2950	0,0083	0,0055	0,0000	0,0000	0,0138	
ADOLFO VARGAS MORA	19409354	EL LARGUERO Y BOQUERON	4,0	PESCA	VDA. CHINCUA	ND	73	2	17	5	33	38,2	2837	0,0028	0,0028	0,0000	0,0000	0,0055	
CATALINA FONSECA RODRIGUEZ	23923556	EL MORTINO	2,0	PESCA	VDA. CHINCUA	ND	73	2	25,3	5	33	35,2	2800	0,0028	0,0020	0,0000	0,0000	0,0047	
CATALINA FONSECA RODRIGUEZ	23923556	EL MORTINO	2,0	PESCA	VDA. CHINCUA	LOS ALISOS	73	2	25,3	5	33	35,2	2800	0,0028	0,0020	0,7800	0,0000	0,7847	
ANA ALICIA LEMUS FORIGUA	23925096	SANTA INES	1,0	PESCA	VDA. CENTRO	ND	73	2	38,3	5	33	24,4	2766	0,0028	0,0008	0,0000	0,0000	0,0036	
FUENTE: QUEBRADA CHORRERA																			
DANIEL PATARROYO PATARROYO	4209958	PAN DE AZUCAR	3,0	PESCA	VDA. CARBONERA	ND	73	4	37,4	5	30	0,8	3183	0,0000	0,0039	0,7800	0,0000	0,7839	Paramo
DANIEL PATARROYO PATARROYO	4209958	LA PINUELA	6,0	PESCA	VDA. CARBONERA	ND	73	4	34,4	5	30	2,8	3158	0,0000	0,0039	0,7800	0,0000	0,7839	Paramo
LUIS OLIVERIO LIMAS	4211098	OJO DE AGUA	2,0	PESCA	HATO	ND	73	4	5,9	5	29	55,2	3242	0,0000	0,0020	0,0000	0,0000	0,0020	Paramo
LUIS CHAPARRO LEMUS	9636412	LA PINUELA	4,0	PESCA	VDA. EL HATO	ND	73	3	56,3	5	29	48,6	3330	0,0069	0,0047	0,0000	0,0000	0,0117	Paramo
MARTA DAZA	23925138	LA PINUELA	4,0	PESCA	VDA. EL HATO	ND	73	3	56	5	29	51,5	3309	0,0028	0,0008	0,0000	0,0000	0,0036	Paramo
ROSA HELENA RICO JIMENEZ	23926505	EL MORTINO	0,6	PESCA	VDA. CARBONERA	LA YERBABUENA	73	4	25,4	5	29	57,8	3226	0,0056	0,0000	0,0000	0,0000	0,0056	Paramo
LUIS ANTONIO VARGAS CARDOZO	4210811	EL MORTINO	7,5	PESCA	VDA. CARBONERA	ND	73	4	25,4	5	29	55	3226	0,0028	0,0039	0,0000	0,0000	0,0067	Paramo
LUIS ANTONIO VARGAS CARDOZO	4210811	EL MORTINO	7,5	PESCA	VDA. CARBONERA	ND	73	4	26,3	5	29	85,4	3253	0,0014	0,0039	0,0000	0,0000	0,0053	Paramo
BLANCA LILIA VARGAS VARGAS	52115463	EL ALISO	3,0	PESCA	VDA. CARBONERA	ND	73	4	28	5	29	55,4	3257	0,0000	0,0059	0,0000	0,0000	0,0059	Paramo
BLANCA LILIA VARGAS VARGAS	52115463	EL ALISO	3,0	PESCA	VDA. CARBONERA	ND	73	4	28,5	5	30	0,2	3202	0,0000	0,0059	0,0000	0,0000	0,0059	Paramo
ACUEDUCTO EL HATO	826003156 - 0	SAN CARLOS	ND	PESCA	VDA. EL HATO	LA PINUELA 1	73	3	53,6	5	29	45,9	3355	0,2896	0,1102	0,0000	0,0000	0,3998	
JULIO AQUILEO DAZA MORENO	1116172	PAN DE AZUCAR	2,0	PESCA	VDA. CARBONERA	ALJIBE PAN DE ZUCAR	73	4	31,3	5	29	55	3244	0,0444	0,0059	1,8300	0,0000	1,8803	Paramo

UNIDAD HIDROLÓGICA DEL RÍO PESCA

USUARIO	NUMERO DE IDENTIFICACIÓN	PREDIO	ÁREA (ha)	MUNICIPIO	VEREDA	FUENTE OBJETO DE CONCESIÓN	COORDENADAS GEOGRÁFICAS						CAUDAL ASIGNADO (l/s)					OBSERVACIÓN.	
							LONGITUD_(X)			LATITUD_(Y)			ASNM	DOMÉSTICO	PECUARIO	RIEGO	OTRO		TOTAL
PRO-ACUEDUCTO OJO DE AGUA	900346225-0	EL OJO DE AGUA	ND	PESCA	VDA. EL HATO	OJO DE AGUA	73	4	12,5	5	29	49,5	3286	0,1219	0,0000	0,0000	0,0000	0,1219	Paramo
ANA GABRIELA LOPEZ LEGUIZAMON	23924162	EL ROSAL	2,0	PESCA	VDA. CARBONERA	ND	73	4	39,4	5	30	17,1	3066	0,0000	0,0012	0,0000	0,0000	0,0012	
ANA GABRIELA LOPEZ LEGUIZAMON	23924162	EL ROSAL	2,0	PESCA	VDA. CARBONERA	ND	73	4	39,1	5	30	17,6	3069	0,0000	0,0047	0,0000	0,0000	0,0047	
FUENTE: QUEBRADA CODIES																			
HECTOR ALIRIO DAZA VARGAS	1055227445	EL CHORRO	ND	PESCA	VDA. TOBACA	EL CHORRO	73	0	47,5	5	36	28,7	2651	0,0167	0,0043	0,0915	0,0000	0,1124	
MARIELA DEL CARMEN VARGAS SALAMANCA	23924651	EL ARENAL, LAGUNETRA, LA CANADA, LO1, LO2	7,9	PESCA	VDA. TOBACA	EL CHORRO	73	0	47	5	36	29	2638	0,0000	0,0024	0,1215	0,0000	0,1239	
PROACUEDUCTO EL CHORRO	900238717-1	LOTE 2	70,0	PESCA	VDA. TOBACA	EL CHORRO	73	0	46,7	5	36	43,3	2647	0,5161	0,0354	0,0000	0,0000	0,5515	
WILLIAM HERNAN VARGAS SANTANA Y TITO ALFONSO VARGAS RODRIGUEZ	74377251-1053538131	EL LLANO	10,5	PESCA	VDA. TOBACA	PANTANITO EL CHORRO	73	0	46	5	36	30,8	2632	0,0000	0,1609	0,9300	0,0000	1,0909	
RAFAEL IGNACIO SALAMANCA	42210056		1,0	PESCA	VDA. TOBACA	PANTANITO EL CHORRO	73	0	46	5	36	30,8	2632	0,0000	0,0007	0,2340	0,0000	0,2347	
PABLO ALBERTO QUIJANO ROSELLI	17005099		5,0	PESCA	VDA. TOBACA	PANTANITO EL CHORRO	73	0	46	5	36	30,8	2632	0,0000	0,0024	0,7020	0,0000	0,7044	
MARIA DEL CARMEN CADENA MORENO	41330607	EL DURAZNO	ND	PESCA	VDA. TOBACA	PANTANITO EL CHORRO	73	0	46,4	5	36	36,8	2622	0,0139	0,0059	0,7020	0,0000	0,7218	
ELSA INES VARGAS	46358279	SAN JOSE	1,0	PESCA	VDA. TOBACA	ND	73	0	38,6	5	37	10,3	2550	0,0000	0,0020	0,7800	0,0000	0,7820	
LUIS ERNESTO HERNANDEZ FONSECA	17163598	LA SAUSA	2,0	PESCA	VDA. TOBACA	EL RANCHO	73	0	20,39	5	37	15,18	2541	0,0000	0,0063	1,2480	0,0000	1,2543	
LUIS ERNESTO HERNANDEZ FONSECA	17163598	LA SAUSA	2,0	PESCA	VDA. TOBACA	LA SAUSA	73	0	19,5	5	37	14,7	2542	0,0000	0,0016	0,3120	0,0000	0,3136	
MACEDONIO MORENO QUEVEDO	9636569	POTRERO 1	0,5	PESCA	VDA. TOBACA	ND	73	0	26,8	5	37	11,2	2541	0,0000	0,0012	0,3900	0,0000	0,3912	
VILLALDINA MORENO	23926585	POTRERO 1	0,5	PESCA	VDA. TOBACA	LA FUENTE	73	0	26,8	5	37	11,2	2541	0,0000	0,0012	0,3900	0,0000	0,3912	

4559 - 27 DIC 2019

Continuación Resolución No. _____ Página 73

UNIDAD HIDROLÓGICA DEL RÍO PESCA																			
USUARIO	NUMERO DE IDENTIFICACIÓN	PREDIO	ÁREA (ha)	MUNICIPIO	VEREDA	FUENTE OBJETO DE CONCESIÓN	COORDENADAS GEOGRÁFICAS						CAUDAL ASIGNADO (l/s)					OBSERVACIÓN.	
							LONGITUD_(X)	LATITUD_(Y)	ASNM	DOMÉSTICO	PECUARIO	RIEGO	OTRO	TOTAL					
FUENTE: QUEBRADA DERBARQUIRA																			
LUIS G. CAMARGO MALAVER	4210486	LOS OLIVOS	4,0	PESCA	VDA. NOCUATA	EL ALIZAL	73	4	39,7	5	35	48,5	3141	0,0000	0,0016	1,3068	0,0000	1,3084	Paramo
FREDY EMILIO TIBOCHA CAMARGO	9636335	LA VEGA	4,0	PESCA	VDA. SUANEME	QUEBRADA LAS MOYAS	73	3	39,3	5	35	42,6	2798	0,0069	0,0058	1,2078	0,0000	1,2206	
ESPERANZA RODRIGUEZ	23926611	EL ARAYAN	1,9	PESCA	VDA. SUANEME	QUEBRADA LOS CARRACOS	73	4	26,1	5	36	19,8	3105	0,0069	0,0058	0,4633	0,0000	0,4761	
MARIA TRINIDAD TENJO DE PLAZAS	23924830	EL OLIVO	7,0	PESCA	VDA. NOCUATA	EL TULPELO	73	5	3,9	5	34	58,2	3368	0,0167	0,0047	2,1780	0,0000	2,1993	Paramo
FREDY CAMARGO CAMARGO	9636035	MEXICO	2,0	PESCA	VDA. LLANO GRANDE	MEXICO	73	3	11,3	5	36	0,1	2632	0,0097	0,0039	0,7722	0,0000	0,7858	
ACUEDUCTO VOLCAN Y CHORRO PANTANO	826002508-5	ACUEDUCTO VOLCAN Y CHORRO	0,0	PESCA	VDA. NOCUATA	EL CHORRO PANTANO	73	5	6,6	5	34	58	3383	0,1462	0,0000	0,0000	0,0000	0,1462	Paramo
ACUEDUCTO VOLCAN Y CHORRO PANTANO	826002508-5	ACUEDUCTO VOLCAN Y CHORRO	0,0	PESCA	VDA. NOCUATA	ND	73	5	0,4	5	34	59,7	3335	0,1462	0,0000	0,0000	0,0000	0,1462	Paramo
GUSTAVO ERNESTO RODRIGUEZ	4210891	EL MANZANO	4,0	PESCA	VDA. SUANEME	QUEBRADA EL CARCAMO Y NACIMIENTO CHILCO	73	4	20,5	5	36	13,9	3049	0,0069	1,0285	1,2078	0,0000	2,2433	
GUSTAVO ERNESTO RODRIGUEZ	4210891	EL VERBERAL	4,0	PESCA	VDA. SUANEME	NACIMIENTO VERBENAL	73	4	21,7	5	36	15,1	3064	0,0344	0,0312	4,0590	0,0000	4,1246	
MARIA ESPERANZA RODRIGUEZ	23926611	SAN PEDRO SAN JOSE	5,0	PESCA	VDA. SUANEME	QUEBRADA LAS MONJAS	73	3	35,9	5	35	40,9	2784	0,0097	0,0047	1,5444	0,0000	1,5588	
ASOCIACION DE SUSCRIPTORES ACUEDUCTO VEREDAL DE SUANEME DE PESCA	900251261-7	NACIMIENTO OJO DE AGUA	ND	PESCA	VDA. SUANEME	NACIMIENTO OJO DE AGUA	73	4	9,7	5	36	24,8	3061	0,1763	0,0234	0,0000	0,0000	0,1997	
AGUSTIN HERRERA BOLIVAR	4211014	LA PLANADA	0,6	PESCA	VDA. NOCUATA	EL CARCEMO	73	4	59,3	5	36	50,1	3261	0,0028	0,0000	0,0000	0,0000	0,0028	Paramo
HUGO ANTONIO VARGAS PEREZ	4211259	EL MORAL	25,0	PESCA	VDA. NOCUATA	QUEBRADA LOS ALISOS	73	4	56,2	5	35	27,7	3257	0,0069	0,0000	0,0000	0,0000	0,0069	Paramo

281

4 5 5 9 - - - 2 7 DIC 2019

Continuación Resolución No. _____ Página 74

UNIDAD HIDROLÓGICA DEL RÍO PESCA

USUARIO	NUMERO DE IDENTIFICACIÓN	PREDIO	ÁREA (ha)	MUNICIPIO	VEREDA	FUENTE OBJETO DE CONCESIÓN	COORDENADAS GEOGRÁFICAS						CAUDAL ASIGNADO (l/s)					OBSERVACIÓN.	
							LONGITUD_(X)			LATITUD_(Y)			ASNM	DOMÉSTICO	PECUARIO	RIEGO	OTRO		TOTAL
RODOLFO PACHECO MALDONADO	4209852	SAN ANTONIO	2,0	PESCA	VDA. NOCUATA	ND	73	4	44	5	35	18	3219	0,0000	0,0000	0,7722	0,0000	0,7722	Paramo
RAFAEL CAMARGO	4210729	VALDILIA	3,0	PESCA	VDA. SUANEME	RIO PESCA	73	2	11,5	5	35	26	2585	0,0000	0,0078	1,2078	0,0000	1,2156	
ASOCIACION DE SUSCRIPTORES ACUEDUCTO VEREDAL DE SUANEME DE PESCA	900251261-7	OJO DE PARAMO	ND	PESCA	VDA. SUANEME	NACIMIENTO OJO DE PÁRAMO	73	4	37,4	5	36	56,5	3382	0,1434	0,0000	0,0000	0,0000	0,1434	
ASOCIACION DE SUSCRIPTORES ACUEDUCTO VEREDAL DE SUANEME DE PESCA	900251261-7	LOS FRAILES	ND	PESCA	VDA. SUANEME	QUEBRADA LOS FRAILES	73	4	57,7	5	36	39,1	3357	0,1434	0,0000	0,0000	0,0000	0,1434	
ASOCIACION DE SUSCRIPTORES ACUEDUCTO VEREDAL DE SUANEME DE PESCA	900251261-7	LOS FRAILES	ND	PESCA	VDA. SUANEME	QUEBRADA LOS FRAILES	73	4	56,8	5	36	42,1	3358	0,2150	0,0000	0,0000	0,0000	0,2150	
DELVER PACHECO VARGAS	9636444	EL VOLADOR	4,0	PESCA	VDA. NOCUATA	LAS MOYAS-EL CHORRO	73	4	12,1	5	35	49,1	2946	0,0111	0,0094	1,2078	0,0000	1,2283	
JUNTA ADMINISTRADORA TOMA DE REGADIO CULEBRERA VEREDA SUANEME DEL MUNICIPIO DE PESCA BOYACA	900305238-0			PESCA	VDA. SUANEME	Q. El Frayle	73	3	14	5	35	31	2680	0,0000	0,0000	3,4650	0,0000	3,4650	
FABIO ENRIQUE CAMARGO RODRIGUEZ	9636208	CULEBRERA	3,0	PESCA	VDA. SUANEME	ND	73	3	11,8	5	35	29,8	2694	0,0000	0,0039	1,5444	0,0000	1,5483	
CUSTODIO CAMARGO	5858595	CULEBRERO	5,0	PESCA	VDA. NOCUATA	LA CULEBRA	73	3	11,6	5	35	29,9	2694	0,0000	0,0000	1,5444	0,0000	1,5444	
LUIS ENRIQUE VARGAS FERRUCHO	9533313	EL ARRAYAN	22,0	PESCA	VDA. NOCUATA	ND	73	3	11,8	5	35	29,8	2694	0,0000	0,0078	3,6234	0,0000	3,6312	
GUSTAVO MARTINEZ BAYONA	9636536	SAN RAFAEL	2,0	PESCA	VDA. SUANEME	ND	73	2	53,8	5	35	28,2	2669	0,0000	0,0019	0,0000	0,0000	0,0019	
GUSTAVO MARTINEZ BAYONA	9636536	SALITRE	3,0	PESCA	VDA. SUANEME	ND	73	2	53,8	5	35	28,2	2669	0,0000	0,0058	0,0000	0,0000	0,0058	
HUMBERTO MARTINEZ BAYONA	1055226157	PEMCAL	2,0	PESCA	VDA. SUANEME	ND	73	2	53,8	5	35	28,2	2669	0,0000	0,0019	0,4356	0,0000	0,4375	
FABIO ENRIQUE CAMARGO RODRIGUEZ	9636208	LAS VUELTAS	1,0	PESCA	VDA. NOCUATA	ND	73	2	56,9	5	35	25,9	2650	0,0000	0,0012	0,7722	0,0000	0,7734	
RAFAEL MORENO PULIDO	4209698	ROSAL	4,5	PESCA	VDA. COMUNIDAD	LA PENITA	73	3	36,6	5	35	77,2	2846	0,0000	0,0039	0,0000	0,0000	0,0039	
LUIS G. CAMARGO MALAVER	4210486	LOS OLIVOS	4,0	PESCA	VDA. NOCUATA	ND	73	4	40,1	5	35	48,7	3150	0,0000	0,0016	1,3068	0,0000	1,3084	Paramo

UNIDAD HIDROLÓGICA DEL RÍO PESCA																			
USUARIO	NUMERO DE IDENTIFICACIÓN	PREDIO	ÁREA (ha)	MUNICIPIO	VEREDA	FUENTE OBJETO DE CONCESIÓN	COORDENADAS GEOGRÁFICAS						CAUDAL ASIGNADO (l/s)					OBSERVACIÓN.	
							LONGITUD_(X)			LATITUD_(Y)			ASNMM	DOMÉSTICO	PECUARIO	RIEGO	OTRO		TOTAL
MARIA ESPERANZA RODRIGUEZ	23926611	SAN PEDRO SAN JOSE	7,0	PESCA	VDA. SUANEME	ND	73	3	35,5	5	35	43	2797	0,0097	0,0047	0,0000	0,0000	0,0144	
ALBERTO FERRUCHO	4211234	LOS LAURELES	6,0	PESCA	VDA. SUANEME	ND	73	4	42,4	5	36	54,1	3392	0,0042	0,0039	4,6332	0,0000	4,6413	Paramo
ALBERTO FERRUCHO	4211234	PARAMO NORTE	6,0	PESCA	VDA. SUANEME	ND	73	4	33,8	5	36	48,2	3297	0,0000	0,0039	0,4356	0,0000	0,4395	Paramo
ALBERTO FERRUCHO	4211234	LOS LAURALES	6,0	PESCA	VDA. SUANEME	ND	73	4	28,9	5	36	44,4	3252	0,0042	0,0039	0,8712	0,0000	0,8793	Paramo
CATALINA MALDONADO TAMBO	23924854	EL UBAL	6,0	PESCA	VDA. NOCUATA	ND	73	4	56,9	5	35	31,1	3265	0,0000	0,0000	0,7722	0,0000	0,7722	Paramo
CATALINA MALDONADO TAMBO	23924854	EL UBAL	6,0	PESCA	VDA. NOCUATA	ND	73	5	2,3	5	35	29,8	3303	0,0000	0,0047	0,9266	0,0000	0,9313	Paramo
FRANCISCO TIBOCHA	4210231	LA SAUSA	1,5	PESCA	VDA. SUANEME	ND	73	3	32,8	5	35	48,9	2841	0,0000	0,0039	0,0000	0,0000	0,0039	
FRANCISCO TIBOCHA	4210231	LA SAUSA	1,5	PESCA	VDA. SUANEME	ND	73	3	31,5	5	35	49,6	2847	0,0000	0,0039	0,0000	0,0000	0,0039	
MIRYAN AVENDANO ZORRO	23925888	EL MANZANO	3,0	PESCA	VDA. SUANEME	ND	73	3	56	5	36	37,9	3098	0,0083	0,0031	2,3166	0,0000	2,3281	
RIGOBERTO MORENO BAUTISA	79944638	LAS MOLLAS	17,0	PESCA	VDA. SUANEME	ND	73	3	19	5	35	45,8	2837	0,0181	0,0031	0,0000	0,0000	0,0212	
HELBER VLADIMIR CAMARGO ZORRO	7164715	EL MORTINO 1	6,0	PESCA	VDA. SUANEME	LA FUENTE	73	3	36,4	5	36	35,9	3061	0,0000	0,0058	0,0000	0,0000	0,0058	
ACUEDUCTO EL BORRCHERAL	900233261-0	BORRACHERA L	0,0	PESCA	VDA. NOCUATA	EL BORRACHERO	73	4	53	5	35	22,3	3246	0,1462	0,0662	0,0000	0,0000	0,2125	Paramo
AGUSTIN HERRERA BOLIVAR	4211014	LA PLANADA	0,6	PESCA	VDA. NOCUATA	LA TOMA	73	4	43	5	36	31,8	3231	0,0028	0,0000	0,0000	0,0000	0,0028	Paramo
LUIS G. CAMARGO MALAVER	4210486	LOS OLIVOS	4,0	PESCA	VDA. NOCUATA	ND	73	4	36,1	5	35	53,1	3107	0,0000	0,0000	1,5444	0,0000	1,5444	Paramo
LUIS G. CAMARGO MALAVER	4210486	LOS OLIVOS	4,0	PESCA	VDA. NOCUATA	ND	73	4	37,2	5	35	51,5	3127	0,0000	0,0000	1,5444	0,0000	1,5444	Paramo
ELIECER CAMARGO AVENDAÑO	1116477	POTRERITO 2	1,0	PESCA	VDA. NOCUATA	ND	73	4	28,4	5	36	22	3132	0,0069	0,0051	0,0000	0,0000	0,0120	Paramo
ELIECER CAMARGO AVENDAÑO	1116477	POTRERITO 2	1,0	PESCA	VDA. NOCUATA	OJO DE AGUA	73	4	26,4	5	36	16,4	3113	0,0056	0,0047	0,0000	0,0000	0,0102	Paramo
LUIS BENIGNO BAYONA CHAPARRO	4210996	LAS CALES	4,0	PESCA	VDA. NOCUATA	ND	73	4	55,8	5	36	15,4	3322	0,0097	0,0000	0,0000	0,0000	0,0097	Paramo
DAVID VICENTE MALDONADO GUTIERREZ	1002604091	EL ALCAPARRO	4,0	PESCA	VDA. NOCUATA	ND	73	4	48,4	5	35	52,2	3146	0,0000	0,0000	1,2078	0,0000	1,2078	Paramo
DAVID VICENTE MALDONADO GUTIERREZ	1002604091	EL ALCAPARRO	4,0	PESCA	VDA. NOCUATA	ND	73	4	48,9	5	35	52	3158	0,0000	0,0000	0,8217	0,0000	0,8217	Paramo
DAVID VICENTE MALDONADO GUTIERREZ	1002604091	EL ALCAPARRO	4,0	PESCA	VDA. NOCUATA	ND	73	4	49,1	5	35	53,3	3157	0,0000	0,0000	0,3861	0,0000	0,3861	Paramo

4 5 5 9 - - - 2 7 DIC 2019

Continuación Resolución No. _____ Página 76

UNIDAD HIDROLÓGICA DEL RÍO PESCA

USUARIO	NUMERO DE IDENTIFICACION	PREDIO	ÁREA (ha)	MUNICIPIO	VEREDA	FUENTE OBJETO DE CONCESIÓN	COORDENADAS GEOGRÁFICAS						CAUDAL ASIGNADO (l/s)					OBSERVACIÓN.	
							LONGITUD_(X)			LATITUD_(Y)			ASNM	DOMÉSTICO	PECUARIO	RIEGO	OTRO		TOTAL
HUGO ANTONIO VARGAS PEREZ	4211259	EL MORAL	25,0	PESCA	VDA. NOCUATA	EL RAQUE	73	4	57	5	35	25,8	3273	0,0042	0,0019	0,0000	0,0000	0,0061	Paramo
HUGO ANTONIO VARGAS PEREZ	4211259	EL MORAL	25,0	PESCA	VDA. NOCUATA	LOS UVOS	73	4	57,7	5	35	26,5	3264	0,0042	0,0019	0,0000	0,0000	0,0061	Paramo
HUGO ANTONIO VARGAS PEREZ	4211259	EL MORAL	25,0	PESCA	VDA. NOCUATA	LAS CANAS	73	5	0,5	5	35	28	3281	0,0042	0,0019	0,0000	0,0000	0,0061	Paramo
HUGO ANTONIO VARGAS PEREZ	4211259	EL MORAL	25,0	PESCA	VDA. NOCUATA	LOS BARITOS	73	4	56,3	5	35	26,6	3259	0,0042	0,0019	0,0000	0,0000	0,0061	Paramo
HUGO ANTONIO VARGAS PEREZ	4211259	EL MORAL	25,0	PESCA	VDA. NOCUATA	LOS OLIVOS	73	4	55,8	5	35	25,7	3262	0,0042	0,0019	0,0000	0,0000	0,0061	Paramo
HUGO ANTONIO VARGAS PEREZ	4211259	EL MORAL	25,0	PESCA	VDA. NOCUATA	ND	73	4	55,7	5	35	26,4	3259	0,0042	0,0019	0,0000	0,0000	0,0061	Paramo
MAXIMINIO MALDONADO PACHECO	4210631	EL INGERTO	2,0	PESCA	VDA. NOCUATA	ND	73	4	46,7	5	35	20,4	3233	0,0000	0,0039	0,0000	0,0000	0,0039	Paramo
DELVER PACHECO VARGAS	9636444	LA LLANADA	0,6	PESCA	VDA. NOCUATA	EL BORRACHERO	73	4	43,1	5	35	26,6	3206	0,0042	0,0000	0,0653	0,0000	0,0695	Paramo
DELVER PACHECO VARGAS	9636444	LA LLANADA	0,6	PESCA	VDA. NOCUATA	ND	73	4	46,7	5	35	23,4	3233	0,0042	0,0039	0,0653	0,0000	0,0734	Paramo
HODET YUNIS ANGARITA	24102002	EL UVAL -LOS CARRIZOS	5,0	PESCA	VDA. NOCUATA	POZO AZUL	73	4	52,6	5	35	36,8	3194	0,0000	0,0078	1,3068	0,0000	1,3146	Paramo
JUNTA PRO-ACUEDUCTO NACIMIENTO LOS RINCONCES	900355654-5	BELLAVISTA	ND	PESCA	VDA. NOCUATA	ND	73	4	48,3	5	36	27	3279	0,2064	0,1169	0,0000	0,0000	0,3233	Paramo
MAXIMINIO MALDONADO PACHECO	4210631	EL INGERTO	2,0	PESCA	VDA. NOCUATA	LAS COPAS	73	4	46,7	5	35	23,2	3252	0,0000	0,0039	0,1307	0,0000	0,1346	Paramo
MAXIMINIO MALDONADO PACHECO	4210631	EL INGERTO	2,0	PESCA	VDA. NOCUATA	EL INGERTO	73	4	45,9	5	35	20,1	3227	0,0000	0,0039	0,0000	0,0000	0,0039	Paramo
TIBERIO HERNANDEZ TOBOS	9515160	LOS MORTINOS	6,0	PESCA	VDA. NOCUATA	ND	73	4	33,8	5	35	31,5	3094	0,0000	0,0031	0,0000	0,0000	0,0031	Paramo
JAIRO ANDRES OJEDA	74186382	SANTA INES	4,0	PESCA	VDA. CHINCUA	ND	73	5	9,4	5	35	7,4	2577	0,0000	0,0039	1,5444	0,0000	1,5483	Paramo
RODULFO PACHECO MALDONADO	4209852	SAN ANTONIO	2,0	PESCA	VDA. NOCUATA	ND	73	4	41,8	5	35	17,4	3207	0,0000	0,0023	0,0000	0,0000	0,0023	Paramo
RODULFO PACHECO MALDONADO	4209852	SAN ANTONIO	2,0	PESCA	VDA. NOCUATA	ND	73	4	43	5	35	15,1	3218	0,0000	0,0019	0,0000	0,0000	0,0019	Paramo
JOSE ALEXANDER PACHECO ESPANOL	9636358	EL BORRACHERA L	1,0	PESCA	VDA. NOCUATA	ND	73	4	49,9	5	35	20,4	3250	0,0111	0,0047	0,0000	0,0000	0,0158	Paramo
LUIS RAUL PEREZ TUNJO	4209883	LA MOYA	4,0	PESCA	VDA. NOCUATA	ND	73	4	56,7	5	35	3,2	3321	0,0167	0,0031	0,0000	0,0000	0,0198	Paramo
ELIECER CAMARGO AVENDAÑO	1116477	EL SARZAL	0,6	PESCA	VDA. NOCUATA	ND	73	4	21	5	36	6,8	3063	0,0000	0,0097	0,0000	0,0000	0,0097	Paramo

UNIDAD HIDROLÓGICA DEL RÍO PESCA																			
USUARIO	NUMERO DE IDENTIFICACIÓN	PREDIO	ÁREA (ha)	MUNICIPIO	VEREDA	FUENTE OBJETO DE CONCESIÓN	COORDENADAS GEOGRÁFICAS						CAUDAL ASIGNADO (l/s)					OBSERVACIÓN.	
							LONGITUD_(X)			LATITUD_(Y)			ASNMM	DOMÉSTICO	PECUARIO	RIEGO	OTRO		TOTAL
JUNTA ACUEDUCTO OJO DE AGUA LOS CEREZOS VEREDA NOCUA DEL MUNICIPIO DE PESCA BOYACA	900351731-6			PESCA	VDA. NOCUATA	OJO DE AGUA LOS CERESO	73	4	25	5	34	46	3125	0,0975	0,0000	0,0000	0,0000	0,0975	Paramo
ACUEDUCTO OJO DE AGUA	900291940-0	SAN LORENZO	0,0	PESCA	VDA. NOCUATA	OJO DE AGUA-SECTOR LAS MONJAS	73	3	56,2	5	35	13	2930	0,1147	0,0468	0,0000	0,0000	0,1614	
ACUEDUCTO SAN LORENZO-PEÑA-SAN JUAN	900252408-7	LAS MONJAS	ND	PESCA	VDA. NOCUATA	SAN LORENZO	73	3	31,1	5	35	22,5	2832	0,3369	0,0000	0,0000	0,0000	0,3369	
CARLOS ALFONSO MALDONADO MALDONADO	9636539	LOS TUNOS	1,0	PESCA	VDA. NOCUATA	ND	73	4	17,8	5	35	44,6	3024	0,0000	0,0039	0,0000	0,0000	0,0039	
ACUEDUCTO EL CORTADERAL DE LA VEREDA NOCUATA	900232504			PESCA	VDA. NOCUATA	ND	73	4	47,1	5	35	14,82	3239	0,3584	0,0000	0,0000	0,0000	0,3584	
FABIO ALBERTO PLAZAS ZORRO	4210715	OJO DE AGUA-SAN GABRIEL	2,0	PESCA	VDA. NOCUATA	OJO DE AGUA-LA SAUZA	73	3	51,3	5	35	33,3	2867	0,0000	0,0039	1,5444	0,0000	1,5483	
ACUEDUCTO EL SAGRARIO	900349760-3	EL SAGRARIO	ND	PESCA	VDA. NOCUATA	EL SAGRARIO	73	4	54,4	5	35	42,9	3261	0,1004	0,0545	0,0000	0,0000	0,1549	
ACUEDUCTO EL SAGRARIO	900349760-3	EL SAGRARIO	ND	PESCA	VDA. NOCUATA	EL UVAL	73	4	52,6	5	35	36,7	3223	0,1004	0,0557	0,0000	0,0000	0,1561	
RAFAEL LOPEZ	4210276	FUENTES	1,0	PESCA	VDA. NOCUATA	ND	73	3	34,4	5	35	22,5	2860	0,0000	0,0039	0,2317	0,0000	0,2356	
HUGO ANTONIO VARGAS PEREZ	4211259	SAN SALVADOR	ND	PESCA	VDA. NOCUATA	ND	73	4	21	5	35	29,5	3070	0,0000	0,0234	7,7220	0,0000	7,7454	
JOSE ANTONIO ESPAÑOL	4210000	EL ALISAL-MORTINO	1,0	PESCA	VDA. NOCUATA	ND	73	4	46,3	5	35	16,4	3230	0,0111	0,0039	0,0000	0,0000	0,0150	
FUENTE: QUEBRADA EL MODE																			
RUBEN DARIO CHAPARRO	4210559	ACUEDUCTO LA MINA	0,0	PESCA	VDA. MOCHAGA	EMILIA	73	1	24,6	5	35	14,2	2695	0,2236	0,0000	0,0000	0,0000	0,2236	
FUENTE: QUEBRADA EL OSO																			
JOSE AGUSTIN LUCERO	4210686	LAS VEGUITAS	14,0	PESCA	VDA. CARBONERA	QUEBRADA EL OSO	73	6	4,4	5	28	41,6	3303	0,0056	0,0007	0,8184	0,0000	0,8247	Paramo
JOSE AGUSTIN LUCERO	4210686	EL OSO	14,0	PESCA	VDA. CARBONERA	QUEBRADA EL OSO	73	6	4,4	5	28	41,6	3303	0,0056	0,0007	0,8184	0,0000	0,8247	Paramo

UNIDAD HIDROLÓGICA DEL RÍO PESCA																			
USUARIO	NUMERO DE IDENTIFICACIÓN	PREDIO	ÁREA (ha)	MUNICIPIO	VEREDA	FUENTE OBJETO DE CONCESIÓN	COORDENADAS GEOGRÁFICAS						CAUDAL ASIGNADO (l/s)					OBSERVACIÓN.	
							LONGITUD_(X)			LATITUD_(Y)			ASNMM	DOMÉSTICO	PECUARIO	RIEGO	OTRO		TOTAL
AMELIO RODRIGUEZ	4209881	MONSERRATE	6,0	PESCA	VDA. CARBONERA	QUEBRADA EL OSO	73	6	3,7	5	28	49,9	3247	0,0000	0,0024	1,3640	0,0000	1,3664	Paramo
MARTIN HERNANDO BOLIVAR	19393479	MONSERRATE	4,0	PESCA	VDA. CARBONERA	QUEBRADA EL OSO	73	6	3,7	5	28	49,9	3247	0,0000	0,0029	0,0000	0,0000	0,0029	Paramo
BENJAMIN GUTIERREZ HERRERA	4211927	EL RAQUE	4,0	PESCA	VDA. CARBONERA	QUEBRADA EL OSO	73	6	4,6	5	28	35,4	3305	0,0459	0,0000	1,5128	0,0000	1,5587	Paramo
FUENTE: QUEBRADA EL PERICO																			
JAIRO ANTONIO MILLAN	4210440	LAS QUEBRADAS	6,0	PESCA	VDA. CHAGUATA	ND	73	5	26,5	5	32	43,6	3077	0,0000	0,0051	0,4680	0,0000	0,4731	
FUENTE: QUEBRADA GRANDE																			
JOSE MIGUEL BOCACHICA	4210893	EL ARRAYAN	0,3	PESCA	VDA. CHAVIGA	QUEBRADA GRANDE	73	3	6,7	5	30	20,6	3229	0,0000	0,0016	0,0000	0,0000	0,0016	Paramo
PROACUEDUCTO SECTOR CENTRO VEREDA CHAVIGA DEL MUNICIPIO DE PESCA BOYACA	900293475-6	NA	NA	PESCA	VDA. CHAVIGA	QUEBRADA GRANDE	73	3	10	5	30	25	3195	0,8125	0,0000	0,0000	0,0000	0,8125	Paramo
MYRIAM DEL CARMEN LIMAS	23925896	LA PINUELA	1,0	PESCA	VDA. CHAVIGA	ND	73	2	56,4	5	30	37,4	3241	0,0083	0,0039	0,4400	0,0000	0,4523	Paramo
NESTOR DANILO GONZALEZ	1055226653	LA PENA	4,0	PESCA	VDA. CHAVIGA	ND	73	3	2,1	5	30	26,2	3271	0,0000	0,0059	0,0880	0,0000	0,0939	Paramo
JAIME JOYA MOGOLLON	4210208	LA PINUELA	3,0	PESCA	VDA. CHAVIGA	ND	73	2	56,4	5	30	37,4	3241	0,0222	0,0315	0,0000	0,0000	0,0537	Paramo
JOSE MIGUEL BOCACHICA	4210893	EL ARRAYAN	0,3	PESCA	VDA. CHAVIGA	ND	73	3	5,3	5	30	21,3	3237	0,0000	0,0016	0,0000	0,0000	0,0016	Paramo
ERNESTO SOLER RICO	4210436	EL ALJIBE	1,0	PESCA	VDA. EL HATO	ND	73	3	14,4	5	30	20,1	3229	0,0000	0,0016	0,0000	0,0000	0,0016	Paramo
INSTITUCION EDUCATIVA EL HATO	900298790-4	INSTITUCION EDUCATIVA	0,6	PESCA	VDA. EL HATO	ND	73	3	44,7	5	30	47,5	2629	0,2867	0,0000	0,0000	0,0000	0,2867	
JUNTA BORRACHERAL	900256346-7	EL POTRERITO	ND	PESCA	VDA. EL HATO	ND	73	3	9,7	5	30	9	3192	0,1362	0,0748	0,0000	0,0000	0,2110	
JUNTA BORRACHERAL	900256346-7	EL POTRERITO	ND	PESCA	VDA. EL HATO	ND	73	3	17,9	5	30	21,7	3203	0,1362	0,0748	0,0000	0,0000	0,2110	
JUNTA BORRACHERAL	900256346-7	EL POTRERITO	ND	PESCA	VDA. EL HATO	ND	73	3	15,1	5	30	21,1	3239	0,1362	0,0748	0,0000	0,0000	0,2110	

4559 - - - 27 DIC 2019

Continuación Resolución No. _____ Página 79

UNIDAD HIDROLÓGICA DEL RÍO PESCA																				
USUARIO	NUMERO DE IDENTIFICACION	PREDIO	ÁREA (ha)	MUNICIPIO	VEREDA	FUENTE OBJETO DE CONCESIÓN	COORDENADAS GEOGRÁFICAS						CAUDAL ASIGNADO (l/s)					OBSERVACIÓN.		
							LONGITUD_(X)			LATITUD_(Y)			ASN	DOMÉSTICO	PECUARIO	RIEGO	OTRO		TOTAL	
JUNTA BORRACHERAL	900256346-7	EL POTRERITO	ND	PESCA	VDA. EL HATO	EL BORRACHERAL 1	73	3	15,1	5	30	20,2	3256	0,1434	0,0787	0,0000	0,0000	0,2221		
JORGE ALIRIO VASQUEZ ROLDAN	4211252	LA PINUELA	8,0	PESCA	VDA. CHAVIGA	ND	73	2	56,4	5	30	36,7	3241	0,0000	0,0039	0,8800	0,0000	0,8839	Paramo	
REINALDO RODRIGUEZ	4210629	EL ARENAL	3,0	PESCA	VDA. CHAVIGA	ND	73	2	46,6	5	30	36,3	3255	0,0000	0,0031	1,0000	0,0000	1,0031	Paramo	
REINALDO RODRIGUEZ	4210629	EL ARENAL	3,0	PESCA	VDA. CHAVIGA	ND	73	2	47,4	5	30	35,7	3262	0,0000	0,0031	0,8300	0,0000	0,8331	Paramo	
REINALDO RODRIGUEZ	4210629	EL ARENAL	3,0	PESCA	VDA. CHAVIGA	ND	73	2	46,7	5	30	35,4	3262	0,0000	0,0031	0,6100	0,0000	0,6131	Paramo	
RODRIGO AMAYA RODRIGUEZ	9636500	EL ARENAL	1,2	PESCA	VDA. CHAVIGA	ND	73	2	48,5	5	30	36,8	3265	0,0056	0,0000	0,0000	0,0000	0,0056	Paramo	
LUIS GABRIEL LIMAS	4211273	EL TINTO	4,0	PESCA	VDA. CHAVIGA	ND	73	3	1,5	5	30	19,1	3262	0,0000	0,0020	0,0000	0,0000	0,0020	Paramo	
LUIS GABRIEL LIMAS	4211273	LOS COLORADOS	1,2	PESCA	VDA. CHAVIGA	ND	73	3	4,2	5	30	8,7	3286	0,0000	0,0020	0,0000	0,0000	0,0020	Paramo	
INOCENCIA BOCACHICA	23923404	AMARILLAS	2,5	PESCA	VDA. CHAVIGA	ND	73	3	6,9	5	29	49,5	3378	0,0473	0,0047	0,0000	0,0000	0,0520	Paramo	
TEODOCIA PULDIO DE BAYONA	23923054	LA PILA	4,0	PESCA	VDA. EL HATO	ND	73	3	26	5	30	11,8	3263	0,0139	0,0031	0,7800	0,0000	0,7970	Paramo	
LUGO ALFONSO JOYA	1055227097	LA ESPERANZA-BUENA VISTA	0,7	PESCA	VDA. EL HATO	ND	73	3	42,4	5	31	8,3	2906	0,0000	0,0016	0,0880	0,0000	0,0896		
TEODOCIA PULDIO DE BAYONA	23923054	LA PILA	4,0	PESCA	VDA. EL HATO	EL ALISO	73	3	25,5	5	30	14,2	3256	0,0056	0,0031	0,4680	0,0000	0,4767	Paramo	
FUENTE: QUEBRADA GUACHAL																				
PROACUEDUCTO TINTAL	900240069	ACUEDUCTO TINTAL	0,0	PESCA	VDA. CORAZON	LOS TINTILLOS	73	5	57,6	5	32	55,7	3421	0,3326	0,0000	0,0000	0,0000	0,3326	Paramo	
LUISA EMILIA SANCHEZ CAMARGO	23926361	LA LIBERTAD	2,6	PESCA	VDA. CORAZON	EL GUACHA	73	5	33,6	5	33	0,7	3293	0,0000	0,0000	0,3860	0,0000	0,3860	Paramo	
RODOLFO QUEVEDO	9636145	EL PLANITO	8,0	PESCA	VDA. CORAZON	ND	73	5	46,2	5	33	34,5	3319	0,0056	0,0030	0,0000	0,0000	0,0085	Paramo	
LUIS ANTONIO CHAPARRO FERRUCHO	17172790	TOMA EL BORRACHERO	0,0	PESCA	VDA. TINTAL	ND	73	5	14,3	5	33	24	3089	0,0181	0,0000	0,0000	0,0000	0,0181		
BENJAMIN GUTIERREZ HERRERA	4209902	EL ENCERILLO Y EUCALIPTO	2,5	PESCA	VDA. CORAZON	ND	73	5	46,4	5	33	34,6	3324	0,0000	0,0030	0,8294	0,0000	0,8324	Paramo	
LUIS ANTONIO CHAPARRO FERRUCHO	17172790	TOMA EL BORRACHERO	0,0	PESCA	VDA. TINTAL	ND	73	5	17,4	5	33	28,8	3106	0,0194	0,0000	0,0000	0,0000	0,0194		
LUISA EMILIA SANCHEZ CAMARGO	23926361	RURAL	2,6	PESCA	VDA. CORAZON	EL GUACHAL	73	5	33,5	5	33	1	2930	0,0000	0,0030	0,3860	0,0000	0,3890	Paramo	

4 5 5 9 - - - 2 7 DIC 2019

Continuación Resolución No. _____ Página 80

UNIDAD HIDROLÓGICA DEL RÍO PESCA																			
USUARIO	NUMERO DE IDENTIFICACIÓN	PREDIO	ÁREA (ha)	MUNICIPIO	VEREDA	FUENTE OBJETO DE CONCESIÓN	COORDENADAS GEOGRÁFICAS						CAUDAL ASIGNADO (l/s)					OBSERVACIÓN.	
							LONGITUD_(X)			LATITUD_(Y)			ASNMM	DOMÉSTICO	PECUARIO	RIEGO	OTRO		TOTAL
JUAN CARLOS GUTIERREZ MORENO	74334616	MORTINO	2,0	PESCA	VDA. CORAZON	PENAS NEGRAS	73	5	31,4	5	33	34,7	3225	0,0000	0,0030	0,9199	0,0000	0,9228	Paramo
ELEUTERIA QUEVEDO	4209684	EL ALISAL	5,0	PESCA	CORAZON	ND	73	5	29	5	33	20,6	3182	0,0000	0,0000	0,4976	0,0000	0,4976	
JOSE EDGAR SANCHEZ	4210593	EL PINO	12,0	PESCA	VDA. CORAZON	EL ESCURIDERO	73	5	18,5	5	33	25	3118	0,0097	0,0030	1,7644	0,0000	1,7770	Paramo
PEDRO ELIAS MARTINEZ	4210761	EL BORRACHERO	0,7	PESCA	VDA. TINTAL	EL BORRACHERO	73	5	9,3	5	33	21,8	3060	0,0000	0,0045	0,2322	0,0000	0,2367	
FLOR FERRUCHO	46382190	EL ESPINO	4,5	PESCA	VDA. CORAZON	ND	73	5	31,3	5	33	34,8	3223	0,0056	0,0000	0,3318	0,0000	0,3373	Paramo
FLOR FERRUCHO	46382190	EL ESPINO	4,5	PESCA	VDA. CORAZON	ND	73	5	31,8	5	33	35,4	3229	0,0028	0,0045	0,0000	0,0000	0,0072	Paramo
LUIS ALIRIO GUTIERREZ LOPEZ	9636532	EL CARRIZO	4,0	PESCA	VDA. CORAZON	LAS CUCARACHAS	73	5	52	5	33	27	3363	0,0083	0,0021	0,3318	0,0000	0,3422	Paramo
LUIS ALIRIO GUTIERREZ LOPEZ	9636532	ARBOLOCO	2,0	PESCA	VDA. TINTAL	ALISO	73	5	36,3	5	33	20,3	3231	0,0056	0,0045	0,0000	0,0000	0,0100	Paramo
ADONAI PIRAJAN	4210322	EL BORRACHERO	1,4	PESCA	VDA. CORAZON	SABA	73	5	14,5	5	33	25,4	3102	0,0000	0,0015	0,5881	0,0000	0,5896	
LUIS ANTONIO CHAPARRO FERRUCHO	17172790	EL BORRACHERO	4,0	PESCA	VDA. TINTAL	ND	73	5	3,7	5	33	21,8	3032	0,0000	0,0045	0,0000	0,0000	0,0045	
HERNANDO SORACA PIRAJAN	4211486	TOMA EL HIGUERON	3,0	PESCA	VDA. CORAZON	EL HIGUERON	73	5	17,5	5	33	28,8	3119	0,0000	0,0000	0,9953	0,0000	0,9953	Paramo
FLOR ANGELA MORENO	23923881	PENA NEGRA	0,6	PESCA	VDA. CORAZON	PENA NEGRA	73	5	40,7	5	33	37,3	3288	0,0028	0,0036	0,0000	0,0000	0,0063	Paramo
FLOR ANGELA MORENO	23923881	AGUA NEGRA	0,6	PESCA	VDA. CORAZON	PENAS NEGRAS	73	5	46,7	5	33	41,6	3343	0,0056	0,0000	0,0000	0,0000	0,0056	Paramo
LIBARDO GUTIERREZ	4210367	LA CRUZ	0,6	PESCA	VDA. CORAZON	ND	73	5	43	5	33	35,8	3302	0,0000	0,0018	0,3529	0,0000	0,3547	Paramo
HECTOR JULIO CHAPARRO MALDONADO	9636176	MORTINO	1,0	PESCA	VDA. CORAZON	PENAS NEGRAS	73	5	31	5	33	33,9	3224	0,0000	0,0030	0,1659	0,0000	0,1688	Paramo
JUAN CARLOS GUTIERREZ MORENO	74334616	PENA NEGRA	1,5	PESCA	VDA. CORAZON	PENAS NEGRAS	73	5	46,7	5	33	41,6	3343	0,0056	0,0030	0,8822	0,0000	0,8907	Paramo
JUAN CARLOS GUTIERREZ MORENO	74334616	LOS MORTINOS	2,0	PESCA	VDA. CORAZON	PENAS NEGRAS	73	5	46,7	5	33	41,6	3343	0,0069	0,0000	0,0000	0,0000	0,0069	Paramo
BLANCA FLORALBA MELO NIETO	1055226465	LOS RAQUEZ	1,5	PESCA	VDA. CORAZON	PENAS NEGRAS	73	5	38,4	5	33	38,1	3272	0,0000	0,0030	0,8822	0,0000	0,8851	Paramo
SENEG GUTIERREZ	4210058	LA CRUZ	0,3	PESCA	VDA. CORAZON	PENAS NEGRAS	73	5	46,4	5	33	34,6	3324	0,0000	0,0015	0,0000	0,0000	0,0015	Paramo
BEATRIZ MORENO MORENO	23926850	LOS ESPINOS	2,0	PESCA	VDA. CORAZON	ND	73	5	31,8	5	33	36,6	3232	0,0000	0,0036	1,1762	0,0000	1,1798	Paramo

4 5 5 9 - - - 2 7 DIC 2019

Continuación Resolución No. _____ Página 81

UNIDAD HIDROLÓGICA DEL RÍO PESCA																			
USUARIO	NUMERO DE IDENTIFICACIÓN	PREDIO	ÁREA (ha)	MUNICIPIO	VEREDA	FUENTE OBJETO DE CONCESIÓN	COORDENADAS GEOGRÁFICAS						CAUDAL ASIGNADO (l/s)					OBSERVACIÓN.	
							LONGITUD_(X)			LATITUD_(Y)			ASNMM	DOMÉSTICO	PECUARIO	RIEGO	OTRO		TOTAL
LUIS ALIRIO GUTIERREZ LOPEZ	9636532	ARBOLOCO	2,0	PESCA	TINTAL	EL RINCON	73	5	32,1	5	33	17,2	3207	0,0028	0,0018	0,0995	0,0000	0,1041	Paramo
JUSTINIANO QUEVEDO	4209860	LOS ALPES	10,0	PESCA	VDA. CORAZON	YERBABUENA	73	6	4,4	5	32	57,7	3451	0,0000	0,0030	0,9199	0,0000	0,9228	Paramo
PEDRO ARTURO SILVA LOPEZ	4211563	TOMA VEREDA CORAZON	2,0	PESCA	VDA. CORAZON	ND	73	5	31,3	5	33	52,2	3322	0,0459	0,0015	0,0000	0,0000	0,0474	Paramo
LUIS ANTONIO CHAPARRO FERRUCHO	17172790	TOMA EL BORRACHERO	0,0	PESCA	VDA. TINTAL	ND	73	5	17,2	5	33	28,3	3124	0,0181	0,0000	0,0000	0,0000	0,0181	
LILIA ESPERANZA MARTINEZ PIRAZAN	23927086	EL ASENILLO	8,0	PESCA	VDA. TINTAL	ND	73	5	9,4	5	33	8,2	3169	0,0083	0,0024	0,0000	0,0000	0,0107	Paramo
JUNTA ADMINISTRADORA DEL ACUEDUCTO LOS HERVIDEROS DE LA VEREDA PUERTA CHIQUITA, SECTOR CALIZAS DEL MUNICIPIO DE PESCA	900246461-3	ND		PESCA	VDA. PUERTA CHIQUITA	NACIMIENTO	73	6	48	5	28	33	3560	0,6953	0,0000	0,0000	0,0000	0,6953	Paramo
MARIA FRUCTOSA QUEVEDO	23924721	EL GUACHAL	4,0	PESCA	VDA. CORAZON	ND	73	6	18,4	5	32	43,3	3560	0,0000	0,0045	0,1991	0,0000	0,2035	Paramo
JOSE EDGAR SANCHEZ	4210593	EL PINO	12,0	PESCA	VDA. CORAZON	ALJIBE EL BORRACHERAL	73	5	17,2	5	33	28,4	3117	0,0097	0,0030	1,7644	0,0000	1,7770	Paramo
ANA LIBIA MARTINEZ FONSECA	23925647	EL TRIANGULO	6,0	PESCA	VDA. CORAZON	EL TRIANGULO	73	5	5,6	5	33	36,5	3102	0,0000	0,0030	0,5881	0,0000	0,5911	Paramo
WILLIAN ALBERTO SANCHEZ SANCHEZ	4211931	LA LAGUNA	0,3	PESCA	VDA. CORAZON	ND	73	6	7,1	5	32	55,1	3458	0,0056	0,0030	0,3318	0,0000	0,3403	Paramo
ABEL MARTINEZ JIMENEZ	9635714	LOS BALCONES	4,0	PESCA	VDA. CORAZON	ND	73	5	59,5	5	32	28,1	3452	0,0000	0,0030	0,3318	0,0000	0,3347	Paramo
FLOR ANGELA MORENO	23923881	LA CRUZ	1,5	PESCA	VDA. CORAZON	ND	73	5	40,8	5	33	37,1	3288	0,0000	0,0015	0,8822	0,0000	0,8837	Paramo
LUIS ARSENIO TAMBO	4210872	YERBABUENA	3,3	PESCA	VDA. PUERTA CHIQUITA	ND	73	6	4,3	5	32	53,4	3465	0,0000	0,0059	8,2940	0,0000	8,2999	Paramo
LUIS ARSENIO TAMBO	4210872	YERBABUENA	3,3	PESCA	VDA. PUERTA CHIQUITA	ND	73	6	3,5	5	32	53,9	3458	0,0000	0,0059	8,2940	0,0000	8,2999	Paramo
ABEL MARTINEZ JIMENEZ	9635714	LOS BALCONES	4,0	PESCA	VDA. PUERTA CHIQUITA	ND	73	5	56,1	5	32	29,2	3430	0,0000	0,0030	0,1659	0,0000	0,1688	Paramo
ABEL MARTINEZ JIMENEZ	9635714	LOS BALCONES	4,0	PESCA	PUERTA CHIQUITA	ND	73	5	56,2	5	32	29,3	3430	0,0000	0,0030	0,1659	0,0000	0,1688	Paramo

285

UNIDAD HIDROLÓGICA DEL RÍO PESCA

USUARIO	NUMERO DE IDENTIFICACIÓN	PREDIO	ÁREA (ha)	MUNICIPIO	VEREDA	FUENTE OBJETO DE CONCESIÓN	COORDENADAS GEOGRÁFICAS						CAUDAL ASIGNADO (l/s)					OBSERVACIÓN.		
							LONGITUD_(X)			LATITUD_(Y)			ASNM	DOMÉSTICO	PECUARIO	RIEGO	OTRO		TOTAL	
RODOLFO QUEVEDO	9636145	LA ESMERALDA	0,6	PESCA	VDA. CORAZON	ND	73	5	59,8	5	32	55,7	3436	0,0000	0,0024	0,0000	0,0000	0,0000	0,0024	Paramo
RODOLFO QUEVEDO	9636145	LA ESMERALDA	0,6	PESCA	VDA. CORAZON	ND	73	6	0,8	5	32	55,6	3447	0,0000	0,0000	0,1991	0,0000	0,0000	0,1991	Paramo
MARIA FRUCTOSA QUEVEDO	23924721	EL GUACHAL	4,0	PESCA	VDA. CORAZON	ND	73	6	16,2	5	32	47,8	3528	0,0000	0,0030	1,3270	0,0000	0,0000	1,3300	Paramo
FUENTE: QUEBRADA LA CAÑADA																				
ACUEDUCTO GAQUE LAS CANAS	900459658-1	ESCUELA 2	ND	PESCA	VDA. BUTAGA	QUEBRADA EL GAQUE LAS CANAS	73	7	34,2	5	28	28,7	3269	0,8458	0,4644	0,0000	0,0000	0,0000	1,3102	
FUENTE: QUEBRADA LA CHORRERA																				
JUNTA PROACUEDUCTO LOS CHORROS VEREDA BUTAGA DEL MUNICIPIO DE PESCA	900277710-5	NA	0,0	PESCA	VDA. BUTAGA	QUEBRADA LAS CHORRERA	73	7	36	5	29	19	3439	0,6021	0,0000	0,0000	0,0000	0,0000	0,6021	Paramo
NOEL ANTONIO RIVERA SORACA	19146489	GRANADILLOS	12,0	PESCA	VDA. BUTAGA	QUEBRADA LOS CHORROS	73	7	31,8	5	29	14,4	3379	0,0459	0,0236	0,0000	0,0000	0,0000	0,0695	Paramo
FUENTE: QUEBRADA LA CRUZ																				
HERNANDO GUTIERREZ	17059179	SAN LUIS	5,0	PESCA	VDA. BUTAGA	LA CASCADA	73	6	27,7	5	30	49,1	3363	0,0139	0,0079	1,1000	0,0000	0,0000	1,1218	Paramo
HERNANDO GUTIERREZ	17059179	SAN LUIS	5,0	PESCA	VDA. BUTAGA	EL MANANTIAL	73	6	25,5	5	30	43,3	3309	0,0139	0,0079	1,0560	0,0000	0,0000	1,0778	Paramo
FUENTE: QUEBRADA LA HIGUERA																				
RAFAEL MORENO PULIDO	4209698	ROSAL	4,5	PESCA	VDA. COMUNIDAD	QUEBRADA LA CABRERA	73	3	42,7	5	34	33,6	2849	0,0000	0,0039	0,0000	0,0000	0,0000	0,0039	
ANA ROCIO FERRUCHO	23927374	LOS ALPES	2,3	PESCA	VDA. COMUNIDAD	QUEBRADA	73	3	42,7	5	34	33,6	2849	0,0000	0,0031	0,0000	0,0000	0,0000	0,0031	
WILSON PACHECO CHAPARRO	9635650	SAN ANTONIO	6,0	PESCA	VDA. CORAZON	ND	73	5	2,9	5	34	42	3265	0,0111	0,0039	1,8240	0,0000	0,0000	1,8390	Paramo
ACUEDUCTO VOLCAN Y CHORRO PANTANO	826002508-5	ACUEDUCTO	0,0	PESCA	VDA. NOCUATA	EL CHORRO PANTANO	73	4	57,9	5	34	37,5	3316	0,2925	0,0000	0,0000	0,0000	0,0000	0,2925	Paramo
GUSTAVO FERRUCHO CHAPARRO	4209582	PENA	1,5	PESCA	VDA. COMUNIDAD	ND	73	3	53,4	5	34	29,9	2918	0,0028	0,0020	0,0000	0,0000	0,0000	0,0047	
MISAEAL ALBA VAQUEN	1116475	SAUS	0,7	PESCA	VDA. COMUNIDAD	ND	73	3	47,1	5	34	32,6	2891	0,0000	0,0020	0,0000	0,0000	0,0000	0,0020	
GUSTAVO FERRUCHO CHAPARRO	4209582	SAN LUIS	0,8	PESCA	VDA. COMUNIDAD	ND	73	4	8,9	5	34	24,5	3040	0,0042	0,0000	0,0000	0,0000	0,0000	0,0042	

4559 - - - 27 DIC 2019

Continuación Resolución No. _____ Página 83

UNIDAD HIDROLÓGICA DEL RÍO PESCA																			
USUARIO	NUMERO DE IDENTIFICACIÓN	PREDIO	ÁREA (ha)	MUNICIPIO	VEREDA	FUENTE OBJETO DE CONCESIÓN	COORDENADAS GEOGRÁFICAS						CAUDAL ASIGNADO (l/s)					OBSERVACIÓN.	
							LONGITUD_(X)			LATITUD_(Y)			ASN	DOMÉSTICO	PECUARIO	RIEGO	OTRO		TOTAL
RAFAEL MORENO PULIDO	4209698	ROSAL	4,5	PESCA	VDA. COMUNIDAD	ND	73	3	43,1	5	34	29,1	2851	0,0000	0,0031	0,0000	0,0000	0,0031	
GENARO TENJO	4210165	EL RINCON	1,0	PESCA	VDA. COMUNIDAD	ND	73	3	52,3	5	34	19,4	2906	0,0000	0,0039	0,0000	0,0000	0,0039	
JACINTO PACHECO	4210094	CANADA	2,0	PESCA	VDA. COMUNIDAD	ND	73	3	59	5	34	13,3	2957	0,0000	0,0039	0,0000	0,0000	0,0039	
JUAN GABRIEL PACHON	7301668	PRADO	1,0	PESCA	VDA. COMUNIDAD	ND	73	4	0,1	5	34	14,5	2951	0,0000	0,0039	0,0000	0,0000	0,0039	
GLORIA INELDA TENJO PACHECO	23927364	EL RINCON	0,5	PESCA	VDA. COMUNIDAD	ND	73	3	52,3	5	34	19,4	2918	0,0000	0,0020	0,0000	0,0000	0,0020	
CARLOS JULIO PIRAJAN	79203466	EL RINCON	1,0	PESCA	VDA. COMUNIDAD	ND	73	3	52,3	5	34	19,4	2918	0,0000	0,0039	0,0000	0,0000	0,0039	
ALICIA CHAPARRO PARADA	23924771	SAN LUIS	2,0	PESCA	VDA. COMUNIDAD	ND	73	4	1,8	5	34	27,9	2970	0,0028	0,0039	0,0000	0,0000	0,0067	
JUAN GABRIEL PACHON	7301668	PRADO 1	4,0	PESCA	VDA. COMUNIDAD	ND	73	4	0	5	34	13,9	2953	0,0000	0,0039	0,0000	0,0000	0,0039	
ALICIA CHAPARRO PARADA	23924771	LA PRADERA	4,0	PESCA	VDA. COMUNIDAD	ND	73	3	57,2	5	34	25,2	2924	0,0000	0,0039	0,0000	0,0000	0,0039	
JOSE MISAEL ALBA BAYONA	1116475	EL GACAL	0,0	PESCA	VDA. CORAZON	ND	73	4	53,1	5	34	48,4	3267	0,0000	0,0039	0,0000	0,0000	0,0039	Paramo
HECTOR ARMINTO CHAPARRO	4210449	SANTA BARBARA - EL MOLINO	6,0	PESCA	VDA. CORAZON	ND	73	4	33	5	34	20,8	3125	0,0111	0,0039	0,5720	0,0000	0,5870	Paramo
HECTOR FABIO CHAPARRO	9636381	LOS ALCAPARROS	3,5	PESCA	VDA. CORAZON	ND	73	4	37,3	5	34	16,5	3106	0,0000	0,0000	0,4400	0,0000	0,4400	Paramo
HECTOR FABIO CHAPARRO	9636381	SANTA BARBARA	3,0	PESCA	VDA. CORAZON	ND	73	4	34,6	5	34	24,8	3142	0,0000	0,0039	0,0000	0,0000	0,0039	Paramo
FUENTE: QUEBRADA LECHUGAL																			
ANA ISABEL RIANO	23926571	SAN ANTONIO	2,0	PESCA	VDA. BUTAGA	MAL PASO	73	5	45,8	5	30	0,8	2960	0,0028	0,0031	0,0000	0,0000	0,0059	
CARLOS ALBERTO LIMAS	6773380	LAS CALES 2	3,0	PESCA	VDA. BUTAGA	QUEBRADA EL PESCADERO	73	6	25,8	5	29	59,6	3154	0,0056	0,0059	2,0000	0,0000	2,0115	Paramo
CARLOS ALBERTO LIMAS	6773380	LAS CALES 2	2,0	PESCA	VDA. BUTAGA	QUEBRADA LAS CALES	73	6	23,1	5	30	6	3136	0,0028	0,0059	0,7800	0,0000	0,7887	Paramo
CARLOS ALBERTO LIMAS	6773380	LAS CALES 2	2,0	PESCA	VDA. BUTAGA	QUEBRADA LAS CALES	73	6	21,3	5	30	5,4	3128	0,0028	0,0000	0,7800	0,0000	0,7828	Paramo
ELOISA FARIAS PEDRAZA	4209815	EL ALTO DEL POZO	3,0	PESCA	VDA. BUTAGA	QUEBRADA MATAGNA	73	7	2,4	5	30	47,4	3562	0,0000	0,0039	0,0000	0,0000	0,0039	Paramo
ALEXANDER ESPITIA HERRERA	79624553	LOTE N° 5 LOTE N°4	3,0	PESCA	VDA. BUTAGA	ND	73	6	39,1	5	29	53,8	3233	0,0000	0,0079	2,0000	0,0000	2,0079	Paramo

4 5 5 9 - - - 2 7 DIC 2019

Continuación Resolución No. _____ Página 84

UNIDAD HIDROLÓGICA DEL RÍO PESCA

USUARIO	NUMERO DE IDENTIFICACIÓN	PREDIO	ÁREA (ha)	MUNICIPIO	VEREDA	FUENTE OBJETO DE CONCESIÓN	COORDENADAS GEOGRÁFICAS						CAUDAL ASIGNADO (l/s)					OBSERVACIÓN.	
							LONGITUD_(X)	LATITUD_(Y)	ASNM	DOMÉSTICO	PECUARIO	RIEGO	OTRO	TOTAL					
FUENTE: QUEBRADA LOS FRAILES																			
MARIA ROSAURA SILVA RAMIREZ	23581408	EL ROBLE	1,3	FIRAVITOB A	VDA. EL HATO	Q. LOS FRAILES	73	3	2,4	5	41	2,4	2781	0,0000	0,0000	0,2000	0,0000	0,2000	
ASOCIACIÓN DE USUARIOS PROACUEDUCTO VEREDA CALABERNAS	900259483-1	LAS DOS PIEDRAS	0,1	FIRAVITOB A	VDA. CALAVERNAS	EL BARITO Y EL CUCHARO	73	3	20,1	5	41	1,6	2758	1,0752	0,0787	0,0000	0,0000	1,1539	
CRISTOBAL OCHOA COY	19113008	SAN PEDRO	1,2	FIRAVITOB A	VDA. CALAVERNAS	LA FUENTE	73	2	41,1	5	40	27,1	2794	0,0056	0,0000	0,0000	0,0000	0,0056	
VIRGILO AVELLA ZAMBRANO	9510118	EL RAQUE	10,0	FIRAVITOB A	VDA. CALAVERNAS	LA MANA	73	2	23,5	5	40	33,7	2847	0,0208	0,0000	0,0000	0,0000	0,0208	
VIRGILO AVELLA ZAMBRANO	9510118	EL RAQUE	10,0	FIRAVITOB A	VDA. CALAVERNAS	SEGUNDA MANA	73	2	24	5	40	33,2	2835	0,0000	0,0028	1,5600	0,0000	1,5628	
ERNESTO SANABRIA PATIÑO	9515103	EL ARTILLERO	10,0	FIRAVITOB A	VDA. CALAVERNAS	EL ARTILLERO	73	2	37	5	40	31,3	2819	0,0111	0,0039	0,0000	0,0000	0,0150	
ERNESTO SANABRIA PATIÑO	9515103	EL ARTILLERO	10,0	FIRAVITOB A	VDA. CALAVERNAS	EL ARTILLERO	73	2	37,2	5	40	31,3	2821	0,0222	0,0000	0,0000	0,0000	0,0222	
ERNESTO SANABRIA PATIÑO	9515103	EL ARTILLERO	10,0	FIRAVITOB A	VDA. CALAVERNAS	EL ARTILLERO	73	2	37,4	5	40	31,4	2825	0,0000	0,0031	0,0000	0,0000	0,0031	
ERNESTO SANABRIA PATIÑO	9515103	EL ARTILLERO	10,0	FIRAVITOB A	VDA. CALAVERNAS	EL ARTILLERO	73	2	40	5	40	20,7	2819	0,0344	0,0181	0,0000	0,0000	0,0525	
LUIS EDUARDO GRANADOS SANABRIA	4119756	LA BUENA UNION	2,0	FIRAVITOB A	VDA. CALAVERNAS	LA FUENTE	73	2	42,8	5	40	28,1	2797	0,0139	0,0031	0,0000	0,0000	0,0170	
ESPEDITO SANABRIA MALAVER	1053624	LAS JUNTAS	2,0	FIRAVITOB A	VDA. CALAVERNAS	ND	73	2	43,3	5	40	13	2744	0,0000	0,0047	0,0000	0,0000	0,0047	
AGAPITO NOSA BLANCO	80365198	SAN PABLO	12,0	FIRAVITOB A	VDA. CALAVERNAS	EL ARTILLAL	73	2	34,8	5	40	9,2	2708	0,0083	0,0047	0,7800	0,0000	0,7931	
ESPEDITO SANABRIA MALAVER	1053624	EL ARTILLERO	2,0	FIRAVITOB A	VDA. CALAVERNAS	EL ARTILLERO	73	2	37,2	5	40	11,5	2740	0,0000	0,0047	2,3400	0,0000	2,3447	

4 5 9 - - - 2 7 DIC 2019

Continuación Resolución No. _____ Página 85

UNIDAD HIDROLÓGICA DEL RÍO PESCA																			
USUARIO	NUMERO DE IDENTIFICACIÓN	PREDIO	ÁREA (ha)	MUNICIPIO	VEREDA	FUENTE OBJETO DE CONCESIÓN	COORDENADAS GEOGRÁFICAS						CAUDAL ASIGNADO (l/s)					OBSERVACIÓN.	
							LONGITUD_(X)			LATITUD_(Y)			ASNM	DOMÉSTICO	PECUARIO	RIEGO	OTRO		TOTAL
ESPEDITO SANABRIA MALAVER	1053624	LAS JUNTAS	2,0	FIRAVITOB A	VDA. CALAVERNAS	EL ARTILLERO	73	2	34,2	5	40	10	2706	0,0000	0,0047	2,3400	0,0000	2,3447	
TOMAS CIPRIANO GUEVARA GUIO	9518943	EL QUETZAL	13,0	FIRAVITOB A	VDA. CALAVERNAS	LA QUEBRADILLA	73	1	46,3	5	40	23,2	2771	0,0056	0,0020	0,0000	0,0000	0,0075	
NELSON RODRIGUEZ BENAVIDES	4119057	EL GORROCHAL	12,0	FIRAVITOB A	VDA. SAN ANTONIO	MANATIAL EL GAMACHAL	73	4	14,1	5	40	5,4	2961	0,0153	0,0000	0,0000	0,0000	0,0153	
NELSON RODRIGUEZ BENAVIDES	4119057	EL GORROCHAL	12,0	FIRAVITOB A	VDA. SAN ANTONIO	EL GORROCHAL MANANTIAL	73	4	14,3	5	40	1,6	2960	0,0153	0,0000	0,0000	0,0000	0,0153	
FLOR ALBA VARGAS RUIZ	23581675	LA EZPERANZA	4,0	FIRAVITOB A	VDA. CALAVERNAS	EL MANANTIAL	73	2	29,5	5	39	59,6	2691	0,0153	0,0000	0,0000	0,0000	0,0153	
ACUEDCUTO AL PIE DE LA PEÑA	19155540-0	JOSE APONTE	10,0	FIRAVITOB A	BARATOA	LA PENNA	73	2	22,8	5	38	56,5	2840	0,1864	0,0394	0,0000	0,0000	0,2257	
MAXIMINO FONSECA BOHADA	19155540	CARTAGENA	3,0	FIRAVITOB A	BARATOA	EL MANATIAL LA PENNA	73	2	18	5	38	59,7	2804	0,0056	0,0047	0,0000	0,0000	0,0103	
RICARDO BARRERA PAEZ	4119905	EL LAUREL	1,6	FIRAVITOB A	VDA. ALCAPARRAL	QUEBRADA EL ALCAPARRO	73	1	20,4	5	38	40	2620	0,0416	0,0020	0,0000	0,0000	0,0435	
RICARDO BARRERA PAEZ	4119905	EL LAUREL	1,6	FIRAVITOB A	VDA. ALCAPARRAL	QUEBRADA ALCAPARRAL	73	1	22,5	5	38	41,1	2531	0,0000	0,0047	0,0000	0,0000	0,0047	
RICARDO BARRERA PAEZ	4119905	EL MANZANO	30,0	FIRAVITOB A	VDA. ALCAPARRAL	MANANTIAL DE QUEBRADA ALCAPARRAL	73	1	22,5	5	38	39,7	2603	0,0000	0,0047	0,0000	0,0000	0,0047	
ASOCIACION DE USUARIOS TOMA ALCAPARRAL	800094833-9	LAS PENITAS	6,4	FIRAVITOB A	VDA. ALCAPARRAL	QUEBRADA LOS FRAILES	73	1	21	5	39	8,8	2534	0,0244	0,0787	50,7000	0,0000	50,8031	
AGROPECUARIO MESAS GRASO	800044333-9	EL PANTANO	0,5	FIRAVITOB A	VDA. ALCAPARRAL	EL PANTANO	73	1	10,2	5	38	55,7	2545	0,0181	0,0098	0,6100	0,0000	0,6379	
AGROPECUARIO MESAS GRASO	800044333-9	SAN SILVESTRE	1,2	FIRAVITOB A	VDA. ALCAPARRAL	LOS FRAILES	73	1	1,9	5	39	3,1	2530	0,0000	0,0000	3,9000	0,0000	3,9000	
AGROPECUARIO MESAS GRASO	800044333-9	SAN SILVESTRE	4,0	FIRAVITOB A	VDA. ALCAPARRAL	LOS FRAILES	73	1	4,9	5	39	3,2	2531	0,0000	0,0000	1,5600	0,0000	1,5600	

UNIDAD HIDROLÓGICA DEL RÍO PESCA																			
USUARIO	NUMERO DE IDENTIFICACIÓN	PREDIO	ÁREA (ha)	MUNICIPIO	VEREDA	FUENTE OBJETO DE CONCESIÓN	COORDENADAS GEOGRÁFICAS						CAUDAL ASIGNADO (l/s)					OBSERVACIÓN.	
							LONGITUD_(X)			LATITUD_(Y)			ASNM	DOMÉSTICO	PECUARIO	RIEGO	OTRO		TOTAL
AGROPECUARIO MESAS GRASO	800044333-9	PENITAS	2,0	FIRAVITOB A	VDA. ALCAPARRAL	LOS FRAILES	73	1	18,1	5	39	8,2	2530	0,0000	0,0098	1,7940	0,0000	1,8038	
AGROPECUARIO MESAS GRASO	800044333-9	PENITAS	0,5	FIRAVITOB A	VDA. ALCAPARRAL	LOS FRAILES	73	1	26,5	5	39	13,7	2542	0,0000	0,0098	1,7940	0,0000	1,8038	
YADIRA ORTEGON CASTRO	33449506	EL GUARE	30,0	FIRAVITOB A	VDA. ALCAPARRAL	LAS AGUILAS	73	0	57,9	5	39	33,8	2534	0,0000	0,0012	0,4400	0,0000	0,4412	
YADIRA ORTEGON CASTRO	33449506	EL GUARE	30,0	FIRAVITOB A	VDA. ALCAPARRAL	LAS AGUILAS	73	0	57,6	5	39	32,4	2533	0,0000	0,0012	0,4400	0,0000	0,4412	
YADIRA ORTEGON CASTRO	33449506	EL GUARE	30,0	FIRAVITOB A	VDA. ALCAPARRAL	LAS AGUILAS NACIMIENTO	73	0	54,3	5	39	31,8	2535	0,0000	0,0012	0,0000	0,0000	0,0012	
DERIVACIONES																			
DERIVACIÓN 1. ACEQUÍATOMA ALCAPARRAL																			
ASOCIACION DE USUARIOS TOMA ALCAPARRAL	800094833-9	LAS PENITAS	6,4	FIRAVITOB A	VDA. ALCAPARRAL	QUEBRADA LOS FRAILES	73	1	21	5	39	8,8	2534	0,0244	0,0787	50,700 0	0,0000	50,8031	
USUARIOS MANANTIALES - ÁREA HIDROGRÁFICA:																			
CRISTOBAL OCHOA COY	19113008	BARRO NEGRO	1,2	FIRAVITOB A	VDA. CALAVERNAS	ND	73	2	41	5	40	28,2	2795	0,0056	0,0000	0,0000	0,0000	0,0056	
VIRGILIO AVELLA ZAMBRANO	9510118	EL RAQUE	10,0	FIRAVITOB A	VDA. CALAVERNAS	ND	73	2	24,7	5	40	32,7	2837	0,0000	0,0028	2,3400	0,0000	2,3428	
ESPEDITO SANABRIA MALAVER	1053624	SAN PEDRO	1,5	FIRAVITOB A	VDA. CALAVERNAS	ND	73	2	41,7	5	40	23,9	2785	0,0000	0,0047	8,2400	0,0000	8,2447	
ESPEDITO SANABRIA MALAVER	1053624	SAN PEDRO	1,5	FIRAVITOB A	VDA. CALAVERNAS	ND	73	2	41,7	5	40	23,9	2785	0,0000	0,0047	0,8800	0,0000	0,8847	
ESPEDITO SANABRIA MALAVER	1053624	SAN PEDRO	1,5	FIRAVITOB A	VDA. CALAVERNAS	ND	73	2	30,5	5	40	26,2	2794	0,0000	0,0063	3,1200	0,0000	3,1263	
ESPEDITO SANABRIA MALAVER	1053624	SAN PEDRO	1,5	FIRAVITOB A	VDA. CALAVERNAS	ND	73	2	41,1	5	40	23,2	2782	0,0028	0,0000	3,1200	0,0000	3,1228	
ESPEDITO SANABRIA MALAVER	1053624	LAS JUNTAS	2,0	FIRAVITOB A	VDA. CALAVERNAS	LA MANA	73	2	42,5	5	40	13,4	2748	0,0069	0,0047	0,0000	0,0000	0,0117	

4 5 5 9 - - - 2 7 DIC 2019

Continuación Resolución No. _____ Página 87

UNIDAD HIDROLÓGICA DEL RÍO PESCA																			
USUARIO	NUMERO DE IDENTIFICACIÓN	PREDIO	ÁREA (ha)	MUNICIPIO	VEREDA	FUENTE OBJETO DE CONCESIÓN	COORDENADAS GEOGRÁFICAS						CAUDAL ASIGNADO (l/s)					OBSERVACIÓN.	
							LONGITUD_(X)			LATITUD_(Y)			ASNM	DOMÉSTICO	PECUARIO	RIEGO	OTRO		TOTAL
ROGELIA MALAVER FIGUEROA	23582030	EL VERDE	1,0	FIRAVITOB A	VDA. CALAVERNAS	ND	73	2	45,6	5	40	11,8	2732	0,0000	0,0059	0,0000	0,0000	0,0059	
ROGELIA MALAVER FIGUEROA	23582030	LOS VERDES	10,0	FIRAVITOB A	VDA. CALAVERNAS	ND	73	2	48,2	5	40	10,6	2718	0,0000	0,0063	0,0000	0,0000	0,0063	
AGAPITO NOSA BLANCO	80365198	SAN PABLO	12,0	FIRAVITOB A	VDA. CALAVERNAS	EL OJO DE AGUA	73	2	26,9	5	40	18,6	2786	0,0000	0,0024	0,3900	0,0000	0,3924	
TOMAS CIPRIANO GUEVARA GUIO	9518943	EL QUETZAL	15,0	FIRAVITOB A	VDA. CALAVERNAS	LA MANA	73	1	50,2	5	40	28,3	2811	0,0056	0,0000	0,0000	0,0000	0,0056	
FLOR ALBA VARGAS RUIZ	23581675	LA ESPERANZA	4,0	FIRAVITOB A	VDA. CALAVERNAS	MANANTIAL LA CASA	73	2	28,4	5	39	56,5	2676	0,0153	0,0000	0,0000	0,0000	0,0153	
RICARDO BARRERA PAEZ	4119905	EL ESPINO	30,0	FIRAVITOB A	VDA. ALCAPARRAL	EL ESPINO	73	1	23,7	5	38	48,1	2669	0,0208	0,0059	0,0000	0,0000	0,0267	
RICARDO BARRERA PAEZ	4119905	EL ESPINO	30,0	FIRAVITOB A	VDA. ALCAPARRAL	EL POZO	73	1	23,4	5	38	47,9	2669	0,0208	0,0059	0,0000	0,0000	0,0267	
ROBERTO BAYONA ADÁN	19456495	DIVIDIVI	4,0	FIRAVITOB A	VDA. BARATOA	Galería filtrante La Joyita	73	1	28,41	5	38	38,87	2650	0,0000	0,0058	0,8000	0,0000	0,8058	
BLANCA BAYONA DE COBOS INÉS	41769580	VILLA ISABELA	4,4	FIRAVITOB A	VDA. BARATOA	Galería filtrante El Tabe	73	1	22,41	5	38	36,01	2650	0,0000	0,0061	0,8800	0,0000	0,8861	
GRACIELA BAYONA DE VARGAS	23581604	LA FUENTE	1,0	FIRAVITOB A	VDA. ALCAPARRAL	LA FUENTE 2	73	1	29,5	5	39	14,9	2550	0,0000	0,0024	0,0000	0,0000	0,0024	
GRACIELA BAYONA DE VARGAS	23581604	LA FUENTE	1,0	FIRAVITOB A	VDA. ALCAPARRAL	LA FUENTE	73	1	27,7	5	39	17,6	2546	0,0194	0,0024	0,0000	0,0000	0,0218	
AGROPECUARIO MESAS GRASO	800044333-9	EL PANTANO	0,5	FIRAVITOB A	VDA. ALCAPARRAL	EL PANTANO	73	1	8,7	5	38	55,2	2533	0,0000	0,0098	3,1200	0,0000	3,1298	
INES RIVAS MONTA	41515814	EL PINO	0,6	FIRAVITOB A	VDA. ALCAPARRAL	EL ALJIBE	73	0	37,8	5	39	20,6	2528	0,0167	0,0000	0,0000	0,0000	0,0167	
YADIRA ORTEGON CASTRO	33449506	EL GUARE	30,0	FIRAVITOB A	VDA. ALCAPARRAL	EL NACIMIENTO	73	0	56,2	5	39	35	2542	0,0111	0,0012	0,0000	0,0000	0,0123	
YADIRA ORTEGON CASTRO	33449506	EL GUARE	30,0	FIRAVITOB A	VDA. ALCAPARRAL	ALJIBE EL POZO	73	0	54,2	5	39	30,8	2533	0,0000	0,0012	0,2640	0,0000	0,2652	

4 5 5 9 - - - 2 7 DIC 2019

Continuación Resolución No. _____ Página 88

UNIDAD HIDROLÓGICA DEL RÍO PESCA

USUARIO	NUMERO DE IDENTIFICACIÓN	PREDIO	ÁREA (ha)	MUNICIPIO	VEREDA	FUENTE OBJETO DE CONCESIÓN	COORDENADAS GEOGRÁFICAS						CAUDAL ASIGNADO (l/s)					OBSERVACIÓN.	
							LONGITUD_(X)			LATITUD_(Y)			ASNM	DOMÉSTICO	PECUARIO	RIEGO	OTRO		TOTAL
YADIRA ORTEGON CASTRO	33449506	EL GUARE	30,0	FIRAVITOB A	VDA. ALCAPARRAL	EL POZO 2	73	0	53,4	5	39	28	2529	0,0000	0,0012	0,4400	0,0000	0,4412	
YADIRA ORTEGON CASTRO	33449506	EL GUARE	30,0	FIRAVITOB A	VDA. ALCAPARRAL	EL PANTANO	73	0	53,6	5	39	24,4	2528	0,0000	0,0012	0,2640	0,0000	0,2652	
YADIRA ORTEGON CASTRO	33449506	EL GUARE	30,0	FIRAVITOB A	VDA. ALCAPARRAL	ALJIBE EL PORTAL	73	0	52,2	5	39	20,4	2522	0,0000	0,0012	0,2640	0,0000	0,2652	
MARIA ROSAURA SILVA RAMIREZ	23581408	EL ROBLE	1,3	FIRAVITOB A	VDA. EL HATO	NACIMIENTO LOS FRAILES	73	3	3,7	5	41	0,9	2791	0,0069	0,0157	0,0000	0,0000	0,0227	
FUENTE: QUEBRADA LOS PATIOS																			
FLOR LUCIA CALVO RODRIGUEZ	23926941	EL ENCENILLO	1,8	PESCA	VDA. CHAVIGA	ND	73	2	54,8	5	30	44,1	3215	0,0000	0,0039	0,1760	0,0000	0,1799	Paramo
JOSE OLIVERIO RODRIGUEZ TOLEDO	19140912	PEDREGAL	30,0	PESCA	VDA. CHAVIGA	ND	73	3	3,1	5	31	50,7	2861	0,0344	0,0197	5,4600	0,0000	5,5141	
FLOR LUCIA CALVO RODRIGUEZ	23926941	EL ENCENILLO	1,8	PESCA	VDA. CHAVIGA	ND	73	2	56,9	5	30	44,5	3158	0,0000	0,0039	0,2200	0,0000	0,2239	Paramo
GUSTAVO RODRIGUEZ LIMAS	4211205	ARBOLEDAS	1,0	PESCA	VDA. CHAVIGA	ND	73	2	55	5	30	44,1	3218	0,0306	0,0039	0,7800	0,0000	0,8145	Paramo
JAIME JOYA MOGOLLON	4210208	LA PINUELA	3,0	PESCA	VDA. CHAVIGA	ND	73	2	55,6	5	30	43,9	3221	0,0028	0,0039	0,0000	0,0000	0,0067	Paramo
LUIS BERNARDO RODRIGUEZ RODRIGUEZ	4210104	ARBOLEDAS	1,0	PESCA	VDA. CHAVIGA	ND	73	2	46,7	5	30	48,2	3204	0,0000	0,0031	0,0000	0,0000	0,0031	Paramo
REINALDO RODRIGUEZ	4210629	BUENA VISTA	1,0	PESCA	VDA. CHAVIGA	ND	73	2	55,9	5	30	42,4	3224	0,0000	0,0020	0,0000	0,0000	0,0020	Paramo
REINALDO RODRIGUEZ	4210629	BUENA VISTA	1,0	PESCA	VDA. CHAVIGA	ND	73	2	56	5	30	41,9	3227	0,0000	0,0020	0,0000	0,0000	0,0020	Paramo
ANGEL EDUARDO CHAPARRO	9635624	EL ALISAL	1,2	PESCA	VDA. CHAVIGA	ND	73	2	56,2	5	30	45,7	3193	0,0042	0,0024	0,1320	0,0000	0,1385	Paramo
ANGEL EDUARDO CHAPARRO	9635624	EL ALISAL	1,2	PESCA	VDA. CHAVIGA	ND	73	2	56,6	5	30	45,6	3196	0,0028	0,0028	0,1320	0,0000	0,1375	Paramo
ANGEL EDUARDO CHAPARRO	9635624	EL MANZANO	1,3	PESCA	VDA. CHAVIGA	ND	73	2	55,5	5	30	43,8	3223	0,0000	0,0028	0,2640	0,0000	0,2668	Paramo
RAFAEL RODRIGUEZ LIMAS	1116306	LA VEGA	3,0	PESCA	VDA. CHAVIGA	ND	73	2	49	5	30	59,1	3175	0,0000	0,0039	0,0000	0,0000	0,0039	Paramo
JAIME MADERO LEMUS	4211446	LA VEGA	ND	PESCA	VDA. CHAVIGA	PINUELA	73	2	55,5	5	30	43,8	3223	0,0000	0,0031	0,2640	0,0000	0,2671	Paramo
JOSE OLIVERIO RODRIGUEZ TOLEDO	19140912	PEDREGAL	5,0	PESCA	VDA. CHAVIGA	ND	73	3	7,2	5	31	55,7	2856	0,0000	0,0039	2,1000	0,0000	2,1039	
ORLANDO MOGOLLON TOYA	4211693	LA CRUZ	3,5	PESCA	VDA. SOACA	ND	73	2	32,3	5	31	55,9	3041	0,0056	0,0000	0,0000	0,0000	0,0056	
ELIZABETH RODRIGUEZ	23925951	LA HACIENDA	20,0	PESCA	VDA. SOACA	ND	73	2	32,3	5	31	55,9	3041	0,0042	0,0236	2,3400	0,0000	2,3678	
FUENTE: QUEBRADA MATA DE MORA																			

UNIDAD HIDROLÓGICA DEL RÍO PESCA																			
USUARIO	NUMERO DE IDENTIFICACIÓN	PREDIO	ÁREA (ha)	MUNICIPIO	VEREDA	FUENTE OBJETO DE CONCESIÓN	COORDENADAS GEOGRÁFICAS						CAUDAL ASIGNADO (l/s)					OBSERVACIÓN.	
							LONGITUD_(X)			LATITUD_(Y)			ASNMM	DOMÉSTICO	PECUARIO	RIEGO	OTRO		TOTAL
HECTOR DAVID RAMIREZ SALAMANCA	17174435	LA FUENTE	2,5	PESCA	VDA. LLANO GRANDE	QUEBRADA MATA DE MORA	73	2	1,5	5	36	59,8	2570	0,0000	0,0016	0,4680	0,0000	0,4696	
PEDRO ZORRO	4211087	HATO	2,0	PESCA	VDA. NARANJOS	ND	73	1	55,1	5	37	0,8	2564	0,0000	0,0000	1,5600	0,0000	1,5600	
JOSE TOMAS HERRERA TENJO	9635847	ACUEDUCTO MATAMORA	ND	PESCA	VDA. LLANO GRANDE	ND	73	3	32,7	5	36	56,1	3047	0,0000	0,0043	0,4400	0,0000	0,4443	
PABLO ALBERTO QUIJANO	17005099	EL GUAYACAN	1,5	PESCA	VDA. MOCHAGA	EL PENCAL	73	1	54,8	5	36	45,3	2595	0,0000	0,0059	0,0000	0,0000	0,0059	
GUSTAVO CARDONA RODRIGUEZ	9635524	LA ESPERANZA	1,6	PESCA	VDA. LLANO GRANDE	EL PENCAL	73	1	54,8	5	36	45,3	2595	0,0000	0,0059	1,2480	0,0000	1,2539	
JUANA CAMARGO PACHECO	23926228	EL ESPINO	5,0	PESCA	VDA. TOLEDO	EL CUCHAL	73	4	22,6	5	37	3,9	3297	0,0069	0,0063	0,0000	0,0000	0,0132	Paramo
ISAIA VARGAS AFRICANO	4210177	EL ESPINO	2,0	PESCA	VDA. LLANO GRANDE	ND	73	2	2,2	5	36	57,4	2586	0,0000	0,0024	0,7800	0,0000	0,7824	
HECTOR DAVID RAMIREZ SALAMANCA	17174435	LA FUENTE	2,5	PESCA	VDA. LLANO GRANDE	LA PISCINA	73	1	55,4	5	36	57	2558	0,0000	0,0031	1,0240	0,0000	1,0271	
FUENTE: QUEBRADA PESCADERO																			
JOSE CASIMIRO VELA TAMBO	4210831	BUENOS AIRES	3,0	PESCA	VDA. EL HATO	ND	73	4	4,8	5	30	6	3188	0,0125	0,0039	0,0000	0,0000	0,0164	Paramo
JOSE CASIMIRO VELA TAMBO	4210831	BUENOS AIRES	3,0	PESCA	VDA. EL HATO	QUEBRADA NN	73	4	5,1	5	30	6,1	3186	0,0056	0,0028	0,0000	0,0000	0,0083	Paramo
JOSE ALCIDES BARRERA	4211195	SANTA BARBARA	2,0	PESCA	VDA. EL HATO	QUEBRADA	73	4	16,7	5	30	51,7	2939	0,0000	0,0028	0,1320	0,0000	0,1348	
DARIO VARGAS DAZA	1055226135	OJO DE AGUA	2,0	PESCA	VDA. EL HATO	ND	73	3	51,7	5	29	53,3	3329	0,0056	0,0000	0,0000	0,0000	0,0056	Paramo
DARIO VARGAS DAZA	1055226135	OJO DE AGUA	2,0	PESCA	VDA. EL HATO	ND	73	3	52,7	5	29	56,5	3277	0,0056	0,0000	0,0000	0,0000	0,0056	Paramo
OLFA ENIRA CHAPARRO CRUZ	23927327	BUENOS AIRES	2,0	PESCA	VDA. EL HATO	ND	73	3	53,1	5	30	3,1	3265	0,0000	0,0039	0,0000	0,0000	0,0039	Paramo
HERNANDO MARTINEZ CHAPARRO	4211345	EL TUNO	0,6	PESCA	VDA. EL HATO	ND	73	3	45,1	5	30	2,1	3282	0,0042	0,0020	0,0000	0,0000	0,0061	Paramo
DORA EMILCEN MARTINEZ AMAYA	23926714	OJITO DE AGUA	ND	PESCA	VDA. EL HATO	ND	73	3	57,8	5	29	54,3	3273	0,0056	0,0000	0,0000	0,0000	0,0056	Paramo
LUIS OLIVERIO LIMAS	4211098	LA PINUELA	3,0	PESCA	VDA. EL HATO	ND	73	3	46,1	5	29	59	3315	0,0069	0,0016	0,0000	0,0000	0,0085	Paramo
BERNARDA CHAPARRO DE MARTINEZ	23925125	LA PINUELA	4,0	PESCA	VDA. EL HATO	LA PINUELA	73	3	52,5	5	29	56,9	3291	0,0014	0,0000	0,0000	0,0000	0,0014	
BERNARDA CHAPARRO DE MARTINEZ	23925125	LA PINUELA	4,0	PESCA	VDA. EL HATO	ND	73	3	52,3	5	30	3,1	3267	0,0014	0,0000	0,0000	0,0000	0,0014	

4 5 5 9 - - - 2 7 DIC 2019

Continuación Resolución No. _____ Página 90

UNIDAD HIDROLÓGICA DEL RÍO PESCA

USUARIO	NUMERO DE IDENTIFICACIÓN	PREDIO	ÁREA (ha)	MUNICIPIO	VEREDA	FUENTE OBJETO DE CONCESIÓN	COORDENADAS GEOGRÁFICAS						CAUDAL ASIGNADO (l/s)					OBSERVACIÓN.	
							LONGITUD_(X)			LATITUD_(Y)			ASN	DOMÉSTICO	PECUARIO	RIEGO	OTRO		TOTAL
BERNARDA CHAPARRO DE MARTINEZ	23925125	LA PINUELA	4,0	PESCA	VDA. EL HATO	ND	73	3	52,7	5	30	2,8	3267	0,0014	0,0000	0,0000	0,0000	0,0014	
JOSE CASIMIRO VELA TAMBO	4210831	BUENOS AIRES	3,0	PESCA	VDA. EL HATO	ND	73	4	7,1	5	30	9,7	3146	0,0125	0,0039	0,0000	0,0000	0,0164	Paramo
ACUEDUCTO EL HATO	826003156 - 0	SAN CARLOS	ND	PESCA	VDA. EL HATO	LA PILA	73	3	43	5	30	4,6	3280	0,2896	0,1102	0,0000	0,0000	0,3998	
ACUEDUCTO EL HATO	826003156 - 0	SAN CARLOS	ND	PESCA	VDA. EL HATO	EL BORRACHERO	73	4	1,2	5	30	2,4	3221	0,2896	0,1102	0,0000	0,0000	0,3998	
ACUEDUCTO EL HATO	826003156 - 0	SAN CARLOS	ND	PESCA	VDA. EL HATO	LA PINUELA 2	73	3	51,1	5	29	57,9	3174	0,2896	0,1102	0,0000	0,0000	0,3998	
JOSE CASIMIRO VELA TAMBO	4210871	BUENOS AIRES	3,0	PESCA	VDA. EL HATO	ND	73	4	6,1	5	30	9,5	3149	0,0125	0,0039	0,0000	0,0000	0,0164	Paramo
JOSE VELA TAMBO	4210831	BUENOS AIRES	3,0	PESCA	VDA. EL HATO	ND	73	4	5,7	5	30	11	3152	0,0000	0,0035	0,0000	0,0000	0,0035	Paramo
JOSE VELA TAMBO	4210831	BUENOS AIRES	3,0	PESCA	VDA. EL HATO	ND	73	4	4,3	5	30	7,1	3182	0,0000	0,0039	0,0000	0,0000	0,0039	Paramo
JOSE ALCIDES BARRERA	4211195	SANTA BARBARA	2,0	PESCA	VDA. EL HATO	ND	73	4	18,9	5	30	52,2	2925	0,0000	0,0028	0,1320	0,0000	0,1348	
ILDA MARIA SALAMANCA	23926978	EL PINO	4,0	PESCA	VDA. EL HATO	ND	73	4	12,2	5	30	44,4	2984	0,0056	0,0039	0,0000	0,0000	0,0095	
ILDA MARIA SALAMANCA	23926978	EL PINO	4,0	PESCA	VDA. EL HATO	ND	73	4	12,2	5	30	43,9	2985	0,0056	0,0039	0,0000	0,0000	0,0095	
JOSE PASTOR DAZA DAZA	9636141	EL EUCALIPTOS Y LAS FUENTES	4,0	PESCA	VDA. EL HATO	ALJIBE	73	4	11,4	5	30	41	2994	0,0139	0,0059	2,4400	0,0000	2,4598	
MUNICIPIO DE PESCA	891856464-0	Municio de Pesca	ND	PESCA	VDA. EL HATO	NACIMIENTO LA PILA	73	3	42,8	5	30	4,2	3280	3,0393	0,0000	0,0000	0,0000	3,0393	Paramo
FUENTE: QUEBRADA SABA																			
JOSE CRISANTO MELO	1116624	EL DIVIDIVE	0,7	PESCA	VDA. COMUNIDAD	QUEBRADA SABA	73	4	38,1	5	33	51,2	2922	0,0000	0,0020	0,0000	0,0000	0,0020	
VIRGILIO MELO	2887949	CANUELAS	1,0	PESCA	VDA. COMUNIDAD	QUEBRADA DE SABA	73	4	38,6	5	33	53,5	2909	0,0000	0,0020	0,0000	0,0000	0,0020	
JOSE CRISANTO MELO	1116624	ESPERANZA	12,0	PESCA	VDA. CORAZON	QUEBRADA	73	4	46,4	5	34	2,3	2964	0,0153	0,0059	0,0000	0,0000	0,0212	
ANA LIBIA MARTINEZ FONSECA	23925647	TOMA CANAL ABIERTO LAS JUNTAS	0,0	PESCA	VDA. COMUNIDAD	QUEBRADA SABA	73	4	26,5	5	33	41,5	2812	0,0000	0,0039	0,0000	0,0000	0,0039	
LUIS EDUARDO FERRUCHO MALDONADO	4211230	BUENA VISTA	2,0	PESCA	VDA. COMUNIDAD	QUEBRADA SALSA	73	4	39,3	5	33	55,6	2903	0,0014	0,0020	0,0000	0,0000	0,0034	

UNIDAD HIDROLÓGICA DEL RÍO PESCA																			
USUARIO	NUMERO DE IDENTIFICACIÓN	PREDIO	ÁREA (ha)	MUNICIPIO	VEREDA	FUENTE OBJETO DE CONCESIÓN	COORDENADAS GEOGRÁFICAS						CAUDAL ASIGNADO (l/s)					OBSERVACIÓN.	
							LONGITUD_(X)			LATITUD_(Y)			ASNMM	DOMÉSTICO	PECUARIO	RIEGO	OTRO		TOTAL
MARIA JESUS CHAPARRO	23924124	TOMA PORVENIR	3,0	PESCA	VDA. COMUNIDAD	SABA	73	3	37,5	5	33	9	2653	0,0000	0,0079	1,5600	0,0000	1,5679	
OSCAR CHAPARRO CHAPARRO	9635660	LA ARENERA	4,0	PESCA	VDA. COMUNIDAD	SABA	73	3	41	5	33	11,8	2661	0,0000	0,0118	1,5600	0,0000	1,5718	
WILSON PACHECO CHAPARRO	9635650	ND	ND	PESCA	VDA. COMUNIDAD	SABA	73	3	27,7	5	33	3	2640	0,0000	0,0016	0,3900	0,0000	0,3916	
WILSON PACHECO CHAPARRO	9635650	ND	ND	PESCA	VDA. COMUNIDAD	SABA	73	3	21,8	5	33	3,4	2639	0,0000	0,0059	0,7800	0,0000	0,7859	
MARIA GRACIELA ZORRO RODRIGUEZ	23923900	EL ALCAZAR	5,0	PESCA	VDA. TINTAL	SABA	73	3	33,9	5	33	8,2	2659	0,0000	0,0118	2,3400	0,0000	2,3518	
LUIS ARIEL LEMUS ESPANOL	74182307	SAN LUIS	4,0	PESCA	VDA. COMUNIDAD	PESCA	73	3	59,3	5	33	59,6	2606	0,0000	0,0039	0,0000	0,0000	0,0039	
CATALINA MALDONADO	23924854	EL CAIRO	5,0	PESCA	VDA. TINTAL	ND	73	3	37,5	5	33	9	2653	0,0000	0,0079	1,5600	0,0000	1,5679	
LUIS PEREZ	9524726	SANTUARIO	3,0	PESCA	VDA. TINTAL	EL SABA	73	4	3,7	5	33	26,3	2709	0,0000	0,0059	0,0000	0,0000	0,0059	
LUIS PEREZ	9524726	SANTUARIO	2,0	PESCA	VDA. TINTAL	SABA	73	4	3,2	5	33	26,9	2714	0,0000	0,0059	1,1700	0,0000	1,1759	
JUNTA PROACUEDUCTO VOLCAN NEGRO VEREDA CORAZON	900276244 - 1	EL VOLCAN	NA	PESCA	VDA. CORAZON	QUEBRADA VOLCAN NEGRO	73	5	29,5	5	34	13,4	3286	0,3541	0,1653	0,0000	0,0000	0,5194	Paramo
VIRGILIO MELO	2887949	EL TRANSITO	6,0	PESCA	VDA. COMUNIDAD	QUEBRADA SABA	73	4	41,2	5	33	56,3	2920	0,0000	0,0039	1,5600	0,0000	1,5639	
JOSE CRISANTO MELO	1116624	EL PRADO	4,0	PESCA	VDA. COMUNIDAD	QUEBRADA SABA	73	4	38,6	5	33	52,8	2892	0,0000	0,0047	0,0000	0,0000	0,0047	
JORGE QUEVEDO	9636146	BUENA VISTA	4,9	PESCA	VDA. CORAZON	ND	73	5	26,1	5	34	15	3266	0,0292	0,0118	0,4400	0,0000	0,4810	Paramo
HECTOR FABIO CHAPARRO	9636381	LOS ALCAPARROS	3,5	PESCA	VDA. CORAZON	AGUA CALIENTE	73	4	50,1	5	34	10,5	3011	0,0000	0,0039	0,0000	0,0000	0,0039	
WILSON PACHECO CHAPARRO	9635650	SANTO DOMINGO	3,0	PESCA	VDA. CORAZON	OJO DE AGUA	73	5	13,8	5	34	12,2	3222	0,0125	0,0197	1,7600	0,0000	1,7922	Paramo
ANA TULIA PIRAJAN CHAPARRO	23924152	OJO DE AGUA	0,6	PESCA	VDA. CORAZON	OJO DE AGUA	73	5	13,4	5	34	25	3231	0,0000	0,0024	0,0900	0,0000	0,0924	Paramo
ANA TULIA PIRAJAN CHAPARRO	23924152	LA AURORA	4,0	PESCA	VDA. CORAZON	OJO DE AGUA	73	5	12,8	5	34	24,9	3231	0,0000	0,0024	0,2200	0,0000	0,2224	Paramo
JOSE CRISANTO MELO	1116624	SANTA ISABEL	4,0	PESCA	VDA. COMUNIDAD	SABA	73	4	33,8	5	33	44,8	2864	0,0000	0,0020	0,0000	0,0000	0,0020	
DERIVACIONES																			
DERIVACION 1																			
FILEMON PINEDA	1116650	TOMA TINTAL 2	1,0	PESCA	VDA. TINTAL	SABA	73	4	1,1	5	33	24,9	2704	0,0069	0,0008	0,2200	0,0000	0,2277	
CATALINA MALDONADO TAMBO	23924854	S/I	1,0	PESCA	VDA. TINTAL	SABA	73	4	1,1	5	33	24,9	2704	0,0069	0,0008	0,2200	0,0000	0,2277	
DERIVACIÓN 2. ACEQUÍA TOMA TINTAL 2																			

4 5 5 9 - - - 2 7 DIC 2019

Continuación Resolución No. _____ Página 92

UNIDAD HIDROLÓGICA DEL RÍO PESCA

USUARIO	NUMERO DE IDENTIFICACIÓN	PREDIO	ÁREA (ha)	MUNICIPIO	VEREDA	FUENTE OBJETO DE CONCESIÓN	COORDENADAS GEOGRÁFICAS						CAUDAL ASIGNADO (l/s)					OBSERVACIÓN.	
							LONGITUD_(X)			LATITUD_(Y)			ASNMM	DOMÉSTICO	PECUARIO	RIEGO	OTRO		TOTAL
CIRO ANTONIO AMAYA	4209922	TOMA FUENTES 3	4,0	PESCA	VDA. COMUNIDAD	ND	73	3	27,8	5	33	3,5	2039	0,0417	0,0079	0,7800	0,0000	0,8295	
USUARIOS MANANTIALES - ÁREA HIDROGRÁFICA: QDA. SABA																			
ISABEL MELO	23923561	EL PINO	2,0	PESCA	VDA. COMUNIDAD	ND	73	4	32,5	5	33	54,9	2952	0,0139	0,0039	0,0000	0,0000	0,0178	
JOSE CRISANTO MELO	1116624	EL HIGUERON	1,0	PESCA	VDA. CORAZON	ND	73	4	43,4	5	34	9,6	3041	0,0000	0,0020	0,0000	0,0000	0,0020	
MARIA TRINIDAD TENJO DE PLAZAS	23924830	EL GUACHAL	7,0	PESCA	VDA. NOCUATA	ND	73	4	55,7	5	34,5	1,1	3308	0,0000	0,0039	1,3200	0,0000	1,3239	
BLANCA FLORALBA MELO NIETO	1055226465	LOS RAQUEZ	1,5	PESCA	VDA. CORAZON	ND	73	5	27,7	5	34	35,2	3331	0,0000	0,0020	0,2200	0,0000	0,2220	Paramo
JUNTA ADMINISTRADORA DEL ACUEDUCTO DE LA VEREDA DE COMUNIDAD PARTE CORAZON SECTOR PEÑA DE AGUILA MUNICIPIO DE PESCA DEPARTAMENTO DE BOYACA	826002287-2			PESCA	VDA. CORAZON	ND	73	05	14,3	5	34	23,1	3220	0,1667	0,0787	0,0000	0,0000	0,2454	Paramo
JUNTA ADMINISTRADORA DEL ACUEDUCTO DE LA VEREDA DE COMUNIDAD PARTE CORAZON SECTOR PEÑA DE AGUILA MUNICIPIO DE PESCA DEPARTAMENTO DE BOYACA	826002287-2			PESCA	VDA. CORAZON	ND	73	05	27,5	5	34	28,4	3242	0,1667	0,0787	0,0000	0,0000	0,2454	Paramo
FUENTE: QUEBRADA SECA																			
GUSTAVO BAYONA SANCHEZ	4210895	CUCHARO	4,0	PESCA	VDA. TOLEDO	ND	73	4	5,3	5	37	35,4	3155	0,0000	0,0039	0,0000	0,0000	0,0039	Paramo
ASOCIACION JUNTA PROACUEDUCTO QUEBRADA NARANJOS VEREDA NARANJOS ASOQUEBRADANARANJOS	900251690-3	ACUEDUCTO NARANJOS	0,0	PESCA	VDA. TOLEDO	ND	73	2	32,8	5	37	54,4	2549	0,3942	0,0630	0,0000	0,0000	0,4572	
ACUEDUCTO TAJAMAR	826003280-6	EL TAJAMAR	1,5	FIRAVITOB A	VDA. SAN ANTONIO	MANATIAL EL TAJAMAR	73	4	26,1	5	38	44,4	3104	0,6881	0,7870	0,0000	0,0000	1,4752	Paramo

UNIDAD HIDROLÓGICA DEL RÍO PESCA																			
USUARIO	NUMERO DE IDENTIFICACIÓN	PREDIO	ÁREA (ha)	MUNICIPIO	VEREDA	FUENTE OBJETO DE CONCESIÓN	COORDENADAS GEOGRÁFICAS						CAUDAL ASIGNADO (l/s)					OBSERVACIÓN.	
							LONGITUD_(X)			LATITUD_(Y)			ASN	DOMÉSTICO	PECUARIO	RIEGO	OTRO		TOTAL
ASOCIACION DE USUARIOS DE ACUEDUCTO ASOBARITAL	900421699-9	EL OJO DE AGUA	30,0	FIRAVITOB A	VDA. SAN ANTONIO	EL PARAMO	73	4	41,9	5	37	26,7	3430	0,2294	0,2361	0,0000	0,0000	0,4655	Paramo
ALVARO SALAMANCA GUERRERO	1053906	EL BARITO	1,0	FIRAVITOB A	VDA. SAN ANTONIO	EL OJO DE AGUA	73	4	26,4	5	38	55,3	3088	0,0000	0,0047	0,0000	0,0000	0,0047	Paramo
ADOLFO SANCHEZ COY	4118730	LA PLAYA	4,0	FIRAVITOB A	VDA. SAN ANTONIO	EL MANANTIAL	73	4	37,7	5	37	36,2	3250	0,0000	0,0059	0,0000	0,0000	0,0059	Paramo
ASOCIACION DE USUARIOS DE ACUEDUCTO ASOBARITAL	900421699-9	EL OJO DE AGUA	30,0	FIRAVITOB A	VDA. SAN ANTONIO	EL OJO DE AGUA	73	4	33,9	5	37	43,3	3357	0,2365	0,2558	0,0000	0,0000	0,4923	Paramo
EDELMIRA PRIETO AVELLA	23581802	FINCA TAJAMAR	30,0	FIRAVITOB A	VDA. SAN ANTONIO	NA	73	4	22,22	5	38	44,64	3097	0,0000	0,0157	23,4000	0,0000	23,4157	
MANUEL HERNANDO PEREZ SANCHEZ	79646836	EL OJO DE AGUA	2,0	PESCA	VDA. TOLEDO	ND	73	4	1,6	5	37	30,2	3130	0,0430	0,0000	0,0000	0,0000	0,0430	
ALVARO SALAMANCA GUERRERO	1053906	LAS DELICIAS	1,0	FIRAVITOB A	VDA. SAN ANTONIO	EL POZO 2	73	4	27,1	5	38	55,6	3088	0,0000	0,0059	0,0000	0,0000	0,0059	Paramo
MARIA ERNESTINA SANCHEZ PUERTA	23926413	LA PLAYA	1,0	FIRAVITOB A	VDA. SAN ANTONIO	ND	73	4	37,8	5	37	57,1	3250	0,0000	0,0031	0,0000	0,0000	0,0031	Paramo
MARIA ERNESTINA SANCHEZ PUERTA	23926413	LA PLAYA	1,0	FIRAVITOB A	VDA. SAN ANTONIO	ND	73	4	35,5	5	37	59,7	3249	0,0000	0,0055	0,0000	0,0000	0,0055	Paramo
ALVARO SALAMANCA GUERRERO	1053906	LAS DELICIAS	0,7	FIRAVITOB A	VDA. SAN ANTONIO	EL POZO	73	4	24,8	5	38	53,4	3084	0,0000	0,0051	0,0000	0,0000	0,0051	Paramo
JUNTA PROACUEDUCTO LAS CAÑADAS	900249113-0	LAS CANADAS	ND	PESCA	VDA. TOLEDO	ND	73	4	21,2	5	37	30,4	3352	0,1075	0,0197	4,4000	0,0000	4,5272	Paramo
JUNTA PROACUEDUCTO LAS CAÑADAS	900249113-0	LAS CANADAS	0,0	PESCA	VDA. TOLEDO	ND	73	4	27,1	5	37	30,4	3339	0,1075	0,0197	4,4000	0,0000	4,5272	Paramo
ASOCIACION DE USUARIOS DEL ACUEDCUTO LAS DELICIAS	900281371-7	DELICIAS 4	2,0	FIRAVITOB A	VDA. SAN ANTONIO	LAS DELICIAS	73	4	25,6	5	38	53,9	3090	0,7096	0,3148	0,0000	0,0000	1,0245	
ASOCIACION DE USUARIOS DEL ACUEDCUTO LAS CALES	90027898-7	DELICIAS 4	2,0	FIRAVITOB A	VDA. SAN ANTONIO	LAS CALES	73	4	31,3	5	38	54,9	3113	0,2509	0,2361	0,0000	0,0000	0,4870	
MANUEL HERNANDO PEREZ SANCHEZ	79646836	AGUA FRIA	1,0	PESCA	VDA. TOLEDO	AGUA FRIA	73	3	48,3	5	37	24,9	3041	0,0000	0,0039	0,7800	0,0000	0,7839	

UNIDAD HIDROLÓGICA DEL RÍO PESCA

USUARIO	NUMERO DE IDENTIFICACIÓN	PREDIO	ÁREA (ha)	MUNICIPIO	VEREDA	FUENTE OBJETO DE CONCESIÓN	COORDENADAS GEOGRÁFICAS						CAUDAL ASIGNADO (l/s)					OBSERVACIÓN	
							LONGITUD_(X)	LATITUD_(Y)	ASNMM	DOMÉSTICO	PECUARIO	RIEGO	OTRO	TOTAL					
FUENTE: QUEBRADA VADO HONDO																			
JOSE ANTONIO CHAPARRO	4210876	CUEVA DE LA CABRA	9,0	PESCA	VDA. CARBONERA	LA CUEVA DE LA CABRA	73	3	51,8	5	29	36,5	3348	0,0014	0,0118	0,0000	0,0000	0,0132	Paramo
VICTOR ALFONSO CHAPARRO LEMUS	1055226229	OJO DE AGUA	16,0	PESCA	VDA. CARBONERA	ND	73	3	52,1	5	29	39,8	3356	0,0069	0,0047	0,0000	0,0000	0,0117	Paramo
LUIS NORBERTO CHAPARRO	9636412	OJO DE AGUA	16,0	PESCA	VDA. CARBONERA	ND	73	3	52,2	5	29	39,8	3356	0,0069	0,0047	0,0000	0,0000	0,0117	Paramo
TERESA DE JESUS ACOSTA	41440742	EL PORVENIR	3,0	PESCA	VDA. CARBONERA	ND	73	5	32,4	5	28	11,4	3348	0,0014	0,0016	0,0000	0,0000	0,0030	Paramo
JOSE SANTOS CRUZ DAZA	4210145	SAN SALVADOR	3,0	PESCA	VDA. CARBONERA	ND	73	5	26,8	5	28	24,5	3264	0,0000	0,0028	0,7800	0,0000	0,7828	Paramo
MERCEDES MORENO	23923062	LA VEGA	4,0	PESCA	VDA. CARBONERA	ND	73	5	43	5	29	26,3	3047	0,0139	0,0118	0,7800	0,0000	0,8057	
MARTIN HERNANDO BOLIVAR	19393479	LA ESPERANZA	11,0	PESCA	VDA. CARBONERA	QUEBRADA VADO HONDO	73	5	31	5	29	7,2	3150	0,0000	0,0047	2,1600	0,0000	2,1647	Paramo
DIONICIO MENDOZA QUESADA	9635740	MANZANARES	0,9	PESCA	VDA. CARBONERA	QUEBRADA VADO HONDO	73	5	31	5	29	7,2	3150	0,0000	0,0020	0,2376	0,0000	0,2396	Paramo
DIONICIO MENDOZA QUESADA	9635740	MANZANARES-BORRACHERO	1,3	PESCA	VDA. CARBONERA	QUEBRADA VADO HONDO	73	5	31	5	29	7,2	3150	0,0000	0,0039	0,3375	0,0000	0,3414	Paramo
MARIA DEL CARMEN DAZA DE MARTINEZ	23924453	EL MIRADOR	1,7	PESCA	VDA. CARBONERA	QUEBRADA VADO HONDO	73	5	31	5	29	7,2	3150	0,0000	0,0035	0,4644	0,0000	0,4679	Paramo
HUMBERTO CAMPOS FARIAS	9636018	LOTE TERRENO	1,5	PESCA	VDA. CARBONERA	QUEBRADA VADO HONDO	73	5	31	5	29	7,2	3150	0,0000	0,0028	0,4050	0,0000	0,4078	Paramo
EFRAIN BOLIVAR FARIAS	4210848	LA VEGUITA	8,0	PESCA	VDA. CARBONERA	QUEBRADA BAOHONDO	73	5	43	5	29	26,3	3047	0,0069	0,0039	0,7800	0,0000	0,7909	
LUIS ANTONIO RODRIGUEZ	1114643	EL PORVENIR	1,0	PESCA	VDA. CARBONERA	QUEBRADA	73	5	43	5	29	26,3	3047	0,0000	0,0047	0,7800	0,0000	0,7847	
HUMBERTO SANCHEZ MORENO	195045	LA VEGA	4,0	PESCA	VDA. CARBONERA	QUEBRADA BAOHONDO	73	5	43,2	5	29	26,3	3047	0,0139	0,0039	0,7800	0,0000	0,7978	
VICTOR MANUEL RODRIGUEZ SALAMANCA	4210762	PORVENIR	5,3	PESCA	VDA. CARBONERA	QUEBRADA BAOHONDO	73	5	51,5	5	29	38,4	2981	0,0000	0,0039	0,0000	0,0000	0,0039	
PAULINA MORENO	23923595	LA VEGA	3,0	PESCA	VDA. CARBONERA	QUEBRADA BAOHONDO	73	5	43	5	29	26,3	3047	0,0139	0,0039	0,7800	0,0000	0,7978	

UNIDAD HIDROLÓGICA DEL RÍO PESCA																			
USUARIO	NUMERO DE IDENTIFICACIÓN	PREDIO	ÁREA (ha)	MUNICIPIO	VEREDA	FUENTE OBJETO DE CONCESIÓN	COORDENADAS GEOGRÁFICAS						CAUDAL ASIGNADO (l/s)					OBSERVACIÓN.	
							LONGITUD_(X)			LATITUD_(Y)			ASNM	DOMÉSTICO	PECUARIO	RIEGO	OTRO		TOTAL
VICTOR MANUEL RODRIGUEZ SALAMANCA	4210762	PORVENIR	5,3	PESCA	VDA. CARBONERA	QUEBRADA BAHONDO	73	5	43	5	29	26,3	3147	0,0139	0,0059	1,2200	0,0000	1,2398	
FRANCISCO LOPEZ SANCHEZ	4211013	LOS SITIOS	37,0	PESCA	VDA. CARBONERA	TRES QUEBRADAS	73	4	25,7	5	28	59,4	3311	0,0042	0,0059	0,0000	0,0000	0,0101	Paramo
FRANCISCO LOPEZ SANCHEZ	4211013	LOS SITIOS	37,0	PESCA	VDA. CARBONERA	ND	73	4	23,5	5	28	59,2	3314	0,0042	0,0059	0,0000	0,0000	0,0101	Paramo
WILSON CHINCHILLA	1055226160	PAN DE AZUCAR	15,0	PESCA	VDA. CARBONERA	ND	73	4	20,7	5	28	57,9	3320	0,0000	0,0047	0,0000	0,0000	0,0047	Paramo
MARIA EVELINA LEMUS DE CHAPARRO	23925137	OJO DE AGUA	16,0	PESCA	VDA. CARBONERA	ND	73	3	52,2	5	29	39,8	3356	0,0042	0,0047	0,0000	0,0000	0,0089	Paramo
JOSE ANTONIO CHAPARRO	4210876	OJO DE AGUA	16,0	PESCA	VDA. CARBONERA	ND	73	3	52,2	5	29	39,8	3356	0,0028	0,0047	0,0000	0,0000	0,0075	Paramo
JUNTA ADMINISTRADORA DEL ACUEDUCTO LA PIÑUELA VEREDA CARBONERA DEL MUNICIPIO DE PESCA	900427934-2	ACUEDUCTO VEREDA CARBONERA LA PIÑUELA	ND	PESCA	VDA. CARBONERA	LA PIÑUELA	73	4	33	5	29	6,6	3257	0,1821	0,0000	0,0000	0,0000	0,1821	Paramo
JOSE ISRAEL VALENZUELA	4211301	LOS CARRIZOS	2,0	PESCA	VDA. CARBONERA	QUEBRADA NN	73	5	26,2	5	28	26,9	3253	0,0000	0,0020	0,4400	0,0000	0,4420	Paramo
JOSE ISRAEL VALENZUELA	4211301	LOS CARRIZOS	2,0	PESCA	VDA. CARBONERA	ND	73	5	28,1	5	28	29,4	3259	0,0000	0,0020	0,4400	0,0000	0,4420	Paramo
MARTIN HERNANDO BOLIVAR	19393479	EL VIJAGUAL (LAS VEGUITAS)	4,0	PESCA	VDA. CARBONERA	ND	73	5	34,1	5	28	43,1	3251	0,0000	0,0047	0,0000	0,0000	0,0047	Paramo
CARLOS ANTONIO BENAVIDES RICO	4210103	LA RINCONADA	44,0	PESCA	VDA. CARBONERA	ND	73	4	59,5	5	29	6,8	3248	0,0097	0,0059	0,0000	0,0000	0,0156	Paramo
CARLOS ANTONIO BENAVIDES RICO	4210103	LA RINCONADA	44,0	PESCA	VDA. CARBONERA	ND	73	5	5,3	5	29	9,7	3268	0,0097	0,0059	0,0000	0,0000	0,0156	Paramo
PEDRO NESTOR LIMAS MILLAN	4211272	BARRO NEGRO	3,0	PESCA	VDA. CARBONERA	ND	73	5	10	5	28	34,3	3270	0,0028	0,0000	0,0000	0,0000	0,0028	Paramo
CARLOS ANTONIO BENAVIDES RICO	4210103	LA RINCONADA	44,0	PESCA	VDA. CARBONERA	ND	73	4	47,9	5	29	4,6	3238	0,0097	0,0059	0,8800	0,0000	0,8956	Paramo
RODOLFO LIMAS BOLIVAR	9635546	LAS VEGUITAS	20,1	PESCA	VDA. CARBONERA	RODAMONTE	73	5	12,3	5	28	57,2	3211	0,0083	0,0000	0,0000	0,0000	0,0083	Paramo
RODOLFO LIMAS BOLIVAR	9635546	LAS VEGUITAS	20,1	PESCA	VDA. CARBONERA	LA CANUELA	73	5	5,1	5	28	58,2	3211	0,0083	0,0000	0,0000	0,0000	0,0083	Paramo
OSCAR RUBIEL LIMAS	9636652	SAN SALVADOR	10,0	PESCA	VDA. CARBONERA	ND	73	5	35,4	5	28	15,1	3339	0,0014	0,0039	0,0000	0,0000	0,0053	Paramo

292

4 5 5 9 - - 2 7 DIC 2019

Continuación Resolución No. _____ Página 96

UNIDAD HIDROLÓGICA DEL RÍO PESCA

USUARIO	NUMERO DE IDENTIFICACIÓN	PREDIO	ÁREA (ha)	MUNICIPIO	VEREDA	FUENTE OBJETO DE CONCESIÓN	COORDENADAS GEOGRÁFICAS						CAUDAL ASIGNADO (l/s)					OBSERVACIÓN.	
							LONGITUD_(X)			LATITUD_(Y)			ASNMM	DOMÉSTICO	PECUARIO	RIEGO	OTRO		TOTAL
OSCAR RUBIEL LIMAS	9636652	SAN SALVADOR 5	10,0	PESCA	VDA. CARBONERA	ND	73	5	37,4	5	28	13	3362	0,0014	0,0039	0,0000	0,0000	0,0053	Paramo
TERESA DE JESUS ACOSTA	41440742	EL PORVENIR	3,0	PESCA	VDA. CARBONERA	ND	73	5	33,5	5	28	11,1	3356	0,0014	0,0000	0,0000	0,0000	0,0014	Paramo
MARIA FRANCELINA BOLIVAR	23924863	EL UVITO	3,1	PESCA	VDA. CARBONERA	ND	73	5	20,7	5	29	11,9	3237	0,0042	0,0039	0,0000	0,0000	0,0081	Paramo
MARIA FRANCELINA BOLIVAR	23924863	EL UVITO	8,0	PESCA	VDA. CARBONERA	ND	73	5	24	5	29	15,5	3244	0,0042	0,0000	0,0000	0,0000	0,0042	Paramo
MARIA FRANCELINA BOLIVAR	23924863	EL UVITO	3,1	PESCA	VDA. CARBONERA	ND	73	5	20	5	29	12,2	3244	0,0042	0,0039	0,0000	0,0000	0,0081	Paramo
JOSE SANTOS CRUZ DAZA	4210145	EL PANTANO	1,2	PESCA	VDA. CARBONERA	ND	73	5	38,3	5	28	33	3273	0,0028	0,0047	0,7800	0,0000	0,7875	Paramo
JOSE SANTOS CRUZ DAZA	4210145	EL PANTANO	1,2	PESCA	VDA. CARBONERA	ND	73	5	40,2	5	28	32,7	3295	0,0028	0,0000	0,0000	0,0000	0,0028	Paramo
OSCAR MAURICIO CRUZ	9636510	SAN SALVADOR	3,0	PESCA	VDA. CARBONERA	ND	73	5	29,4	5	28	26	3263	0,0000	0,0028	0,0000	0,0000	0,0028	Paramo
MARTIN HERNANDO BOLIVAR	19393479	LA ESPERANZA	8,0	PESCA	VDA. CARBONERA	BORRACHERO	73	5	38,2	5	29	24,5	3082	0,0028	0,0047	1,5600	0,0000	1,5675	Paramo
PEDRO NESTOR LIMAS MILLAN	4211272	BARRO NEGRO	3,0	PESCA	VDA. CARBONERA	ND	73	5	13	5	28	38,4	3257	0,0028	0,0000	0,0000	0,0000	0,0028	Paramo
RODOLFO LIMAS BOLIVAR	9635546	LAS VEGUITAS	20,0 7	PESCA	VDA. CARBONERA	EL ALISO	73	5	15,2	5	28	58	3224	0,0028	0,0207	0,0000	0,0000	0,0234	Paramo
RODOLFO LIMAS BOLIVAR	9635546	LAS VEGUITAS	20,0 7	PESCA	VDA. CARBONERA	EL ALISO 2	73	5	14,9	5	28	58,4	3189	0,0028	0,0207	0,0000	0,0000	0,0234	Paramo
DARIO VARGAS DAZA	1055226135	LA LAGUNETA	8,0	PESCA	VDA. CARBONERA	ND	73	4	10,2	5	29	36,1	3323	0,0056	0,0024	0,0000	0,0000	0,0079	Paramo
FRANCISCO LOPEZ SANCHEZ	4211013	LOS SITIOS	37,0	PESCA	VDA. CARBONERA	ND	73	4	24	5	28	59,4	3310	0,0042	0,0059	0,0000	0,0000	0,0101	Paramo
LUIS IGNACIO OSMA JIMENEZ	4210360	PAN DE AZUCAR	260, 0	PESCA	VDA. CARBONERA	ND	73	4	32,4	5	29	24,5	3306	0,0014	0,0008	0,0000	0,0000	0,0022	Paramo
JANETH MARTINEZ CHAPARRO	1055226259	LAS ARENOSAS	1,0	PESCA	VDA. CARBONERA	ND	73	4	27,4	5	29	29,3	3339	0,0056	0,0000	0,0000	0,0000	0,0056	Paramo
LUIS AGAPITO PATARROYO GONZALEZ	9635633	LA ROSITA	4,0	PESCA	VDA. CARBONERA	MANZANARES	73	5	11,5	5	29	3,7	3147	0,0056	0,0028	0,0000	0,0000	0,0083	
ACUEDUCTO EL HATO	826003156 - 0	SAN CARLOS	ND	PESCA	VDA. EL HATO	LA LAJA	73	4	18,5	5	28	22,5	3380	0,2896	0,1102	0,0000	0,0000	0,3998	
MARLEN LIMAS BOLIVAR	23926416	LOS VARITOS	3,0	PESCA	VDA. CARBONERA	ND	73	5	22,9	5	29	16,3	3258	0,0042	0,0039	0,0000	0,0000	0,0081	Paramo

FUENTE: RIO PESCA AFER. DIR. 1

UNIDAD HIDROLÓGICA DEL RÍO PESCA																				
USUARIO	NUMERO DE IDENTIFICACIÓN	PREDIO	ÁREA (ha)	MUNICIPIO	VEREDA	FUENTE OBJETO DE CONCESIÓN	COORDENADAS GEOGRÁFICAS						CAUDAL ASIGNADO (l/s)					OBSERVACIÓN.		
							LONGITUD_(X)			LATITUD_(Y)			ASNM	DOMÉSTICO	PECUARIO	RIEGO	OTRO		TOTAL	
MUNICIPIO DE PESCA	891856464-0	ND	ND	PESCA	PESCA	PANTANO GRANDE - RIO PESCA	73	5	52,2	5	29	40,4	2980	5,2327	0,0000	0,0000	0,0000	0,0000	5,2327	
MARTIN HERNANDO BOLIVAR	19393479	LA ESPERANZA	8,0	PESCA	VDA. CARBONERA	LOS ARRAYANES	73	5	11,2	5	29	26,9	3218	0,0042	0,0000	0,0000	0,0000	0,0000	0,0042	Paramo
HERNAN EMIGDIO VELANDIA RODRIGUEZ	9530741	PISCICOLA POZO VERDE	1,4	PESCA	VDA. BUTAGA	RIO PESCA	73	5	48,7	5	29	43,3	2957	0,0111	25,000	0,0000	0,0000	0,0000	25,0111	
HERNAN EMIGDIO VELANDIA RODRIGUEZ	9530741	PISCICOLA POZO VERDE	1,4	PESCA	VDA. BUTAGA	RIO PESCA	73	5	48,7	5	29	43,3	2957	0,0111	0,0016	0,0000	0,0000	0,0000	0,0127	
GABRIEL PULIDO TAMBO	1115007	SAN ANTONIO	1,0	PESCA	VDA. CARBONERA	ND	73	5	10	5	29	40,3	3141	0,0000	0,0020	0,7800	0,0000	0,0000	0,7820	Paramo
ROQUE BOLIVAR	4210742	SAN ANTONIO	11,0	PESCA	VDA. CARBONERA	ND	73	5	11,5	5	29	36,6	3155	0,0000	0,0079	0,0000	0,0000	0,0000	0,0079	Paramo
MARIA LIGIA VARGAS	23924077	MORTINO	1,0	PESCA	VDA. CARBONERA	QUEBRADA	73	5	13,2	5	29	40,3	3121	0,0000	0,0039	0,0000	0,0000	0,0000	0,0039	Paramo
ROQUE BOLIVAR	4210742	SAN ANTONIO	11,0	PESCA	VDA. CARBONERA	ND	73	5	10,9	5	29	38,2	3140	0,0000	0,0039	0,7800	0,0000	0,0000	0,7839	Paramo
MARTIN HERNANDO BOLIVAR	19393479	EL PINO	13,0	PESCA	VDA. CARBONERA	CANAL EL BORRACHERO	73	5	13,9	5	29	25,7	3222	0,0000	0,0039	0,0000	0,0000	0,0000	0,0039	Paramo
MARIA LIGIA VARGAS	23924077	EL ALTO	1,8	PESCA	VDA. CARBONERA	EL BORRACHERO	73	5	1,7	5	29	51,2	3153	0,0000	0,0020	0,0000	0,0000	0,0000	0,0020	Paramo
MARIBEL BOLIVAR HERRERA	1055228612	EL EUCALIPTO	1,0	PESCA	VDA. CARBONERA	BORRACHERO	73	5	12,9	5	29	26,1	3231	0,0000	0,0020	0,0000	0,0000	0,0000	0,0020	Paramo
HUMBERTO CAMPOS FARIAS	9636018	HUBO	3,0	PESCA	VDA. CARBONERA	QUEBRADA BAHONDO	73	5	15,1	5	29	25,2	3227	0,0000	0,0016	0,4400	0,0000	0,0000	0,4416	Paramo
LUIS ANGEL RINCON	4211164	EL BORRACHERO	1,0	PESCA	VDA. CARBONERA	EL BORRACHERO	73	4	48,9	5	29	47,8	3239	0,0000	0,0000	0,0000	0,0000	0,0000	0,0000	Paramo
LUIS FERNANDO MONROY VARGAS	9636069	BUENA VISTA	9,6	PESCA	VDA. CARBONERA	EL ARRAYAN	73	5	16,6	5	29	25,6	3191	0,0042	0,0059	0,0000	0,0000	0,0000	0,0101	Paramo
VERENICE HERRERA CARDENAS	23925731	EL ENSENILLO	4,0	PESCA	VDA. CARBONERA	EL ARRAYAN	73	5	12,8	5	29	25,9	3225	0,0056	0,0059	0,0000	0,0000	0,0000	0,0115	Paramo
ABDON MONROY RINCON	4210694	MARANARES	0,2	PESCA	VDA. CARBONERA	TOMA MANZANERO	73	5	13,2	5	29	40,3	3121	0,0000	0,0039	0,3900	0,0000	0,0000	0,3939	Paramo
MARIA LIGIA VARGAS	23924077	BUENA VISTA	0,6	PESCA	VDA. CARBONERA	EL BORRACHERO	73	4	54,4	5	30	3,9	3156	0,0000	0,0020	0,3900	0,0000	0,0000	0,3920	
WILLIAM HORACIO MILLAN MENDOZA	9636345	LA VEGUITA	0,5	PESCA	VDA. CARBONERA	RIO PESCA	73	5	45,8	5	29	47,4	2954	0,0000	5,7848	0,0000	0,0000	0,0000	5,7848	

UNIDAD HIDROLÓGICA DEL RÍO PESCA																			
USUARIO	NUMERO DE IDENTIFICACIÓN	PREDIO	ÁREA (ha)	MUNICIPIO	VEREDA	FUENTE OBJETO DE CONCESIÓN	COORDENADAS GEOGRÁFICAS						CAUDAL ASIGNADO (l/s)					OBSERVACIÓN.	
							LONGITUD_(X)			LATITUD_(Y)			ASN	DOMÉSTICO	PECUARIO	RIEGO	OTRO		TOTAL
WILLIAM HORACIO MILLAN MENDOZA	9636345	LA VEGUITA	0,5	PESCA	VDA. CARBONERA	QUEBRADA BADALORDA	73	5	44,1	5	29	47,2	2968	0,0097	0,0012	0,0000	0,0000	0,0109	
CARLOS JULIO MILLAN BAYONA	4210069	EL PINO	1,0	PESCA	VDA. CARBONERA	QUEBRADA BADALORDA	73	5	44,1	5	29	47,2	2968	0,0069	0,0031	0,4180	0,0000	0,4281	
EFRAIN RODRIGUEZ LIMAS	4210196	MANA 2	1,0	PESCA	VDA. CARBONERA	QUEBRADA MANZANARES	73	5	20,1	5	29	35,4	3058	0,0042	0,0039	0,0440	0,0000	0,0521	Paramo
JOSE ELUTO RODRIGUEZ RODRIGUEZ	4210105	SAN MARCOS	5,0	PESCA	VDA. BUTAGA	ND	73	5	59	5	29	46,3	3027	0,0000	0,0039	1,5600	0,0000	1,5639	
JOSE ELUTO RODRIGUEZ RODRIGUEZ	4210105	SAN MARCOS	5,0	PESCA	VDA. BUTAGA	LA TOMA	73	5	59	5	29	46,3	3026	0,0000	0,0039	1,5600	0,0000	1,5639	
EDILMA TAMBO CAMARGO	23926943	SANTA HELENA	5,0	PESCA	VDA. PUERTA CHIQUITA	RIO PESCA	73	4	19,9	5	31	27,6	2702	0,0000	0,0000	1,1700	0,0000	1,1700	
MARCO AURELIO CHAPARRO BAUTISTA	4210219	CRUZ BLANVA	ND	PESCA	VDA. BUCHIN	RIO PESCA	73	4	16	5	31	32,3	2704	0,0000	0,0043	4,3000	0,0000	4,3043	
MARIA DEL CARMEN PULIDO	23925779	SAN JOSE	1,3	PESCA	VDA. CARBONERA	ND	73	5	4,8	5	29	44,2	3174	0,0083	0,0020	0,0000	0,0000	0,0103	Paramo
LUZ MERY DAZA	23926926	LOS ALISOS 1	6,0	PESCA	VDA. CARBONERA	ND	73	5	21,6	5	29	33,6	3097	0,0069	0,0000	0,0000	0,0000	0,0069	
JOSE SANTOS CRUZ DAZA	4210145	TERRENO	1,3	PESCA	VDA. CARBONERA	ND	73	5	24,8	5	29	38,2	3048	0,0000	0,0039	0,3120	0,0000	0,3159	
JOSE SANTOS CRUZ DAZA	4210145	TERRENO	1,3	PESCA	VDA. CARBONERA	ND	73	5	21,6	5	29	53,6	3097	0,0083	0,0000	0,0000	0,0000	0,0083	
MARIA LEONOR CHINCHILLA MORENO	23926393	BARITAL	2,0	PESCA	VDA. CARBONERA	ND	73	4	40,5	5	29	58,3	3225	0,0000	0,0039	0,0000	0,0000	0,0039	Paramo
ANGEL MAURICIO MILLAN RIVERA	9635845	BUENOS AIRES	15,0	PESCA	VDA. CARBONERA	ND	73	5	6,7	5	29	33	3260	0,0000	0,0039	0,0000	0,0000	0,0039	Paramo
LUIS ALFONSO CHINCHILLA MORENO	4211719	LA ALCANCIA	2,0	PESCA	VDA. CARBONERA	LOS ALISOS	73	4	41,8	5	29	56,8	3228	0,0000	0,0039	0,7800	0,0000	0,7839	Paramo
JAIME MILLAN RIVERA	4211445	PAN DE AZUCAR	4,0	PESCA	VDA. CARBONERA	ND	73	4	42,2	5	29	42,5	3322	0,0125	0,0039	0,0000	0,0000	0,0164	Paramo
JAIME MILLAN RIVERA	4211445	GUAYABAL	4,0	PESCA	VDA. CARBONERA	LAS TAGUAS	73	4	41,8	5	29	51,7	3258	0,0042	0,0031	0,0000	0,0000	0,0073	Paramo
PEDRO PABLO MILLAN BAYONA	17095455	GAQUE	1,0	PESCA	VDA. CARBONERA	ARRAYAN	73	5	19,5	5	29	24,5	3169	0,0069	0,0059	0,0000	0,0000	0,0128	Paramo
MARTIN FARIAS BOLIVAR	4210743	SAN JOSE	17,0	PESCA	VDA. CARBONERA	ND	73	5	0,3	5	29	43,7	3177	0,0014	0,0118	0,0000	0,0000	0,0132	Paramo
MARTIN FARIAS BOLIVAR	4210743	SAN JOSE	17,0	PESCA	VDA. CARBONERA	ARRAYAN	73	5	1,9	5	29	43,7	3180	0,0014	0,0039	0,0000	0,0000	0,0053	Paramo

UNIDAD HIDROLÓGICA DEL RÍO PESCA																			
USUARIO	NUMERO DE IDENTIFICACIÓN	PREDIO	ÁREA (ha)	MUNICIPIO	VEREDA	FUENTE OBJETO DE CONCESIÓN	COORDENADAS GEOGRÁFICAS						CAUDAL ASIGNADO (l/s)					OBSERVACIÓN.	
							LONGITUD_(X)			LATITUD_(Y)			ASNMM	DOMÉSTICO	PECUARIO	RIEGO	OTRO		TOTAL
DANIEL PATARROYO PATARROYO	4209958	LA PINUELA	15,0	PESCA	VDA. CARBONERA	CARDON	73	5	5,9	5	29	24,1	3282	0,0028	0,0059	1,0560	0,0000	1,0647	Paramo
DANIEL PATARROYO PATARROYO	4209958	LA PINUELA	5,0	PESCA	VDA. CARBONERA	ARRAYAN	73	5	10,3	5	29	26,5	3226	0,0056	0,0059	0,6600	0,0000	0,6715	Paramo
MARTIN FARIAS BOLIVAR	4210743	SAN JOSE	17,0	PESCA	VDA. CARBONERA	ARRAYAN	73	4	54,8	5	29	32,1	3316	0,0014	0,0039	0,0000	0,0000	0,0053	Paramo
MARTIN FARIAS BOLIVAR	4210743	SAN JOSE	17,0	PESCA	VDA. CARBONERA	LA MATA ROSA	73	5	0,5	5	29	43,8	3184	0,0014	0,0039	0,0000	0,0000	0,0053	Paramo
ANGEL MAURICIO MILLAN RIVERA	9635845	CARDONAL	15,0	PESCA	VDA. CARBONERA	LA MATA ROSA	73	4	59,8	5	29	27,9	3301	0,0069	0,0000	0,4400	0,0000	0,4469	Paramo
ROQUE BOLIVAR	4210742	SAN ANTONIO	11,0	PESCA	VDA. CARBONERA	ND	73	5	8,7	5	29	39,3	3150	0,0000	0,0079	0,4400	0,0000	0,4479	Paramo
NELSON FERNANDO BOLIVAR MORENO	1055226679	SAN JOSE	3,2	PESCA	VDA. CARBONERA	ND	73	4	51,4	5	29	38,5	3275	0,0000	0,0039	0,7800	0,0000	0,7839	Paramo
NELSON FERNANDO BOLIVAR MORENO	1055226679	SAN JOSE	3,0	PESCA	VDA. CARBONERA	ND	73	4	49,9	5	29	36	3292	0,0000	0,0031	0,7800	0,0000	0,7831	Paramo
MARTIN FARIAS BOLIVAR	4210743	EL RUCAL	0,3	PESCA	VDA. CARBONERA	ND	73	4	56,7	5	29	42,7	3143	0,0430	0,0157	0,0000	0,0000	0,0587	Paramo
VICTOR MANUEL RODRIGUEZ SALAMANCA	4210762	PORVENIR	5,3	PESCA	VDA. CARBONERA	ND	73	5	47,3	5	29	39,5	2932	0,0000	0,0039	0,0000	0,0000	0,0039	Paramo
MARIA LIGIA VARGAS	23924077	PALMA	0,6	PESCA	VDA. CARBONERA	ND	73	5	12,1	5	29	46,6	3121	0,0000	0,0039	0,0000	0,0000	0,0039	Paramo
MARIA DEL ROSARIO CARDENAS LEMUS	23922338	EL TOBITO	0,01	PESCA	VDA. CARBONERA	ND	73	4	43,4	5	29	40,5	3329	0,0014	0,0000	0,0000	0,0000	0,0014	Paramo
LUIS FERNANDO MONROY VARGAS	9636069	BUENA VISTA	9,6	PESCA	VDA. CARBONERA	ND	73	5	10,5	5	29	28,3	3219	0,0028	0,0059	0,0000	0,0000	0,0087	Paramo
DANIEL PATARROYO PATARROYO	4209958	LA PINUELA	6,0	PESCA	VDA. CARBONERA	ND	73	5	9,7	5	29	20,4	3214	0,0028	0,0016	0,0000	0,0000	0,0044	Paramo
DANIEL PATARROYO PATARROYO	4209958	LA PINUELA	6,0	PESCA	VDA. CARBONERA	ND	73	5	8,6	5	29	26,7	3244	0,0028	0,0059	0,0000	0,0000	0,0087	Paramo
DANIEL PATARROYO PATARROYO	4209958	LA PINUELA	6,0	PESCA	VDA. CARBONERA	ND	73	5	8,2	5	29	26,4	3249	0,0028	0,0059	0,0000	0,0000	0,0087	Paramo
EFRAIN RODRIGUEZ LIMAS	4210196	MANA 2	1,0	PESCA	VDA. CARBONERA	ND	73	5	24,2	5	29	37,9	3062	0,0028	0,0016	0,0880	0,0000	0,0924	Paramo
EFRAIN RODRIGUEZ LIMAS	4210196	MANA 2	1,0	PESCA	VDA. CARBONERA	ND	73	5	24,7	5	29	38	3060	0,0028	0,0039	0,0880	0,0000	0,0947	Paramo
EFRAIN RODRIGUEZ LIMAS	4210196	MANA 2	1,0	PESCA	VDA. CARBONERA	LA MANA	73	5	30,6	5	29	41	3036	0,0042	0,0000	0,0000	0,0000	0,0042	Paramo
ROSA HELENA RICO JIMENEZ	23926505	PAN DE AZUCAR	3,0	PESCA	VDA. CARBONERA	EL DAGIL	73	4	41,5	5	29	43,7	3192	0,0056	0,0039	0,0000	0,0000	0,0095	Paramo
JOSE SACRAMENTO DIAZ QUESADA	4209788	EL LLANO	1,5	PESCA	VDA. BUTAGA	ND	73	5	48,9	5	31	6,5	3090	0,0083	0,0031	0,0000	0,0000	0,0115	Paramo
SAUL IGNACIO FONSECA RIVERA	4210354	EL UBITO	3,0	PESCA	HATO	ND	73	4	54,8	5	29	50,6	3190	0,0056	0,0020	0,0000	0,0000	0,0075	Paramo

4 5 5 9 - - - 2 7 DIC 2019

Continuación Resolución No. _____ Página 100

UNIDAD HIDROLÓGICA DEL RÍO PESCA																			
USUARIO	NUMERO DE IDENTIFICACIÓN	PREDIO	ÁREA (ha)	MUNICIPIO	VEREDA	FUENTE OBJETO DE CONCESIÓN	COORDENADAS GEOGRÁFICAS						CAUDAL ASIGNADO (l/s)					OBSERVACIÓN	
							LONGITUD_(X)			LATITUD_(Y)			ASNMM	DOMÉSTICO	PECUARIO	RIEGO	OTRO		TOTAL
MARLEN LIMAS BOLIVAR	23926416	MONSERRATE	3,0	PESCA	VDA. CARBONERA	ND	73	5	20,5	5	29	19,3	3257	0,0083	0,0039	0,0000	0,0000	0,0123	Paramo
LUIS AGAPITO PATARROYO GONZALEZ	9635633	LA ROSITA	4,0	PESCA	VDA. CARBONERA	ND	73	5	15,6	5	29	48,4	3095	0,0056	0,0000	0,0000	0,0000	0,0056	
EDILMA TAMBO CAMARGO	23926943	SANTA HELENA	5,0	PESCA	VDA. PUERTA CHIQUITA	ND	73	4	23	5	31	32,8	2738	0,0000	0,0059	1,1700	0,0000	1,1759	
MARCO FIDEL BARRERA CORONEL	4209605	LAS CANADAS	5,0	PESCA	VDA. EL HATO	EL ALCAPARRO	73	4	3,9	5	31	7,9	2926	0,0315	0,0031	1,3200	0,0000	1,3547	
RAFAEL ANTONIO LIMAS LIMAS	9635816	CERRO LARGO	5,0	PESCA	VDA. CARBONERA	CERRO LARGO	73	4	44,3	5	30	17,9	3066	0,0069	0,0000	0,0000	0,0000	0,0069	
FUENTE: RIO PESCA AFER. DIR. 2 - TRAMO 1.																			
JORGE LEMUS	2832873	VILLA PINZON	0,0	PESCA	VDA. COMUNIDAD	RIO PESCA	73	3	0,07	5	34	1,3	2606	0,0069	0,0039	0,0000	0,0000	0,0109	
ANGEL GUILLERMO VARGAS VARGAS	2982387	CHINCUA Y GIRASOL	3,8	PESCA	VDA. CHINCUA	RIO PESCA	73	2	58,2	5	33	59,3	2595	0,0000	0,0047	0,7800	0,0000	0,7847	
GUILLERMO VARGAS	2982387	CEBADERO	5,0	PESCA	VDA. CENTRO	RIO PESCA	73	3	1,8	5	33	52,9	2593	0,0000	0,0000	2,7800	0,0000	2,7800	
ERNESTO RODRIGUEZ ALARCON	6757450	VIRGEN	5,0	PESCA	VDA. CHINCUA	RIO PESCA	73	3	2,1	5	33	52,4	2601	0,0000	0,0236	5,4600	0,0000	5,4836	
RODOLFO PACHECO MALDONADO	4209852	BARRIO SAN PATRICIO	0,3	PESCA	SAN PATRICIO	RIO PESCA	73	3	9,4	5	33	42,4	2616	0,0000	0,0000	0,0000	1,0000	1,0000	
OLIVERIO CRUZ	4210753	CENTRO	1,0	PESCA	VDA. CENTRO	ND	73	3	16	5	33	10,6	2629	0,0000	0,0059	0,7800	0,0000	0,7859	
FUENTE: RIO PESCA AFER. DIR. 2 - TRAMO 2.																			
WALTER ALIRIO COTRINO VARGAS	1057580487	LAS CUESTAS LA PRADERA	17,9	PESCA	SOACA SECTOR LAS CUETAS	RIO PESCA	73	2	50,1	5	34	3,7	2606	0,0000	0,0000	1,4600	0,0000	1,4600	
ERNESTO RODRIGUEZ ALARCON	6757450	LA DORADA	2,0	PESCA	VDA. COMUNIDAD	RIO PESCA	73	2	50,1	5	34	3,7	2606	0,0000	0,0000	1,2480	0,0000	1,2480	
ERNESTO RODRIGUEZ ALARCON	6757450	LA VIRGEN	1,3	PESCA	VDA. COMUNIDAD	RIO PESCA	73	2	50,1	5	34	3,7	2000	0,0000	0,0000	1,0140	0,0000	1,0140	
ROQUE BOLIVAR	4210742	LA CANTERA	ND	PESCA	VDA. TINTAL	RIO PESCA	73	3	31,9	5	32	43,6	2644	0,0000	0,0020	0,0000	0,0000	0,0020	
RICARDO MEDINA	4211783	LA TOMA	4,0	PESCA	VDA. SOACA	RIO PESCA	73	3	30,7	5	32	43,6	2642	0,0000	0,0051	0,0000	0,0000	0,0051	
LUIS FELIPE HERNÁNDEZ ZAMBRANO y MARÍA HERMENCIA ZAMBRANO RODRÍGUEZ	1.057.592.154 Y 23.925.172	ALISAL	0,7	PESCA	VDA. BUCHIN	RIO PESCA	73	3	22	5	32	53	2628	0,0000	0,0460	0,0000	0,0000	0,0460	
AGUSTIN CHAPARRO MELO	4210235	CASA QUEMADA	4,0	PESCA	VDA. TINTAL	ND	73	3	44,6	5	32	21,5	2663	0,0000	0,0024	3,1200	0,0000	3,1224	

UNIDAD HIDROLÓGICA DEL RÍO PESCA																				
USUARIO	NUMERO DE IDENTIFICACIÓN	PREDIO	ÁREA (ha)	MUNICIPIO	VEREDA	FUENTE OBJETO DE CONCESIÓN	COORDENADAS GEOGRÁFICAS						CAUDAL ASIGNADO (l/s)					OBSERVACIÓN.		
							LONGITUD_(X)			LATITUD_(Y)			ASNMM	DOMÉSTICO	PECUARIO	RIEGO	OTRO		TOTAL	
GLADIS EDILSA MARTINEZ CASTRO	23925868	BARRANCAS	3,8	PESCA	VDA. NOCUATA	RIO PESCA	73	2	45,9	5	34	4,4	2603	0,0000	0,0059	2,1840	0,0000	2,1899		
RAFAEL LOPEZ	4210276	OLIVO	4,0	PESCA	VDA. NOCUATA	ND	73	2	48,7	5	34	3,5	2603	0,0000	0,0039	2,3400	0,0000	2,3439		
RODULFO PACHECO MALDONADO	4209852	RETAZO	20,0	PESCA	VDA. NOCUATA	RIO PESCA	73	2	12,8	5	35	0,9	2578	0,0000	0,0118	9,3600	0,0000	9,3718		
RODULFO PACHECO MALDONADO	4209852	SAN RAFAEL	4,0	PESCA	VDA. CHINCUA	RIO PESCA	73	2	31	5	34	44,7	2583	0,0000	0,0118	2,3400	0,0000	2,3518		
RODULFO PACHECO MALDONADO	4209852	RODADERO SAN ANTONIO	1,0	PESCA	VDA. NOCUATA	ND	73	2	24,1	5	35	9,1	2590	0,0000	0,0118	2,3400	0,0000	2,3518		
MARIA ARAMINTA DIAZ	23924940	DELICIAS	2,0	PESCA	VDA. NOCUATA	ND	73	2	33,5	5	34	47,4	2591	0,0000	0,0059	0,0000	0,0000	0,0059		
LUZ MARIELA CAMARGO	27785355	SANTA INES 3	4,0	PESCA	VDA. NOCUATA	RIO PESCA	73	2	9,3	5	35	7	2580	0,0000	0,0059	2,3400	0,0000	2,3459		
JAIRO ANDRES OJEDA	74186382	SANTA INES	4,0	PESCA	VDA. CHINCUA	RIO PESCA	73	2	9,2	5	35	7,3	2577	0,0000	0,0039	1,1700	0,0000	1,1739		
RODULFO PACHECO MALDONADO	4209852	SAN AGUSTIN	4,0	PESCA	VDA. NOCUATA	RIO PESCA	73	2	15,2	5	35	0,05	2581	0,0000	0,0000	2,3400	0,0000	2,3400		
OSCAR CHAPARRO CHAPARRO	9635660	SAN LUIS	1,0	PESCA	VDA. CHINCUA	RIO PESCA	73	2	40	5	34	27	2587	0,0000	0,0039	0,7800	0,0000	0,7839		
JUAN CARLOS BOHORQUEZ CAMARGO	79943760	VILLA MORA	2,0	PESCA	VDA. CHINCUA	ND	73	1	46,9	5	35	10,9	2616	0,0097	0,0000	0,0000	0,0000	0,0097		
LAURA GABRIELA CAMARGO	23923690	LA ESPERANZA	3,0	PESCA	VDA. CHINCUA	ND	73	1	46,8	5	35	11,3	2609	0,0573	0,0000	0,0000	0,0000	0,0573		
RAFAEL LOPEZ MONTANA	4210276	BARRANCAS	2,0	PESCA	VDA. NOCUATA	RIO PESCA	73	2	46	5	34	4,5	2596	0,0000	0,0039	1,5600	0,0000	1,5639		
JUAN CARLOS BOHORQUEZ CAMARGO	79943760	VILLA NOHORA	5,0	PESCA	VDA. CHINCUA	RIO PESCA	73	1	39	5	35	8,2	2574	0,0000	0,0000	1,4640	0,0000	1,4640		
RAFAEL CAMARGO	4210729	TOMA	0,0	PESCA	VDA. NOCUATA	ND	73	2	9,6	5	35	7,3	2581	0,0000	0,0016	0,3900	0,0000	0,3916		
CRISANTO CAMACHO	4210655	TAPIA	2,0	PESCA	VDA. CHINCUA	ND	73	2	22	5	34	52,8	2578	0,0000	0,0000	0,8800	0,0000	0,8800		
ALBERTO PINTO	91066598	TOMA	1,0	PESCA	VDA. MOCHAGA	RIO PESCA	73	1	54,5	5	35	19,9	2567	0,0000	0,0000	0,7800	0,0000	0,7800		
MARIA MOGOLLON	4210701	EUCALIPTOS	1,0	PESCA	VDA. BUCHIN	ND	73	2	44,2	5	32	26,3	2923	0,0028	0,0024	0,0000	0,0000	0,0051		
HECTOR JOSE JOYA CASTILLO	4210143	LAS FUENTES	0,7	PESCA	VDA. BUCHIN	ND	73	2	30,5	5	32	28	2982	0,0000	0,0016	0,0000	0,0000	0,0016		
RAFAEL BOLIVAR	4210851	BOQUERON	0,3	PESCA	VDA. SOACA	ND	73	2	27,4	5	32	26,4	3002	0,0000	0,0020	0,0000	0,0000	0,0020		
LUIS ANGEL PEREZ	1114434	LAS FUENTES	1,0	PESCA	VDA. BUCHIN	ND	73	2	26,2	5	32	21	2998	0,0430	0,0118	0,0000	0,0000	0,0548		
JACINTO PACHECO	4210094	SANTA BARBARA	4,5	PESCA	VDA. COMUNIDAD	ND	73	3	46,8	5	34	0,87	2922	0,0000	0,0039	0,0000	0,0000	0,0039		
SALOME DIAZ LOPEZ	23924768	LAS FUENTES	2,0	PESCA	VDA. SOACA	ND	73	2	56,1	5	32	18	2859	0,0028	0,0039	0,0000	0,0000	0,0067		
SALOME DIAZ LOPEZ	23924768	LAS FUENTES	2,0	PESCA	VDA. SOACA	ND	73	2	56	5	32	18,1	2859	0,0000	0,0028	0,0000	0,0000	0,0028		

4 5 5 9 - - - 2 7 DIC 2019

Continuación Resolución No. _____ Página 102

UNIDAD HIDROLÓGICA DEL RÍO PESCA																			
USUARIO	NUMERO DE IDENTIFICACIÓN	PREDIO	ÁREA (ha)	MUNICIPIO	VEREDA	FUENTE OBJETO DE CONCESIÓN	COORDENADAS GEOGRÁFICAS						CAUDAL ASIGNADO (l/s)					OBSERVACIÓN.	
							LONGITUD_(X)			LATITUD_(Y)			ASNMM	DOMÉSTICO	PECUARIO	RIEGO	OTRO		TOTAL
JOSE DEL CARMEN GONZALEZ	4210480	LA CUADRA	1,0	PESCA	VDA. SOACA	ND	73	3	3,9	5	32	21	2802	0,0000	0,0039	0,0000	0,0000	0,0039	
WALTER ALIRIO COTRINO VARGAS	1057580487	LAS CUESTAS LA PRADERA	17,9	PESCA	SOACA SECTOR LAS CUETAS		73	3	3,9	5	32	21	2802	0,0000	0,0000	0,7300	0,0000	0,7300	
ANA ELIZABETH AMAYA	23924879	SAN JOAQUIN	3,4	PESCA	VDA. BUTAGA	ND	73	3	9,4	5	33	42,4	3235	0,0000	0,0039	0,4680	0,0000	0,4719	Paramo
DORA LIGIA TALERO TALERO	52391174	EL CRISTALAL	10,0	PESCA	VDA. CHINCUA	EL RINCON	73	0	48,4	5	34	41,2	3939	0,0000	0,0016	0,0000	0,0000	0,0016	
DORA LIGIA TALERO TALERO	52391174	EL CRISTALAL	10,0	PESCA	VDA. CHINCUA	ND	73	0	48,4	5	34	39	2944	0,0000	0,0016	0,2340	0,0000	0,2356	
DORA LIGIA TALERO TALERO	52391174	EL CRISTALAL	10,0	PESCA	VDA. CHINCUA	ND	73	0	48,4	5	34	39,1	2944	0,0042	0,0016	0,0000	0,0000	0,0057	
DORA LIGIA TALERO TALERO	52391174	EL CRISTALAL	10,0	PESCA	VDA. CHINCUA	EL ALIZO	73	0	48,8	5	34	42,3	2940	0,0000	0,0000	0,2340	0,0000	0,2340	
DORA LIGIA TALERO TALERO	52391174	EL CRISTALAL	10,0	PESCA	VDA. CHINCUA	ND	73	0	48,3	5	34	40,3	2937	0,0000	0,0016	0,0000	0,0000	0,0016	
JUAN CARLOS BOHORQUEZ CAMARGO	79943760	VILLA NOHORA	5,0	PESCA	CHINCUA	ND	73	1	46,9	5	35	11	2598	0,0042	0,0000	0,0000	0,0000	0,0042	Paramo
JORGE DUQUINO	4210095	LAS FUENTECITAS	1,0	PESCA	VDA. SOACA	ND	73	3	4,9	5	32	21,1	2799	0,0000	0,0039	0,7800	0,0000	0,7839	
GRATINIANO ESPITIA MARTINEZ	17168223	LA ESMERALDA	2,7	PESCA	VDA. TINTAL	ALJIBE EL HORNO	73	4	31,4	5	32	39,1	2988	0,0000	0,0058	0,0816	0,0000	0,0874	
JOSE AGUSTIN LOPEZ PUERTO	9636044	FUENTES	4,0	PESCA	VDA. TINTAL	ND	73	3	58,2	5	32	20	2701	0,0000	0,0039	0,8800	0,0000	0,8839	
JOSE AGUSTIN LOPEZ PUERTO	9636044	FUENTES	4,0	PESCA	VDA. TINTAL	ND	73	3	58,2	5	32	20,2	2703	0,0000	0,0039	0,4400	0,0000	0,4439	
JOSE JOAQUIN RODRIGUEZ FONSECA	9635658	BUENA VISTA	4,0	PESCA	VDA. CHINCUA	LAS ROCAS	73	2	4,9	5	33	44	2894	0,0056	0,0039	0,0000	0,0000	0,0095	
JOSE JOAQUIN RODRIGUEZ FONSECA	9635658	EL DURAZNO	4,0	PESCA	VDA. CHINCUA	POZO LA NEGRA	73	2	5,8	5	33	43,8	2891	0,0056	0,0039	0,0000	0,0000	0,0095	
JOSE JOAQUIN RODRIGUEZ FONSECA	9635658	EL DURAZNO	4,0	PESCA	VDA. CHINCUA	EL ARRAYAN	73	2	5,8	5	33	43,8	2891	0,0056	0,0039	0,0000	0,0000	0,0095	
JUAN CARLOS BOHORQUEZ CAMARGO	79943760	VILLA NOHORA	5,0	PESCA	VDA. CHINCUA	LA REPRESA	73	2	9,7	5	35	8,5	2577	0,0000	0,0000	1,5600	0,0000	1,5600	
FOSFATOS BOYACA	891855573-0	PLANTA SAN MARCOS	15,6	PESCA	VDA. CHINCUA	POZO PROFUNDO	73	2	29,9	5	34	25,1	2605	0,0000	0,0000	0,0000	1,0800	1,0800	
LUIS ALIRIO MARTINEZ DIAZ	4210110	EL CERRITO SANTA TERESITA	2,0	PESCA	VDA. SOACA	ND	73	3	4,6	5	32	19,1	2772	0,0028	0,0000	0,7800	0,0000	0,7828	

4 5 5 9 - - - 2 7 DIC 2019

Continuación Resolución No. _____ Página 103

UNIDAD HIDROLÓGICA DEL RÍO PESCA																			
USUARIO	NUMERO DE IDENTIFICACIÓN	PREDIO	ÁREA (ha)	MUNICIPIO	VEREDA	FUENTE OBJETO DE CONCESIÓN	COORDENADAS GEOGRÁFICAS						CAUDAL ASIGNADO (l/s)					OBSERVACIÓN.	
							LONGITUD_(X)	LATITUD_(Y)	ASNM	DOMÉSTICO	PECUARIO	RIEGO	OTRO	TOTAL					
FUENTE: RIO PESCA AFER. DIR. 3																			
FREDY CAMARGO CAMARGO	9636035	MEXICO	2,0	PESCA	VDA. LLANO GRANDE	MEXICO	73	2	3,6	5	36	4,1	2640	0,0028	0,0059	0,0000	0,0000	0,0087	
FABIO FALLA LIZCANO	17121469	GRANO DE ORO	40,0	PESCA	VDA. MOCHAGA	EL AHORCADO	73	1	23,7	5	35	48	2644	0,0000	0,0059	2,3400	0,0000	2,3459	
FABIO FALLA LIZCANO	17121469	GRANO DE ORO	40,0	PESCA	VDA. MOCHAGA	EL AHORCADO	73	1	2,9	5	35	43,6	2719	0,0000	0,0059	2,3400	0,0000	2,3459	
RUBEN DARIO CHAPARRO	4210559	ACUEDUCTO	0,0	PESCA	VDA. MOCHAGA	EL AHORCADO	73	1	20,3	5	35	52	2630	0,2064	0,0000	0,0000	0,0000	0,2064	
FABIO FALLA LIZCANO	17121469	GRANO DE ORO	40,0	PESCA	VDA. MOCHAGA	EL AHORCADO	73	1	25,2	5	35	46,5	2652	0,0000	0,0079	3,1200	0,0000	3,1279	
LUIS CARLOS JIMENEZ	19126888	TRAMO BARITAS 2	0,0	PESCA	VDA. TOBACA	BARITAS	73	0	58,3	5	36	19,5	2641	0,0731	0,0590	0,0000	0,0000	0,1321	
LUIS SALVADOR MESA CAMARGO	4136211	TOMA EL MOLINO	0,0	PESCA	VDA. NARANJOS	RIO PESCA	73	1	42,6	5	36	52,5	2545	0,0000	0,0039	1,5600	0,0000	1,5639	
MATILDE CAMARGO VARGAS	23580352	LAS VEGAS-EL GAMO	12,0	PESCA	VDA. NARANJOS	RIO PESCA	73	1	24,3	5	37	29,4	2531	0,0000	0,0000	4,6800	0,0000	4,6800	
ALBERTO PINTO PINTO	91066598	CHICALA	4,5	PESCA	VDA. MOCHAGA	RIO PESCA	73	1	53,7	5	35	40,1	2563	0,0000	0,0000	3,4944	0,0000	3,4944	
ALBERTO PINTO PINTO	91066598	DIVIDIVE	0,6	PESCA	VDA. MOCHAGA	RIO PESCA	73	1	53,7	5	35	40,1	2563	0,0000	0,0000	0,4680	0,0000	0,4680	
PAULINO PEREZ	9529701	LA VEGA MOTUABITA	15,0	PESCA	VDA. TOBACA	RIO PESCA	73	1	38,2	5	36	57,9	2543	0,0000	0,0000	8,2400	0,0000	8,2400	
ALBERTO PINTO PINTO	91066598	PROVIDENCIA	0,6	PESCA	VDA. MOCHAGA	RIO PESCA	73	1	53,7	5	35	40,1	2563	0,0000	0,0000	0,4680	0,0000	0,4680	
JAIMÉ DE JESÚS ZORRO CAMARGO	9511731	LOS ARRAYANES	3,2	PESCA	VDA. TOBACA	RIO PESCA	73	1	31,3	5	37	25	2539	0,0000	0,0000	1,9968	0,0000	1,9968	
ALBERTO PINTO PINTO	91066398	EL DESNUCADER O LOTE N° 3	17,9	PESCA	VDA. MOCHAGA	RIO PESCA	73	1	53,7	5	35	40,1	2563	0,0000	0,0000	2,8800	0,0000	2,8800	
DANIEL RIOS BAYONA	9521546	EL CENICERO Y CAMACHO	4,0	PESCA	VDA. NARANJOS	RIO PESCA	73	1	35,7	5	37	25,4	2540	0,0000	0,0039	0,2640	0,0000	0,2679	
MARIA VICTORIA RIOS	46353120	LA HUERTA	4,5	PESCA	VDA. NARANJOS	RIO PESCA	73	1	19,4	5	37	33,1	2536	0,0000	0,0059	1,9500	0,0000	1,9559	
ALBERTO PINTO PINTO	91066598	EL MANZANO	3,8	PESCA	VDA. MOCHAGA	RIO PESCA	73	1	53,7	5	35	40,1	2563	0,0000	0,0000	2,9640	0,0000	2,9640	

296

UNIDAD HIDROLÓGICA DEL RÍO PESCA

USUARIO	NUMERO DE IDENTIFICACIÓN	PREDIO	ÁREA (ha)	MUNICIPIO	VEREDA	FUENTE OBJETO DE CONCESIÓN	COORDENADAS GEOGRÁFICAS						CAUDAL ASIGNADO (l/s)					OBSERVACIÓN.	
							LONGITUD_(X)		LATITUD_(Y)		ASN	DOMÉSTICO	PECUARIO	RIEGO	OTRO	TOTAL			
ALBERTO PINTO PINTO	91066598	LA RAMADA	1,0	PESCA	VDA. MOCHAGA	RIO PESCA	73	1	53,7	5	35	40,1	2563	0,0000	0,0039	0,7800	0,0000	0,7839	
LILIA-RAFAEL ANTONIO CAMARGO-CAMARGO	4210729	LA VEGA	2,0	PESCA	VDA. LLANO GRANDE	ND	73	1	53,7	5	35	37	2560	0,0000	0,0059	1,5600	0,0000	1,5659	
GLORIA ELVIRA NAVAS CAMARGO	23581811	LA FUENTE	1,5	FIRAVITOB A	VDA. ALCAPARRAL	LA FUENTE	73	1	5,3	5	38	36,9	2543	0,0181	0,0118	0,0000	0,0000	0,0299	
GLORIA ELVIRA NAVAS CAMARGO	23581811	LA FUENTE	1,5	FIRAVITOB A	VDA. ALCAPARRAL	MANANTIAL EL POZO	73	1	5,8	5	38	37,7	2543	0,0000	0,0031	0,0000	0,0000	0,0031	
ALICIA CASTRO DE APONTE	24112054	LAS VEGAS	3,0	PESCA	VDA. NARANJOS	RIO PESCA	73	0	31,9	5	38	32,6	2512	0,0000	0,0118	1,9500	0,0000	1,9618	
MARLEM LOPEZ	23926627	LA AURORA	2,0	PESCA	VDA. LLANO GRANDE	ND	73	1	54,5	5	35	41,2	2562	0,0000	0,0039	0,7800	0,0000	0,7839	
DERIVACIONES																			
DERIVACION 1																			
GABRIEL DIAZ MESA	19147415	S/I	0,0	PESCA	VDA. TOBACA	RIO PESCA	73	0	45,5	5	38	14,8	2522	0,0069	0,0059	0,0000	0,0000	0,0128	
GABRIEL DIAZ MESA	19147415	S/I	0,0	PESCA	VDA. TOBACA	RIO PESCA	73	0	45,5	5	38	14,8	2522	0,0069	0,0075	0,0000	0,0000	0,0144	
DERIVACIÓN 2																			
GABRIEL DIAZ MESA	19147415	S/I	0,0	PESCA	VDA. TOBACA	RIO PESCA	73	0	52,9	5	37	44,2	2528	0,0069	0,0059	0,0000	0,0000	0,0128	
CARLOS PAEZ	17153262	S/I	0,0	PESCA	VDA. TOBACA	RIO PESCA	73	0	52,9	5	37	44,2	2528	0,0069	0,0020	0,0000	0,0000	0,0089	
MATILDE CAMARGO	23580352	S/I	0,0	PESCA	VDA. TOBACA	RIO PESCA	73	0	52,9	5	37	44,2	2528	0,0069	0,0031	0,0000	0,0000	0,0101	
USUARIOS MANANTIALES - ÁREA HIDROGRÁFICA: RIO PESCA AFER. DIR. 3																			
ALCIDES CALIXTO CELY	74814087	SAUSA	3,0	PESCA	VDA. LLANO GRANDE	ND	73	2	9,6	5	35	58,4	2623	0,0083	0,0059	0,7800	0,0000	0,7942	
IRENE RINCON RODRIGUEZ	1055226248	MEXICO	0,3	PESCA	VDA. LLANO GRANDE	ND	73	2	8,1	5	35	57,9	2617	0,0083	0,0039	0,2340	0,0000	0,2463	
ELIZABETH CASTRO REYES	21167786	FUENTE CORRALES	2,0	PESCA	VDA. NARANJOS	ND	73	0	53	5	38	16,6	2529	0,0000	0,0059	0,0000	0,0000	0,0059	
ELIZABETH CASTRO REYES	21167786	FUENTE CORRALES	2,0	PESCA	VDA. NARANJOS	ND	73	0	52,8	5	38	14,4	2526	0,0000	0,0059	0,0000	0,0000	0,0059	
HUGO ALBERTO RODRIGUEZ	7128424	ROMASA	11,4	PESCA	VDA. LLANO GRANDE	ND	73	1	58,7	5	36	17	2635	0,0000	0,0059	0,0000	0,0000	0,0059	
MARIA VICTORIA RIOS	46353120	LA HUERTA	4,5	PESCA	VDA. NARANJOS	ND	73	1	25,7	5	37	35,4	2537	0,0000	0,0059	1,5600	0,0000	1,5659	
DANIEL RIOS BAYONA	9521546	ACUEDUCTO CUCHARO	0,0	PESCA	VDA. NARANJOS	CUCHARO	73	1	44,7	5	37	13,8	2567	0,0573	0,0039	0,0000	0,0000	0,0613	

UNIDAD HIDROLÓGICA DEL RÍO PESCA																			
USUARIO	NUMERO DE IDENTIFICACIÓN	PREDIO	ÁREA (ha)	MUNICIPIO	VEREDA	FUENTE OBJETO DE CONCESIÓN	COORDENADAS GEOGRÁFICAS						CAUDAL ASIGNADO (l/s)					OBSERVACIÓN.	
							LONGITUD_(X)			LATITUD_(Y)			ASNM	DOMÉSTICO	PECUARIO	RIEGO	OTRO		TOTAL
MATILDE SANCHEZ DE CAMARGO	23925301	LA CUADRA	0,3	PESCA	VDA. MOCHAGA	ND	73	1	14,7	5	36	36,5	2583	0,0069	0,0020	0,0000	0,0000	0,0089	
ELIZABETH CASTRO REYES	21167786	FUENTE CORRALES	2,0	PESCA	VDA. NARANJOS	FUENTE CORALES	73	0	56,9	5	38	1,2	2534	0,0000	0,0059	0,0000	0,0000	0,0059	
RAUL FERRUCHO TORRES	4119626	LA MARIELA 2	28,0	FIRAVITOB A	BARATOA	EL NACIMIENTO	73	2	26	5	38	44,8	2890	0,0000	0,0059	0,0000	0,0000	0,0059	
RODOLFO TORRES VARGAS	4118534	EL ROZALITO	4,0	FIRAVITOB A	BARATOA	EL POZO	73	2	24,2	5	38	42,5	2872	0,0000	0,0016	0,3900	0,0000	0,3916	
RODOLFO TORRES VARGAS	4118534	EL TRIUNFO	0,5	FIRAVITOB A	BARATOA	EL POZO 2	73	2	22,6	5	38	46,4	2877	0,0000	0,0031	0,3900	0,0000	0,3931	
GLORIA ELVIRA NAVAS CAMARGO	23581811	LA FUENTE	1,5	FIRAVITOB A	VDA. ALCAPARRAL	EL EMBALSE	73	1	6,2	5	38	37,2	2544	0,0000	0,0118	0,0000	0,0000	0,0118	
GLORIA ELVIRA NAVAS CAMARGO	23581811	LA FUENTE	1,5	FIRAVITOB A	VDA. ALCAPARRAL	EL OJO DE AGUA	73	1	6	5	38	37,3	2543	0,0000	0,0059	0,0000	0,0000	0,0059	
JOSE ANTONIO GOMEZ CAMARGO	79301697	LOS LAJITOS	2,0	FIRAVITOB A	VDA. ALCAPARRAL	EL ALJIBE	73	0	51	5	38	35,1	2515	0,0236	0,0016	0,0000	0,0000	0,0252	
EDGAR CHAPARRO PEREZ	79310867	MI RANCHITO	5,0	PESCA	VDA. NARANJOS	EL HUECO	73	0	45,7	5	38	30,9	2539	0,0069	0,0012	0,0000	0,0000	0,0081	
VICTOR MARIO LEMUS	4211969	OJITO DE AGUA	2,3	PESCA	VDA. SUANEME	OJO DE AGUA	73	2	11,5	5	35	42	2629	0,0000	0,0031	0,4400	0,0000	0,4431	
BRAVANTE SA	900144961-0	MORTINO	20,0	PESCA	VDA. NARANJOS	ND	73	1	16,1	5	38	7,2	2581	0,0139	0,0197	0,0000	0,0000	0,0336	

4 5 5 9 - - 2 7 DIC 2019

Continuación Resolución No. _____ Página
106

PARÁGRAFO PRIMERO: Informar a los titulares de las concesiones de agua que según lo establecido en el artículo 2.2 3.2.13.16 del Decreto 1076 de 2015, en caso de producirse escasez crítica por sequías, contaminación, catástrofes naturales o perjuicios producidos por el hombre, que limiten los caudales útiles disponibles, las autoridades ambientales podrán restringir los usos o consumos, temporalmente. A tal efecto se podrán establecer turnos para el uso o distribuir porcentualmente los caudales utilizables. El presente párrafo será aplicable, aunque afecte las concesiones otorgadas mediante el presente acto administrativo. Los derechos de uso sobre aguas privadas también podrán limitarse temporalmente por las razones a que se refiere este párrafo.

PARÁGRAFO SEGUNDO: Las Concesiones de Aguas Superficiales otorgadas mediante el presente Acto Administrativo deberán ser utilizadas única y exclusivamente para los usos descritos en el cuadro de reparto y distribución de acuerdo con lo establecido en el Artículo Primero, los caudales concesionados en el presente Acto Administrativo se otorgan de acuerdo al cálculo de la necesidad de uso de agua y lo normado en los artículos 2.2.3.2.7.6. y 2.2.3.2.7.8. del Decreto 1076 del 26 de mayo de 2015.

PARÁGRAFO TERCERO: Las presentes Concesiones de Aguas Superficiales están sujetas a la disponibilidad del recurso hídrico, por lo tanto, el Estado no es responsable cuando por causas naturales no pueda garantizar la oferta del mismo, conforme a lo dispuesto en los Artículos 2.2.3.2.7.2. y 2.2.3.2.13.16. del Decreto 1076 de 2015, razón por la cual la Autoridad Ambiental podrá realizar restricciones y suspensiones del uso y aprovechamiento del recurso hídrico en caso de requerirse.

ARTÍCULO SEGUNDO: El presente acto administrativo deroga todos los actos administrativos que hayan otorgado concesiones de agua de los Ríos Pesca y Tota de la cuenca alta del Río Chicamocha y la Subcuenca del Río Gámeza de la cuenca media del Río Chicamocha y, en consecuencia, solo se autoriza el uso del agua para los titulares de las concesiones otorgadas a través del presente proveído, en los caudales y para los usos autorizados.

ARTÍCULO TERCERO: Los titulares de las concesiones otorgadas en el presente acto administrativo deberán allegar copia de sus documentos de identificación, en un término de tres (3) meses contados a partir de la publicación del mismo.

ARTÍCULO CUARTO: Las personas jurídicas o naturales a las que se les haya otorgado concesión de aguas superficiales para consumo humano, en cumplimiento a lo dispuesto en el Decreto 1575 del 09 de mayo de 2007, deberán allegar a la autoridad ambiental de acuerdo a su jurisdicción y competencia, en el término de diez (10) meses contados a partir de la ejecutoria de la presente providencia, la correspondiente autorización sanitaria favorable expedida por la Secretaría de Salud de Boyacá; para tal efecto, deben presentar ante la misma, la caracterización del agua que se va a utilizar para consumo humano y el sistema de tratamiento propuesto, de acuerdo con la Resolución 1096 de 2000 del Ministerio de Desarrollo Económico, el Mapa de Riesgo y lo dispuesto en el Decreto 1076 de 2015 o la norma que lo modifique, adicione o sustituya.

ARTÍCULO QUINTO: A fin de poder hacer uso de la concesión asignada, los titulares de las concesiones otorgadas deberán presentar a **CORPOBOYACÁ**, en el término de tres (3) meses contados a partir de la publicación del presente acto administrativo, para su respectiva evaluación y aprobación, la siguiente información:

- En el evento que se pretenda captar a través de sistemas de gravedad se deben presentar los planos, cálculos y memorias técnicas del sistema de captación, con el sistema de control de caudal, que garantice derivar el caudal otorgado, además de los almacenamientos con que cuente.
- En el caso que se capte a través de un sistema de bombeo se deberá allegar un informe que contenga las características de la bomba, potencia, altura dinámica, régimen y periodo de bombeo que garantice captar el caudal concesionado.

4 5 5 9 - - - 2 7 DIC 2019

Continuación Resolución No. _____ Página 107

PARÁGRAFO PRIMERO: CORPOBOYACÁ entregará los diseños de las estructuras de control de caudal a todos aquellos usuarios que posean un caudal de concesión inferior a un (1) litro por segundo, para tal efecto en el término de tres (3) meses contados a partir de la publicación del presente acto administrativo, deberán acercarse a las oficinas de **CORPOBOYACÁ**, para hacerles entrega de los planos, cálculos y memorias técnicas del sistema de control de caudal, que garantice derivar el caudal otorgado, si por condiciones topográficas o de presión no es posible implementar este sistema se deberá dar cumplimiento a lo descrito en el presente artículo.

ARTÍCULO SEXTO: A partir de la notificación del acto administrativo que apruebe los planos, cálculos y memorias técnicas requeridos en el artículo anterior, los concesionarios gozarán de un plazo adicional de tres (3) meses para la construcción de las respectivas obras, al final de los cuales deberán informar por escrito a la Corporación a fin que esta proceda a aprobarlas y autorizar su funcionamiento.

PARÁGRAFO PRIMERO: Hasta tanto no se surta el trámite anterior, no se podrá hacer uso de la concesión. Para la construcción de las obras aprobadas no se deberá utilizar maquinaria pesada, ni maquinaria que afecte la vegetación del sector y el cauce de los ríos.

ARTÍCULO SEPTIMO: Los titulares de las concesiones otorgadas están obligados a efectuar el pago de la tasa por uso del agua, previa liquidación y facturación realizada por **CORPOBOYACÁ** de acuerdo a lo establecido en el Decreto 1076 de 2015.

PARÁGRAFO: Los titulares deberán presentar la Autodeclaración de Caudales Efectivamente Captados, dentro de los términos y formatos definidos por **CORPOBOYACÁ**.

ARTÍCULO OCTAVO: Los titulares de la concesión deberán adelantar la siembra y mantenimiento, como medida de preservación del recurso hídrico de las fuentes intervenidas, como se describe a continuación:

Medidas de preservación para usuarios de la Subcuenca del río Gámeza mayores a 1 l/s

Nº	NOMBRE USUARIO	DOCUM DE IDENTIFIC	Nº DE ARBOLES	HECTAREAS A REFORESTAR
1	ASOCIACION DE SUSCRIPTORES QUEBRADA NEGRA	900629706	1944	1,7Ha
2	SUCESION VILLAMARIN BALLESTEROS	23595834	1667	1,5Ha
3	HECTOR PLUTARCO REYES PERICO	19444770	4253	3,8Ha
4	BLANCA INES SUAREZ GUTIERREZ	23596617	1944	1,7Ha
5	Derivación 1. Acequia Qda. San Laureano	46454706	1667	1,5Ha
6	LUIS ANTONIO NARANJO	4122467	1333	1,2Ha
7	NELSY NELY CARO PINTO	23596548	1944	1,7Ha
8	ASOCIACION HEREDEROS ALFONSO ROJAS DEL ACUEDUCTO FUENTE OJITO DE AGUA VEREDA CHITAL MUNICIPIO DE GAMEZA	900315318-5	1944	1,7Ha
9	ASOCIACION DE SUSCRIPTORES QUEBRADA NEGRA	900629706	1736	1,6Ha
10	GABRIEL VERDUGO PEREZ	74337197	2430	2,2Ha
11	EMPRESA SOLIDARIA DE SERVICIOS PUBLICOS DE MONGUA	826003628-5	3645	3,3Ha
12	JOSE OMAR CRISTANCHO TIBADUIZA	4122449	1667	1,5Ha
13	ADRIANO FRACICA HERNANDEZ	9511294	1667	1,5Ha
14	JOSE OLIVERIO PEREZ PARRA	4123337	1944	1,7Ha
15	JUAN JOSE BARRERA NARANJO	4122138	2430	2,2Ha
16	EMPRESA SOLIDARIA DE SERVICIOS PUBLICOS DE MONGUA ESP	826003628-5	4253	3,8Ha
17	MARIA TEOFELINA BAUTISTA PEREZ	23596846	1944	1,7Ha
18	MUNICIPIO DE CORRALES FUENTA ALTERNA	891.855.748-2	3038	2,7Ha
19	ANITA SALAMANCA BENAVIDES	23596599	4253	3,8Ha
20	AGUSTIN PEREZ PEREZ	13242444	4253	3,8Ha
21	ASOCIACION DE USUARIOS DEL DISTRITO DE ADECUACION DE TIERRAS DE PEQUEÑA ESCALA DE CORMODECA ASO " ASOCORMODECA"	9007602669	5696	5,1Ha
22	INDUSTRIA DE MINERIA LTDA	800009704-1	2778	2,5Ha
23	BLANCA INES SUAREZ	23596617	2430	2,2Ha
24	ANA LUCIA ROJAS CUTA	23595793	1667	1,5Ha
25	CARLOS JULIO SALAMANCA CUY	1088668	1944	1,7Ha
26	CARLOS JULIO SALAMANCA CUY	1088668	1944	1,7Ha

4 5 5 9 - - - 2 7 DIC 2019

Continuación Resolución No. _____ Página 108

N°	NOMBRE USUARIO	DOCUM DE IDENTIFIC	N° DE ARBOLES	HECTAREAS A REFORESTAR
27	ASOCIACION DE SUSCRIPTORES ACUEDUCTO CUEVA DE BOLA	826001205-4	1389	1,2Ha
28	MUNICIPIO DE CORRALES	891.855.748-2	3038	2,7Ha
29	MUNICIPIO DE TOPAGA	891856625-1	3038	2,7Ha
30	HECTOR PLUTARCO REYES PERICO	19444770	2222	2Ha
31	ASOCIACION DE SUSCRIPTORES ACUEDUCTO ASOCIATOA	900150463	1389	1,2Ha
32	ASOCIACION DE USARIOS DEL DISTRITO DE ADECUACION DE TIERRAS EL REMOLINO ASOREMOLINO	900254951-4	5316	4,8Ha

Medidas de preservación para usuarios de la unidad hidrológica del Río Pesca mayores a 1 l/s

N°	NOMBRE USUARIO	DOCUMENTO DE IDENTIFICACIÓN	N° DE ARBOLES	HECTAREAS A REFORESTAR
1	RODOLFO PACHECO MALDONADO	4209852	4253	3,8Ha
2	ELVIRA LOPEZ	41446020	1944	1,7Ha
3	JULIO ROBERTO PARADA OCHOA	1115561	1944	1,7Ha
4	MARIO FARIAS	9635665	1944	1,7Ha
5	MARIO FARIAS	9635665	3038	2,7Ha
6	NOEL ANTONIO RIVERA SORACA	19146489	1944	1,7Ha
7	POMPILO RODRIGUEZ	9635539	2430	2,2Ha
8	BEDSAVE SANCHEZ	23925324	4253	3,8Ha
9	JAIRO ANTONIO MILLAN	4210440	3645	3,3Ha
10	ORLANDO MORENO PEREZ	96357722	1944	1,7Ha
11	JULIO AQUILEO DAZA MORENO	1116172	1944	1,7Ha
12	WILLIAM HERNAN VARGAS SANTANA Y TITO ALFONSO VARGAS RODRIGUEZ	74377251-1053538131	1994	1,7Ha
13	LUIS ERNESTO HERNANDEZ FONSECA	17163598	1944	1,7Ha
14	LUIS G. CAMARGO MALAVER	4210486	1944	1,7Ha
15	FREDY EMILIO TIBOCHA CAMARGO	9636335	1944	1,7Ha
16	MARIA TRINIDAD TENJO DE PLAZAS	23924830	2430	2,2Ha
17	GUSTAVO ERNESTO RODRIGUEZ	4210891	2430	2,2Ha
18	GUSTAVO ERNESTO RODRIGUEZ	4210891	4253	3,8Ha
19	MARIA ESPERANZA RODRIGUEZ	23926611	1944	1,7Ha
20	RAFAEL CAMARGO	4210729	1944	1,7Ha
21	DELVER PACHECO VARGAS	9636444	1944	1,7Ha
22	JUNTA ADMINISTRADORA TOMA DE REGADIO CULEBRERA VEREDA SUANEME DEL MUNICIPIO DE PESCA BOYACA	900305238-0	2604	2,3Ha
23	FABIO ENRIQUE CAMARGO RODRIGUEZ	9636208	1944	1,7Ha
24	CUSTODIO CAMARGO	5858595	1667	1,5Ha
25	LUIS ENRIQUE VARGAS FERRUCHO	9533313	3038	2,7Ha
26	LUIS G. CAMARGO MALAVER	4210486	1944	1,7Ha
27	ALBERTO FERRUCHO	4211234	4253	3,8Ha
28	MIRYAN AVENDANO ZORRO	23925888	2430	2,2Ha
29	LUIS G. CAMARGO MALAVER	4210486	1667	1,5Ha
30	LUIS G. CAMARGO MALAVER	4210486	1667	1,5Ha
31	DAVID VICENTE MALDONADO GUTIERREZ	1002604091	1667	1,5Ha
32	HODET YUNIS ANGARITA	24102002	1667	1,5Ha
33	JAIRO ANDRES OJEDA	74186382	1667	1,5Ha
34	FABIO ALBERTO PLAZAS ZORRO	4210715	1667	1,5Ha
35	HUGO ANTONIO VARGAS PEREZ	4211259	4253	3,8Ha
36	AMELIO RODRIGUEZ	4209881	2430	2,2Ha
37	BENJAMIN GUTIERREZ HERRERA	4211927	2083	1,9Ha
38	REINALDO RODRIGUEZ	4210629	1944	1,7Ha
39	JOSE EDGAR SANCHEZ	4210593	2430	2,2Ha
40	BEATRIZ MORENO MORENO	23926850	1944	1,7Ha
41	JOSE EDGAR SANCHEZ	4210593	2430	2,2Ha
42	LUIS ARSENIÓ TAMBO	4210872	5316	4,8Ha
43	LUIS ARSENIÓ TAMBO	4210872	5316	4,8Ha
44	MARIA FRUCTOSA QUEVEDO	23924721	1944	1,7Ha
45	ACUEDUCTO GAQUE LAS CANAS	900459658-1	1944	1,7Ha
46	HERNANDO GUTIERREZ	17059179	1944	1,7Ha
47	HERNANDO GUTIERREZ	17059179	1944	1,7Ha
48	WILSON PACHECO CHAPARRO	9635650	1944	1,7Ha
49	CARLOS ALBERTO LIMAS	6773380	2430	2,2Ha
50	ALEXANDER ESPITIA HERRERA	79624553	1944	1,7Ha

4 5 5 9 - - - 2 7 DIC 2019

Continuación Resolución No. _____ Página 109

N°	NOMBRE USUARIO	DOCUMENTO DE IDENTIFICACIÓN	N° DE ARBOLES	HECTAREAS A REFORESTAR
51	ASOCIACIÓN DE USUARIOS PROACUEDUCTO VEREDA CALABERNAS	900259483-1	1944	1,7Ha
52	VIRGILIO AVELLA ZAMBRANO	9510118	1944	1,7Ha
53	ESPEDITO SANABRIA MALAVER	1053624	2430	2,2Ha
54	ESPEDITO SANABRIA MALAVER	1053624	2430	2,2Ha
55	ASOCIACION DE USUARIOS TOMA ALCAPARRAL	800094833-9	12460	11,2Ha
56	AGROPECUARIO MESAS GRASO	800044333-9	2604	2,3Ha
57	AGROPECUARIO MESAS GRASO	800044333-9	1667	1,5Ha
58	AGROPECUARIO MESAS GRASO	800044333-9	1944	1,7Ha
59	AGROPECUARIO MESAS GRASO	800044333-9	1944	1,7Ha
60	ASOCIACION DE USUARIOS TOMA ALCAPARRAL	800094833-9	12460	11,2Ha
61	VIRGILIO AVELLA ZAMBRANO	9510118	2430	2,2Ha
62	ESPEDITO SANABRIA MALAVER	1053624	4253	3,8Ha
63	ESPEDITO SANABRIA MALAVER	1053624	3038	2,7Ha
64	ESPEDITO SANABRIA MALAVER	1053624	2604	2,3Ha
65	AGROPECUARIO MESAS GRASO	800044333-9	3038	2,7Ha
66	JOSE OLIVERIO RODRIGUEZ TOLEDO	19140912	4253	3,8Ha
67	JOSE OLIVERIO RODRIGUEZ TOLEDO	19140912	2430	2,2Ha
68	ELIZABETH RODRIGUEZ	23925951	2430	2,2Ha
69	PEDRO ZORRO	4211087	1667	1,5Ha
70	GUSTAVO CARDONA RODRIGUEZ	9635524	1944	1,7Ha
71	HECTOR DAVID RAMIREZ SALAMANCA	17174435	1944	1,7Ha
72	JOSE PASTOR DAZA DAZA	9636141	2430	2,2Ha
73	MUNICIPIO DE PESCA	891856464-0	2170	2Ha
74	MARIA JESUS CHAPARRO CHAPARRO	23924124	1944	1,7Ha
75	OSCAR CHAPARRO CHAPARRO	9635660	1944	1,7Ha
76	MARIA GRACIELA ZORRO RODRIGUEZ	23923900	2430	2,2Ha
77	CATALINA MALDONADO	23924854	1944	1,7Ha
78	LUIS PEREZ	9524726	1944	1,7Ha
79	VIRGILIO MELO	2887949	1944	1,7Ha
80	WILSON PACHECO CHAPARRO	9635650	1944	1,7Ha
81	MARIA TRINIDAD TENJO DE PLAZAS	23924830	1944	1,7Ha
82	ACUEDUCTO TAJAMAR	826003280-6	1944	1,7Ha
83	EDELMIRA PRIETO AVELLA	23581802	6645	6Ha
84	JUNTA PROACUEDUCTO LAS CAÑADAS	900249113-0	4253	3,8Ha
85	JUNTA PROACUEDUCTO LAS CAÑADAS	900249113-0	4253	3,8Ha
86	ASOCIACION DE USUARIOS DEL ACUEDCUTO LAS DELICIAS	900281371-7	1944	1,7Ha
87	MARTIN HERNANDO BOLIVAR	19393479	2430	2,2Ha
88	VICTOR MANUEL RODRIGUEZ SALAMANCA	4210762	1944	1,7Ha
89	MARTIN HERNANDO BOLIVAR	19393479	1944	1,7Ha
90	MUNICIPIO DE PESCA	891856464-0	3038	2,7Ha
91	HERNAN EMIGDIO VELANDIA RODRIGUEZ	9530741	6645	6Ha
92	WILLIAM HORACIO MILLAN MENDOZA	9636345	4253	3,8Ha
93	JOSE ELUTO RODRIGUEZ RODRIGUEZ	4210105	1944	1,7Ha
94	JOSE ELUTO RODRIGUEZ RODRIGUEZ	4210105	1944	1,7Ha
95	EDILMA TAMBO CAMARGO	23926943	1667	1,5Ha
96	MARCO AURELIO CHAPARRO BAUTISTA	4210219	4253	3,8Ha
97	DANIEL PATARROYO PATARROYO	4209958	1944	1,7Ha
98	EDILMA TAMBO CAMARGO	23926943	1944	1,7Ha
99	MARCO FIDEL BARRERA CORONEL	4209605	1944	1,7Ha
100	GUILLERMO VARGAS	2982387	2083	1,9Ha
101	ERNESTO RODRIGUEZ ALARCON	6757450	4253	3,8Ha
102	WALTER ALIRIO CONTRINO VARGAS	1057580487	1667	1,5Ha
103	ERNESTO RODRIGUEZ ALARCON	6757450	1667	1,5Ha
104	ERNESTO RODRIGUEZ ALARCON	6757450	1667	1,5Ha
105	AGUSTIN CHAPARRO MELO	4210235	3038	2,7Ha
106	GLADIS EDILSA MARTINEZ CASTRO	23925868	2430	2,2Ha
107	RAFAEL LOPEZ	4210276	2430	2,2Ha
108	RODULFO PACHECO MALDONADO	4209852	4253	3,8Ha
109	RODULFO PACHECO MALDONADO	4209852	2430	2,2Ha
110	RODULFO PACHECO MALDONADO	4209852	2430	2,2Ha
111	LUZ MARIELA CAMARGO	27785355	2430	2,2Ha
112	JAIRO ANDRES OJEDA	74186382	1944	1,7Ha
113	RODULFO PACHECO MALDONADO	4209852	2083	1,9Ha
114	RAFAEL LOPEZ MONTANA	4210276	1944	1,7Ha
115	JUAN CARLOS BOHORQUEZ CAMARGO	79943760	1667	1,5Ha
116	JUAN CARLOS BOHORQUEZ CAMARGO	79943760	1667	1,5Ha

N°	NOMBRE USUARIO	DOCUMENTO DE IDENTIFICACIÓN	N° DE ARBOLES	HECTAREAS A REFORESTAR
117	FOSFATOS BOYACA	891855573-0	2222	2,0Ha
118	FABIO FALLA LIZCANO	17121469	2430	2,2Ha
119	FABIO FALLA LIZCANO	17121469	2430	2,2Ha
120	FABIO FALLA LIZCANO	17121469	3038	2,7Ha
121	LUIS SALVADOR MESA CAMARGO	4136211	1944	1,7Ha
122	MATILDE CAMARGO VARGAS	23580352	3645	3,3Ha
123	ALBERTO PINTO PINTO	91066598	2604	2,3Ha
124	PAULINO PEREZ	9529701	3645	3,3Ha
125	JAIME DE JESUS ZORRO CAMARGO	9511731	1667	1,5Ha
126	ALBERTO PINTO PINTO	91066398	2083	1,9Ha
127	MARIA VICTORIA RIOS	46353120	1944	1,7Ha
128	ALBERTO PINTO PINTO	91066598	2083	1,9Ha
129	LILIA-RAFAEL ANTONIO CAMARGO-CAMARGO	4210729	1944	1,7Ha
130	ALICIA CASTRO DE APONTE	24112054	1944	1,7Ha
131	MARIA VICTORIA RIOS	46353120	1944	1,7Ha

Medidas de preservación para usuarios de la unidad hidrológica del Río Tota mayores a 1 l/s

N°	NOMBRE USUARIO	DOCUMENTO DE IDENTIFICACIÓN	N° DE ARBOLES	HECTÁREAS A REFORESTAR
1	SUAMOLINO	800012635-0	3645	3,3Ha
2	ASOCIACION DE USUARIOS DE RIEGO TOBAL ASOTOBAL	901264193-4	4253	3,8Ha
3	OSCAR SINIVALDO RINCON PIRAGUATA	4259814	1944	1,7Ha
4	YIMI RAMON RINCON ROJAS	9524547	4253	3,8Ha
5	LUIS OVELIO PEREZ OJADA	1026159	3645	3,3Ha
6	MARIO MARTINEZ SATOVA	19096208	1944	1,7Ha
7	OSCAR SINIVALDO RINCON PIRAGUATA	4259814	2430	2,2Ha
8	OSCAR SINIVALDO RINCON PIRAGUATA	4259814	1944	1,7Ha
9	NIDIA FLOR SANCHEZ PEREZ	23944858	2430	2,2Ha
10	MARIO MARTINEZ SATOVA	19096208	1944	1,7Ha
11	MARTIN PATINO	9398317	1667	1,5Ha
12	MARTIN PATINO	9398317	1667	1,5Ha
13	MARTIN PATINO	9398317	1667	1,5Ha
14	MARTIN PATINO	9398317	1667	1,5Ha
15	DIANA PAOLA CARDENAS PEREZ	1053538231	1944	1,7Ha
16	DIANA PAOLA CARDENAS PEREZ	1053538231	1944	1,7Ha
17	DIANA PAOLA CARDENAS PEREZ	1053538231	1944	1,7Ha
18	DIANA PAOLA CARDENAS PEREZ	1053538231	1667	1,5Ha
19	DIANA PAOLA CARDENAS PEREZ	1053538231	1944	1,7Ha
20	DIANA PAOLA CARDENAS PEREZ	1053538231	1944	1,7Ha
21	ANA SILVIA JOYA RINCON	24187956	4557	4,1Ha
22	ASOCIACION DE SUSCRIPOTRES DEL ACUEDUCTO PANTANO COLORADO ACPANCOL PESCA DE LAS VEREDAS CHAVIGA SOACA BUCHIN CENTRO	826002847-7	1389	1,2Ha
23	RAFAEL BAUTISTA SANCHEZ	9635563	1944	1,7Ha
24	RAFAEL BAUTISTA SANCHEZ	9635563	1944	1,7Ha
25	RAFAEL BAUTISTA SANCHEZ	9635563	1944	1,7Ha
26	EMA SUANCHA	24187553	3038	2,7Ha
27	LEONEL HUERFANO SUANCHA	74436221	1944	1,7Ha
28	LEONEL HUERFANO SUANCHA	74436221	1944	1,7Ha
29	NOHEMI CARDOZO DE CARDOZO	24187569	3038	2,7Ha
30	NOHEMI CARDOZO DE CARDOZO	24187569	3038	2,7Ha
31	JOSE BENJAMIN GUANUMEN TALERO	4283467	2430	2,2Ha
32	LUIS MARIO RINCON VARGAS	4216273	1944	1,7Ha
33	FLOR MARIA VARGAS CALVO	24187804	1944	1,7Ha
34	GENARO LEMUS LOPEZ	3181008	2430	2,2Ha
35	OVELIO LEMUS LOPEZ	19448985	2430	2,2Ha
36	RUPERTO CALVO PULIDO	4210796	1944	1,7Ha
37	RUPERTO CALVO PULIDO	4210796	1944	1,7Ha
38	SANDRA MILENA LEMUS LEON	1058460299	1944	1,7Ha
39	YESID ORLANDO CARDOZO CARDOZO	1058460510	2430	2,2Ha
40	VICTOR MANUEL LEON ALBA	4283247	2430	2,2Ha
41	RUPERTO CALVO PULIDO	4210796	1944	1,7Ha
42	PLUTARCO PULIDO BARRERA	4283854	1944	1,7Ha
43	VICTOR MANUEL HUERFANO PEREZ	4283479	1944	1,7Ha
44	HUGO DANILO CHAPARRO	4283991	1944	1,7Ha

4 5 5 9 - - - 2 7 DIC 2019

Continuación Resolución No. _____

Página
111

N°	NOMBRE USUARIO	DOCUMENTO DE IDENTIFICACIÓN	N° DE ARBOLES	HECTÁREAS A REFORESTAR
45	ASOCIACION DISTRITO DE RIEGO QUEBRADA AGUANA Y OCHINA	900259484-9	4253	3,8Ha
46	ASOCIACION DE SUSCRIPTORES DE LA VEREDA TOQUECHA	826001177-6	2170	2 Ha
47	LUIS ALBERTO FARIAS ALBA	4210468	1667	1,5Ha
48	LUIS ALBERTO FARIAS ALBA	4210468	1667	1,5Ha
49	GLORIA EDITA DAZA DE PULIDO	24187356	1944	1,7Ha
50	HENRY MESA RAMIREZ	7126193	1667	1,5Ha
51	GLORIA EDITA DAZA	24187356	1667	1,5Ha
52	RODRIGO LEMUS MORENO	4283633	4253	3,8Ha
53	ASOCIACION DE USUARIOS DEL DISTRITO DE ADECUACION DE TIERRAS DE PEQUEÑA ESCALA EL TOBAL ASOTOBAL DE LA VEREDA TOBAL	900921041-9	5316	4,8Ha
54	CIRO ANTONIO BARRERA LEMUS	79157478	1944	1,7Ha
55	NELBA LIZETH LOPEZ MORENO	24188272	1944	1,7Ha
56	LUIS ALBERTO FARIAS ALBA	4210468	1667	1,5Ha
57	LUIS ALBERTO FARIAS ALBA	4210468	1667	1,5Ha
58	LUIS ALBERTO FARIAS ALBA	4210468	1667	1,5Ha
59	LUIS ALBERTO FARIAS ALBA	4210468	1667	1,5Ha
60	GLORIA EDITA DAZA DE PULIDO	24187356	1667	1,5Ha
61	LUIS ALBERTO LOPEZ	4211066	1944	1,7Ha
62	GILBERTO DIAZ	4283483	1944	1,7Ha
63	GILBERTO DIAZ	4283483	1944	1,7Ha
64	EUSTAQUIO DIAZ	11252605	4253	3,8Ha
65	VIRGILIO PINEDA	74185630	3645	3,3Ha
66	ALVARO DE JESUS LOPEZ	9511776	2604	2,4Ha
67	FLOR YADIRA ARANGUREN CHOCONTA	46367506	1944	1,7Ha
68	HORACIO CHAPARRO	1055226437	4253	3,8Ha
69	FLORIBERTO LOPEZ CARDOZO	4211063	1944	1,7Ha
70	VICTOR MANUEL HUERFANO PEREZ	4283479	1944	1,7Ha
71	AMINTA DEL CARMEN NOMESQUE MORENO	24188236	1667	1,5Ha
72	JAVIER DARIO NUNEZ BARON	1051316573	1944	1,7Ha
73	JAVIER DARIO NUNEZ BARON	1051316573	1944	1,7Ha
74	JAVIER DARIO NUNEZ BARON	1051316573	1944	1,7Ha
75	JAVIER DARIO NUNEZ BARON	1051316573	1944	1,7Ha
76	JAVIER DARIO NUNEZ BARON	1051316573	1944	1,7Ha
77	JAVIER DARIO NUNEZ BARON	1051316573	1944	1,7Ha
78	MYRAMAR LTDA Y COLCOIN LTDA	900319429-1 y 830137000-0	4253	3,8Ha

PARÁGRAFO PRIMERO: Informar a los titulares de la concesión que cuenten con un caudal inferior a 1 L/s, que la medida de preservación se les establecerá con la entrega de los diseños, cálculos y planos del sistema de control de caudal, y/o con su respectiva evaluación.

PARAGRAFO SEGUNDO: Los titulares de la concesión deberán adelantar la siembra y mantenimiento por dos (2) años, de los arboles indicados en el artículo anterior, reforestados con especies nativas de la zona, ubicadas en la zona de recarga hídrica de los municipios que se encuentran dentro del proceso de reglamentación, para el cumplimiento de esta obligación deberá ser presentado un plan de establecimiento y manejo forestal, el cual debe contener por lo menos el diseño de la plantación (distancias de siembra), levantamiento topográfico de las áreas a reforestar y las especies que se van a utilizar con la descripción del tamaño de la plántula al momento de la siembra, con el fin de ser evaluado y aprobado por parte de esta corporación, para lo cual contara con un término de tres (3) meses contados a partir de la ejecutoria del presente acto administrativo.

PARÁGRAFO SEGUNDO: Para la siembra de los árboles debe adquirir material vegetal de buena calidad libre de problemas fitosanitarios con altura superior a cuarenta (40) centímetros, utilizar técnicas adecuadas de plateo cada cuatro (4) meses, trazado, ahoyado, siembra y fertilización para garantizar el prendimiento de los árboles, de igual forma se debe colocar cercado de aislamiento con cuerdas eléctricas, con el objeto de evitar el ramoneo de ganado en época de verano.

PARÁGRAFO TERCERO: En el evento que la medida de compensación no se pueda ejecutar en las condiciones impuestas esta podrá ser sustituida previa concertación y aprobación con la Corporación, por las actividades establecidas en el acto administrativo emitido por CORPOBOYACA donde se regulan las medidas de compensación de acuerdo con las obligaciones impuestas

4 5 5 9 - - - 2 7 DIC 2019

Continuación Resolución No. _____ Página
112

mediante permisos, concesiones y/o autorizaciones ambientales en su jurisdicción. Dicha modificación se tasará con el valor equivalente de reforestación para la vigencia de ejecución, que para tal fin establezca la Corporación.

ARTÍCULO NOVENO: Los titulares de la concesión, deberán presentar el programa de uso eficiente y ahorro de agua, en el término de tres (03) meses contados a partir de la ejecutoria del presente acto administrativo, de acuerdo con los lineamientos establecidos en la Ley 373 de 1997, el cual deberá estar basado en el diagnóstico de la oferta hídrica de la fuente de abastecimiento, demanda del agua, contener metas anuales de reducción de pérdidas y campañas educativas a la comunidad.

PARÁGRAFO PRIMERO: Informar a los titulares de concesión que cuentan con caudales menores o iguales a 0,5 l/s y para usos doméstico, agrícola y pecuario, que la corporación les brindará el acompañamiento en el diligenciamiento del formato FGP-09 V4 denominado información básica del programa de uso y ahorro eficiente de agua (PUEAA), para lo cual deberán coordinar la respectiva cita al número 3143454423 y/o en las oficinas de atención al usuario de la entidad.

PARAGRAFO SEGUNDO: CORPOBOYACÁ posee términos de referencia para la presentación del programa de uso eficiente y ahorro del agua conforme a la complejidad y el sector a beneficiar, los cuales pueden ser consultados en la página web www.corpoboyaca.gov.co y/o en la oficina de Atención al Usuario de la Entidad.

ARTÍCULO DECIMO: Los titulares de las concesiones de agua que se encuentran dentro del área de páramo de la jurisdicción de CORPOBOYACÁ, deberán realizar las actividades agrícolas y pecuarias adoptando medidas sostenibles y cumpliendo lo preceptuado en la Ley 1930 de 2018, debiendo acatar las siguientes obligaciones:

- No emplear tractor y/o maquinaria pesada en el desarrollo de las actividades agrícolas.
- Utilizar abonos orgánicos.
- Realizar barreras de cercas vivas con especies nativas de la zona de Páramo.
- Evaluar alternativas de rotación de cultivos.
- Efectuar un correcto manejo de los residuos sólidos, evitando la disposición final dentro del Páramo.
- Se prohíbe la introducción y manejo de organismos genéticamente modificados y especies invasoras.
- Se prohíben las quemas.
- Se prohíben las talas, con excepción de aquellas que sean necesarias para garantizar la conservación de los páramos, siempre y cuando cuenten con la autorización correspondiente y cumplan con los lineamientos establecidos por esta Autoridad Ambiental.
- La fumigación y aspersion de químicos deberá eliminarse paulatinamente en el marco de la reconversión de las actividades agrícolas.
- Se prohíbe la degradación de cobertura vegetal nativa.
- La actividad pecuaria deberá desarrollarse estabulada, restringiendo completamente el acceso de los animales al área de páramo restante no intervenida.
- Allegar a CORPOBOYACÁ en un término de sesenta (60) contados a partir de la firmeza del presente acto administrativo, el polígono georreferenciado del área actualmente cultivada, o donde se desarrolla la actividad pecuaria, junto con los respectivos registros fotográficos de dichos cultivos o actividades pecuarias.
- Asistir a programas de capacitación en producción agrícola y pecuaria más limpia basada en prácticas de producción sostenible.

PARÁGRAFO: Es necesario señalar que conforme lo establecido en el numeral 3° del artículo 2.2.2.1.15.1. del Decreto 1076 de 2015, las actividades agrícolas y pecuarias están prohibidas al interior de las Áreas Protegidas del Sistema de Parques Nacionales Naturales de Colombia.

ARTÍCULO DECIMO PRIMERO: Los titulares de las concesiones de agua que se encuentran dentro del área de páramo de la jurisdicción de CORPOBOYACA, deberán dar cumplimiento en el término de sesenta (60) días contados a partir de la ejecutoria del presente acto administrativo a las siguientes obligaciones:

4 5 5 9 - - - 2 7 DIC 2019

Continuación Resolución No. _____ Página
113

- Allegar Polígono del área de pastoreo definida por cada suscriptor ubicado en zona de paramo.
- Allegar Registro fotográfico por cada uno de los mismos que evidencie como se realizó el cercamiento de dicho polígono para impedir futuras expansiones."

ARTICULO DÉCIMO SEGUNDO: Remitir copia de la presente Resolución al Ministerio de Agricultura y Desarrollo Rural, con el fin de aportarle a dicha Entidad información sobre los predios de la jurisdicción que cuenta con concesión de aguas para uso agropecuario y se ubican dentro de áreas de páramos, para que sean tenidos en cuenta al momento de definir los programas, planes y proyectos de reconversión y sustitución de las actividades prohibidas.

ARTÍCULO DECIMO TERCERO: Advertir a los titulares de la concesión que no podrán captar más del volumen mensual concesionado en la presente reglamentación.

ARTÍCULO DECIMO CUARTO: El término de las concesiones que se otorgan es de diez (10) años, contados a partir de la publicación de la presente providencia, término que podrá ser prorrogado a petición del concesionario dentro de los últimos seis meses de su vigencia, salvo razones de conveniencia pública.

ARTÍCULO DECIMO QUINTO: El término de las concesiones otorgadas a través del presente acto administrativo a los Entes Territoriales es indefinido, de conformidad con lo normado en el artículo 58 de la Ley 1537 de 2012.

PARÁGRAFO: Transcurridos los diez (10) primeros años el Concesionario deberán realizar un censo poblacional, teniendo en cuenta la tasa de crecimiento establecida a esa fecha, y entregarlo a CORPOBOYACÁ o PNNC dependiendo a la jurisdicción a la que pertenecen, a efecto de realizar un aforo a la fuente y así establecer si las condiciones han variado y realizar los ajustes pertinentes.

ARTÍCULO DECIMO SEXTO: CORPOBOYACÁ se reserva el derecho de revisar esta reglamentación y las concesiones de agua otorgadas por la misma, de oficio o a petición de parte, cuando considere conveniente la revisión de los aprovechamientos entre riberanos y no riberanos y cuando las circunstancias que se tuvieron en cuenta para efectuarla hayan variado.

ARTÍCULO DECIMO SEPTIMO: La presente resolución no confiere ningún derecho de servidumbre a favor de los titulares de las concesiones de aguas; para resolver las controversias que se susciten con motivo de la constitución o ejercicio de servidumbres en interés público o privado, el interesado deberá seguir el trámite establecido en los artículos 67 y 117 del Código de Recursos Naturales y 2.2.3.2.14.6 a 2.2.3.2.14.15 del Decreto 1076 de 2015

ARTÍCULO DECIMO OCTAVO: Las aguas de uso público no pueden transferirse por venta, donación o permuta, ni constituirse sobre ellas derechos personales o de otra naturaleza; para que el concesionario pueda traspasar la concesión otorgada, se requiere autorización previa de CORPOBOYACÁ.

ARTÍCULO DECIMO NOVENO: Los concesionarios no deberán alterar las condiciones impuestas en este acto administrativo; en caso de requerirlo, deberán solicitar la autorización respectiva ante CORPOBOYACÁ, demostrando la necesidad de modificar la presente resolución, de conformidad con lo establecido en el artículo 2.2.3.2.8.6 del Decreto 1076 de 2015.

ARTÍCULO VIGESIMO: Informar a los titulares de las concesiones de aguas que serán causales de caducidad por la vía administrativa, además del incumplimiento de las condiciones de que trata la presente Resolución, las contempladas en los artículos 62 del Decreto 2811 de 1974 y 2.2.3.2.8.10. y 2.2.3.2.24.4. del Decreto 1076 de 2015, caducidad que se declarará previa aplicación del régimen sancionatorio ambiental contenido en la Ley 1333 de 2009.


ARTÍCULO VIGESIMO PRIMERO: CORPOBOYACÁ realizará seguimiento periódico al cumplimiento de las obligaciones contenidas en el presente acto administrativo.

ARTÍCULO VIGESIMO SEGUNDO: Remitir copia de la presente resolución a los municipios de Pesca, Firavitoba, Tota, Cuítiva, Iza, Gámeza, Mongua y Tópaga para su conocimiento.

ARTÍCULO VIGESIMO TERCERO: El encabezamiento y la parte resolutive del presente proveído deberán ser publicados en el Diario Oficial, y en el Boletín Oficial, la cartelera y en la página web www.corpoboyaca.gov.co de la autoridad ambiental.

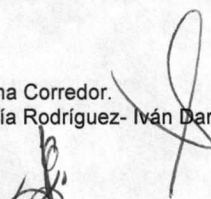
ARTÍCULO VIGESIMO CUARTO: Contra el presente acto administrativo no procede ningún recurso de conformidad con lo dispuesto en los artículos 2.2.3.2.13.5 y 2.2.3.2.13.7 del Decreto 1076 de 2015 y lo establecido en el artículo 75 del Código de Procedimiento Administrativo y de lo Contencioso Administrativo.

NOTIFÍQUESE, PUBLÍQUESE Y CÚMPLASE



JOSÉ RICARDO LÓPEZ DULCEY
Director General

Elaboró: Alexandra Cardona Corredor.
Revisó: Jairo Ignacio García Rodríguez- Iván Darío Bautista Buitrago.
Archivo: 110-50



RESOLUCIÓN No.

4 5 6 0 - - - 2 7 DIC 2019

Por medio de la cual se declara la caducidad de la facultad sancionatoria y se toman otras determinaciones

LA SUBDIRECCIÓN DE ADMINISTRACIÓN DE RECURSOS NATURALES DE LA CORPORACIÓN AUTÓNOMA REGIONAL DE BOYACÁ – CORPOBOYACÁ-, EN USO DE LAS FACULTADES CONFERIDAS POR EL ACUERDO No. 009 DEL 29 DE JUNIO DE 2016 Y LA RESOLUCIÓN 3893 DEL 28 DE NOVIEMBRE DE 2016, Y

CONSIDERANDO

Que dentro del expediente **OOCQ- 0011/09** se adelantaron las siguientes actuaciones:

Que el día 16 de diciembre de 2008, mediante el radicado No. 01684, el señor Oscar Balaguera, presentó a la Corporación Autónoma Regional de Boyacá – CORPOBOYACÁ, queja en contra de los señores JOSÉ AGUSTÍN SOTAQUIRÁ, CARLOS AUGUSTO BERNAL y JAIRO SOTAQUIRÁ, por las actividades de explotación y venta de minería de carbón ilegales, en la vereda Chiguata, en jurisdicción del municipio de Iza – Boyacá. (fl.1)

Que el día 26 de enero de 2009, mediante el Auto No. 0066, la Corporación Autónoma Regional de Boyacá – CORPOBOYACÁ, avocó conocimiento de la queja en mención y con el objeto de determinar los hechos u omisiones que pudieran afectar al medio ambiente, ordenó la realización de una visita de inspección ocular y el respectivo concepto técnico. (fls. 2 - 3)

Que el día 6 de febrero de 2009 mediante el oficio No. 0691, la Subdirección de Gestión Ambiental de la Corporación Autónoma Regional de Boyacá – CORPOBOYACÁ, remitió al Procurador Judicial Agrario de Tunja, copia del Auto No. 0066 de fecha 26 de enero de 2009, para su conocimiento y fines pertinentes. (fl. 4)

Que el día 21 de junio de 2010, funcionarios de la Subdirección de Gestión Ambiental de la Corporación Autónoma Regional de Boyacá – CORPOBOYACÁ realizaron visita de inspección ocular en el sector denominado la Esmeralda ubicado en la vereda Chiguatá en jurisdicción del municipio de Iza – Boyacá, producto de la cual emitieron el concepto No. EM-038/2010 de fecha 1 de julio de 2010, dentro del que se concluyó:

“(…) CONCEPTO TECNICO:

Efectivamente los señores José Agustín Sotaquirá, Carlos Augusto Bernal y Jairo Sotaquirá, adelantaron actividades mineras en la vereda Chiguata en jurisdicción del municipio de Iza y en el proceso de apertura de las bocaminas una parte del material estéril se dispuso sobre la ronda de protección de la quebrada Chiguata el cual se encuentra auto recuperado de manera natural inducida por la colonización de vegetación herbácea.

Aunque las actividades mineras se encuentran inactivas y abandonadas es el caso informar a los señores José Agustín Sotaquirá, Carlos Augusto Bernal y Jairo Sotaquirá, que no podrán adelantar ningún tipo de explotación minera mientras no se cuente con los respectivos permisos ambientales que por la naturaleza de la actividad se requiere.

Requerir a los señores José Agustín Sotaquirá, Carlos Augusto Bernal y Jairo Sotaquirá para que en el término de treinta días contados a partir de la fecha de notificación del acto administrativo que acoja el presente concepto técnico presenten a esta corporación para su estudio y evaluación una propuesta de reparación morfológica del área disturbada por las actividades mineras haciendo énfasis en el cierre técnico de la bocaminas, toda vez que se encuentran anegadas representando

un riesgo para los transeúntes y que además a futuro se pueden generar fenómenos de subsidencia. Igualmente deben adelantar el desmonte e la infraestructura que aún permanece en superficie (...). (fl. 5- 11)

Que a través de la Resolución No. 1947 de fecha 6 de julio de 2011, la Corporación Autónoma Regional de Boyacá – CORPOBOYACÁ resolvió:

“ARTÍCULO PRIMERO: *Decrétese la apertura del proceso administrativo ambiental de carácter sancionatorio en contra de los señores José Agustín Sotaquirá, Carlos Augusto Bernal y Jairo Sotaquirá de conformidad con lo expuesto en la parte motiva de este acto administrativo.*

ARTÍCULO SEGUNDO: *Notificar personalmente el contenido del presente acto administrativo a los señores José Agustín Sotaquirá, Carlos Augusto Bernal y Jairo Sotaquirá, de no efectuarse así, notifíquese por edicto. Para ello comisionese al Inspector Municipal de Policía de Iza quien deberá remitir las diligencias surtidas en un término de 15 días contados a partir del recibo de la presente comisión. (...)*. (fls. 12 - 14)

Que el día 8 de julio de 2011, mediante el oficio No. 110-5687, la Corporación Autónoma Regional de Boyacá – CORPOBOYACÁ, remitió copia de la Resolución 1947 de 6 de julio de 2011 a la Registraduría Municipal y Oficina de Planeación de Iza - Boyacá, con el objeto de solicitarle colaboración con el cumplimiento de la comisión conferida en dicho acto administrativo. (fl.15)

Que el día 8 de julio de 2011, mediante el oficio No. 110-5688, la Corporación Autónoma Regional de Boyacá – CORPOBOYACÁ, remitió copia de la Resolución 1947 de 6 de julio de 2011 al Inspector de Policía Municipal de Iza - Boyacá, con el objeto de solicitarle colaboración con el cumplimiento de la comisión conferida en dicho acto administrativo. (fl.16)

Que el día 24 de junio de 2011, mediante el oficio No 150-7390, la Procuraduría Judicial II Agraria y Ambiental Boyacá- Arauca, solicitó que la Corporación Autónoma Regional de Boyacá – CORPOBOYACÁ, remitiera las acciones adelantadas en contra de los señores José Agustín Sotaquirá, Carlos Augusto Bernal y Jairo Sotaquirá. (fls. 17-18)

Que el día 26 de junio de 2011, mediante el oficio No 110-8565, la Registraduría Municipal de Iza, dio respuesta a la comisión conferida el 8 de julio de 2011 e informó que los señores José Agustín Sotaquirá, Carlos Augusto Bernal y Jairo Sotaquirá no figuraban en los archivos de identificación. (fl. 19)

Que la Resolución No. 1947 de 6 de julio de 2011, fue notificada a los señores José Agustín Sotaquirá, Carlos Augusto Bernal y Jairo Sotaquirá (sin más datos), mediante Edicto fijado por la Corporación Autónoma Regional de Boyacá – CORPOBOYACÁ el día 1 de agosto 2011 y desfijado el 12 de agosto de 2011. (fl.20)

Que la Resolución No. 1947 de 6 de julio de 2011, fue notificada a los señores José Agustín Sotaquirá, Carlos Augusto Bernal y Jairo Sotaquirá, (sin más datos), mediante Edicto fijado por la Secretaria de la Inspección de Policía Municipal de Iza, el día 1 de agosto 2011 y desfijado el 12 de agosto de 2011. (fls. 21-31)

Que una vez revisado el expediente OOCQ-0011/09, se encontró que no existe actuación posterior por parte de esta Autoridad Ambiental, por lo cual se entrará a decidir la actuación que procede.

4 5 6 0 - - - 2 7 DIC 2019

Continuación Resolución No. _____ Página 3

CONSIDERACIONES JURÍDICAS

Los hechos que originaron el presente proceso sancionatorio, fueron conocidos por los funcionarios de la Corporación Autónoma Regional de Boyacá – CORPOBOYACÁ el 21 de junio de 2010, según consta en el Concepto Técnico No. **EM- 038/10** de fecha 1 de julio de 2010, esto es, antes de la entrada en vigencia de la Ley 1333 de 2009, es decir, antes del 21 de julio del mismo año.

En tal sentido, y en armonía con lo expuesto, resulta necesario que este Despacho aborde el análisis de las precitadas conductas, a la luz de la figura de la caducidad de la facultad sancionatoria consagrada en la legislación colombiana.

El régimen sancionatorio ambiental vigente está consagrado en la Ley 1333 de 2009 en el cual se advierte, mediante el artículo 10, un término de caducidad de la facultad sancionatoria de 20 años, contado a partir de la ocurrencia del hecho u omisión generadora de la infracción.

Los hechos descritos en concepto técnico de fecha 1 de julio de 2010, resultado de la visita practicada el día 21 de junio de 2010 a la vereda Chiguatá del municipio de Iza, ocurrieron con anterioridad a la expedición de la norma en mención, razón por la cual es imprescindible referirse al régimen de transición contemplado en el artículo 64 de la Ley 1333 de 2009, en virtud del cual los procesos sancionatorios ambientales en cuyo marco se hayan formulado cargos con anterioridad a la entrada en vigencia de dicha norma, continúan con el procedimiento consagrado en el Decreto 1594 de 1984.

En efecto, establece dicha norma lo siguiente:

“ARTÍCULO 64. TRANSICIÓN DE PROCEDIMIENTOS. *El procedimiento dispuesto en la presente ley es de ejecución inmediata. Los procesos sancionatorios ambientales en los que se hayan formulado cargos al entrar en vigencia la presente ley, continuarán hasta su culminación con el procedimiento del Decreto 1594 de 1984.”*

El Decreto 1594 de 1984¹, a través de sus artículos 197 a 254 establecía el procedimiento sancionatorio ambiental antes de la entrada en vigencia de la Ley 1333 de 2009, es la norma a aplicar al presente proceso toda vez que los hechos de incumplimiento se generaron en vigencia del mencionado decreto; sin embargo, es importante establecer que en ninguno de los artículos de dicha norma se aludía la figura de la caducidad administrativa sancionatoria.

Frente al vacío normativo en materia de caducidad aplicable al proceso sancionatorio ambiental y con fundamento en pronunciamientos del Honorable Consejo de Estado, las autoridades integrantes del Sistema Nacional Ambiental, acudieron a las previsiones del artículo 38 del Decreto Ley 01 de 1984 o Código Contencioso Administrativo, aplicando el siguiente mandato "*Salvo disposición especial en contrario, la facultad tienen las autoridades administrativas para imponer sanciones caduca a los tres (3) años de producido el acto que pueda ocasionarlo*".

¹ Por el cual se reglamenta parcialmente el Título I de la Ley 09 de 1979, así como el Capítulo II del Título VI - Parte III - Libro II y el Título III de la Parte III Libro I del Decreto 2811 de 1974 en cuanto a usos del agua y residuos líquidos.

4 5 6 9 - - - 2 7 DIC 2019

Continuación Resolución No. _____ Página 4

No obstante, la consideración precedente, es preciso escudriñar el carácter particular de la caducidad, en tanto su estirpe procesal la hace trascender el ámbito del mero procedimiento sancionatorio.

En efecto, la caducidad tiene un carácter procesal, el cual va más allá de lo meramente procedimental, tal como lo advierte el artículo 624 de la Ley 1564 de 2012, por el cual se modifica el artículo 40 de la Ley 153 de 1887, el cual señala:

“El art. 40 de la ley 153 de 1887 quedará así:

Art. 624: “Artículo 40. Las leyes concernientes a la sustanciación y ritualidad de los juicios prevalecen sobre las anteriores desde el momento en que deben empezar a regir.

Sin embargo, los recursos interpuestos, la práctica de pruebas decretadas, las audiencias convocadas, las diligencias iniciadas, los términos que hubieren comenzado a correr, los incidentes en curso y las notificaciones que se estén surtiendo, se regirán por las leyes vigentes cuando se interpusieron los recursos, se decretaron las pruebas, se iniciaron las audiencias o diligencias, empezaron a correr los términos, se promovieron los incidentes o comenzaron a surtir las notificaciones.” (Se subraya)

Como se ha advertido, y al amparo del artículo 40 de la Ley 153 de 1887, modificado por el artículo 624 de la Ley 1564 de 2012, los términos que hubieren empezado a correr, en vigencia del Decreto 1594 de 1984, se regirán por las leyes vigentes al momento de iniciar las diligencias.

Por las anteriores razones, es imperativo aceptar que la transición de procedimientos consagrada en el artículo 64 de la Ley 1333 de 2009, de ninguna manera involucra o no es aplicable a la figura procesal de la Caducidad.

El aparente conflicto evidenciado entre la aplicación del término de caducidad de 20 años, consagrado por la Ley 1333 de 2009, y el término de caducidad que se invocaba al amparo de lo señalado por el artículo 38 del Decreto Ley 01 de 1984, debe resolverse consultando lo previsto en el artículo 40 de la Ley 153 de 1887, modificado por el artículo 624 de la Ley 1564 de 2012, en la medida en que esa norma establece las reglas generales de interpretación para la solución de los conflictos surgidos como consecuencia de la aplicación de la ley en el tiempo.

Por estas razones, cuando se trate de hechos de ejecución instantánea ocurridos antes del 21 de julio de 2009, o de tracto sucesivo cuyo último acto haya tenido ocurrencia antes del 21 de julio de 2009 y de los procesos sancionatorios iniciados por tales hechos pero que no contaban con formulación de cargos al 21 de julio de 2009, se les aplica el procedimiento de la Ley 1333 de 2009, pero bajo la comprensión de ser éste una secuencia sucesiva de las etapas procesales de ley para la decisión de un caso concreto.

Así, en este punto es preciso acudir a la Sentencia proferida por el Honorable Consejo de Estado, en el marco del proceso radicado con el No. 25000-23-24-000-2004-00986-01, con ponencia del Magistrado Marco Antonio Velilla, en tanto ella cumple un efecto de unificación de posturas sobre el tema de la caducidad administrativa:

“(…) Bajo este hilo conductor, y en la necesidad de unificar las posturas de las Secciones sobre el tema, asunto que precisamente constituyó el

4 5 6 0 - - - 2 7 DIC 2019

Continuación Resolución No. _____ Página 5

motivo para que el presente proceso fuera traído por importancia jurídica a la Sala Plena, a continuación se explicarán las razones esenciales por las cuales se considera que la tesis de recibo y que debe imperar es la que proclama que la sanción disciplinaria se impone cuando concluye la actuación administrativa al expedirse y notificarse el acto administrativo principal, decisión que resuelve de fondo el proceso disciplinario. Es este el acto que define la conducta investigada como constitutiva de falta disciplinaria. En él se concreta la expresión de la voluntad de la administración.

Por su parte, los actos que resuelven los recursos interpuestos en vía gubernativa contra el acto sancionatorio principal no pueden ser considerados como los que imponen la sanción por corresponder a una etapa posterior cuyo propósito no es ya emitir el pronunciamiento que éste incluye la actuación sino permitir a la administración que éste sea revisado a instancias del administrado. Así, la existencia de esta segunda etapa denominada "vía gubernativa" queda al arbitrio del administrado que es quien decide si ejercita o no los recursos que legalmente procedan contra el acto.

La actuación administrativa y la vía gubernativa son dos figuras autónomas y regidas por procedimientos propios. La primera, culmina cuando la administración, luego de tramitarla, define la investigación y expide el acto que impone la sanción. La segunda se erige en un medio de defensa del administrado afectado con la decisión sancionatoria en su contra, se concreta en el ejercicio de los recursos propios de la vía gubernativa, dispuestos para controvertir la decisión primigenia, es decir, se trata de una nueva etapa respecto de una decisión ya tomada.

Afirmar que la administración, además de estar en el deber de decidir y de notificar dentro del término de cinco años a partir del acto constitutivo de la falta la actuación administrativa sancionatoria también está obligada dentro de ese lapso a resolver los recursos de la vía gubernativa e incluso a notificar el acto que resuelve el último recurso, es agregarle a la norma que consagra el término para ejercer la potestad sancionatoria disciplinaria una exigencia que no contempla y permite, finalmente, dejar en manos del investigado, a su arbitrio, la determinación de cuándo se "impone" la sanción, porque en muchas ocasiones es del administrado de quien dependen las incidencias del trámite de notificación de las providencias.

En este orden de ideas, en el sub examine es evidente que el fallo suplicado interpretó de forma errónea el artículo 12 de la Ley 25 de 1974 con las modificaciones que le introdujo el artículo 6 de la ley 13 de 1984, porque le otorgó un equivocado entendimiento al considerar el alcance del término de prescripción de la acción administrativa disciplinaria hasta comprendida la notificación del acto administrativo que resuelve el último recurso de la vía gubernativa. Por el contrario, imponer la sanción disciplinaria dentro del término de cinco (5) años contados a partir del último acto constitutivo de la falta, significa que, como máximo, dentro de dicho plazo debe la autoridad pública expedir y notificar el acto administrativo principal, es decir, el acto primigenio que resuelve y que pone fin a la actuación administrativa disciplinaria. (...)

"(...) En su misión de unificar jurisprudencia, la Sala adopta la tesis según la cual entrándose de régimen sancionatorio disciplinario, la sanción se impone de manera oportuna si dentro del término asignado para ejercer esta potestad, se expide y se notifica el acto

4 5 6 0 - - - 2 7 DIC 2019

Continuación Resolución No. _____ Página 6

que concluye la actuación administrativa sancionatoria, que es el acto principal o primigenio y no el que resuelve los recursos de la vía gubernativa. (...). (La negrilla y subrayas son ajenas al texto).

Conforme a lo expuesto anteriormente, este Despacho encuentra necesario recordar que la actuación administrativa se desarrolla conforme al Debido Proceso Administrativo, el cual es principio rector del ejercicio de la autoridad estatal, y es entendido que no existe facultad, función o acto que puedan desarrollar las entidades que no se encuentre debidamente prescrito, definido o establecido en forma expresa, clara y precisa en la ley. Este principio hace necesario actuar con sujeción al ordenamiento jurídico que establece la Constitución Política, el cual desarrolla las demás reglas jurídicas. Igualmente, se tiene en cuenta que, como principio rector del uso de las facultades para sancionar, a la administración le corresponde darle toda la relevancia jurídica al principio constitucional referido en la toma de las decisiones a su cargo.


Así mismo, el principio rector del Debido Proceso actúa como garantía a los administrados de acceder a un proceso justo y adecuado, de tal manera que la afectación o la privación de ciertos bienes jurídicos por parte del Estado, no pueda hacerse con detrimento de sus derechos fundamentales.

En concordancia con lo anterior, la Corte Constitucional en sentencia T 957 de 2011, M.P. Gabriel Eduardo Mendoza Martelo, manifestó con respecto al alcance del principio fundamental del debido proceso:

"(...) Es el conjunto de garantías previstas en el ordenamiento jurídico, a través de las cuales se busca la protección del individuo incurso en una actuación judicial o administrativa, para que durante su trámite se respeten sus derechos y se logre la aplicación correcta de la justicia. Del mismo modo, ha señalado que el respeto a este derecho fundamental supone que todas las autoridades judiciales y administrativas, dentro del ámbito de sus competencias, deben ejercer sus funciones con sujeción a los procedimientos previamente definidos en la ley, respetando las formas propias de cada juicio, a fin de que los derechos e intereses de los ciudadanos incurso en una relación jurídica cuenten con la garantía de defensa necesaria ante posibles actuaciones arbitrarias o abusivas, en el marco de la creación, modificación o extinción de un derecho o la imposición de una sanción. Bajo esa premisa, el derecho al debido proceso se manifiesta como desarrollo del principio de legalidad y como un límite al ejercicio del poder público, en la medida en que toda competencia asignada a las autoridades públicas, no puede desarrollarse sino conforme a lo dispuesto en el ordenamiento jurídico, en procura de la garantía de los derechos de los administrados. (...)"

La citada providencia aporta valiosos aspectos jurídicos sobre el derecho fundamental del debido proceso administrativo como un conjunto complejo de condiciones a las cuales se encuentra sujeta la administración, impuestas por mandato legal para lograr la validez de sus propias actuaciones, dentro de su ordenado funcionamiento, y para brindar seguridad jurídica a los administrados, lo cual constituye una fuente de derecho aplicable al caso *sub examine*, como se expuso anteriormente.

Adicionalmente y siendo la caducidad una institución de orden público, a través de la cual el legislador estableció un plazo máximo para el ejercicio de la facultad sancionatoria de la Administración, este Despacho debe declararla de oficio, por cuanto continuar con este



Corpoboyacá

Región Estratégica para la Sostenibilidad

República de Colombia
Corporación Autónoma Regional de Boyacá
Subdirección de Administración de Recursos Naturales

4 5 6 0 - - - 2 7 DIC 2019

Continuación Resolución No. _____ Página 7

proceso conduciría a la expedición de un acto viciado de nulidad, por carencia de competencia temporal de esta Autoridad Ambiental.

Finalmente, en cuanto al archivo de expedientes, el artículo 267 del Código Contencioso Administrativo, norma vigente para la fecha de inicio del presente procedimiento sancionatorio ambiental, establece:

"Artículo 267: En los aspectos no contemplados en este código se seguirá el Código de Procedimiento Civil en lo que sea compatible con la naturaleza de los procesos y actuaciones que correspondan a la jurisdicción en lo contencioso administrativo. (...)".

El artículo 126 del Código de Procedimiento Civil señala:

"Artículo 126: Archivo de expedientes. Concluido el proceso, los expedientes se archivarán en el despacho judicial de primera o única instancia, salvo que la ley disponga otra cosa. (...)".

CONSIDERACIONES DE LA CORPORACIÓN

Con fundamento en las anteriores consideraciones legales, jurisprudenciales y doctrinales, una vez examinadas las actuaciones surtidas en el expediente OOCQ-0011-09, mediante el cual se adelantó procedimiento sancionatorio ambiental en contra de los señores José Agustín Sotaquirá, Carlos Augusto Bernal y Jairo Sotaquirá (sin más datos), esta Subdirección considera necesario tener en cuenta lo siguiente:

Los hechos evidenciados en visita de inspección ocular realizada el **21 de junio de 2010**, descritos en el **concepto técnico EM- 038/2010** de fecha 1 de julio de 2010, ocurrieron con anterioridad a la expedición de la Ley 1333 de 2009, razón por la cual en el presente caso, es necesario indicar que del texto del artículo 38 del Código Contencioso Administrativo (Decreto-Ley 01 de 1984 y sus modificaciones), se infiere que la Administración disponía de un término de tres (3) años – contados a partir de la fecha en ocurrieron los hechos- para expedir el acto administrativo que debía **RESOLVER DE FONDO** el proceso sancionatorio en comento y **NOTIFICARLO**; y de esta manera, teniendo en cuenta en el presente trámite la Autoridad Ambiental tuvo conocimiento de los hechos el **21 de junio de 2010**, ha operado el fenómeno de la caducidad de la facultad sancionatoria, toda vez esta Entidad disponía hasta el **21 de junio de 2013**, para resolver de fondo el proceso sancionatorio en comento y **NOTIFICARLO** a los implicados.

En este punto debe mencionarse que el derecho al debido proceso administrativo ha sido consagrado como la garantía constitucional que tiene toda persona a un proceso justo que se desarrolle con observancia de los requisitos impuestos por el legislador, de tal forma que se garantice la validez de las actuaciones de la administración, la seguridad jurídica y el derecho de defensa de los administrados.

Considerando lo expuesto, en el presente caso operó el fenómeno de la caducidad de la facultad sancionatoria administrativa, teniendo en cuenta que a los señores José Agustín Sotaquirá, Carlos Augusto Bernal y Jairo Sotaquirá (sin más datos), no les fue resuelto el procedimiento sancionatorio ambiental dentro del término de los tres (3) años – contados a partir de la ocurrencia de la infracción administrativa ambiental.

4 5 6 0 - - - 2 7 DIC 2019

Continuación Resolución No. _____ Página 8

No obstante lo anterior, en el marco de las funciones de control y seguimiento ambiental de los usos del agua, el suelo, el aire y los demás recursos naturales renovables que le competen a esta Corporación, se ordenará compulsar copias de los folios 6 a 11 del expediente OOCQ-0011/09, los cuales contienen el concepto técnico No EM-038/2010 de fecha 1 de julio de 2010, al área de Seguimiento y Control de la Subdirección de Administración de Recursos Naturales para que se practique visita técnica en la vereda Chiguatá jurisdicción del municipio de Iza, con el fin de determinar si aún persisten las actividades de explotación de carbón, en qué condiciones se realizan dichas actividades y si se están afectando los recursos naturales con ocasión de ello, de ser así, determinar si cuenta con los respectivos permisos ambientales, o si existe infracción a las normas ambientales, para que en el marco de un trámite administrativo ambiental independiente, tomar las medidas sancionatorias a que haya lugar conforme a la Ley 1333 de 2009.

En razón a lo expuesto, esta Subdirección procederá a ordenar el archivo de las actuaciones administrativas surtidas en el expediente OOCQ-0011/10, en virtud de lo previsto por el artículo 267 del Código Contencioso Administrativo – Decreto 01 de 1984 y 126 del Código de Procedimiento Civil.

En mérito de lo expuesto, esta Subdirección

RESUELVE

ARTÍCULO PRIMERO- DECLARAR LA CADUCIDAD DE LA FACULTAD SANCIONATORIA que ostenta la Corporación Autónoma Regional de Boyacá – CORPOBOYACÁ, dentro del expediente OOCQ-0011/10, procedimiento sancionatorio ambiental, adelantado en contra de los señores José Agustín Sotaquirá, Carlos Augusto Bernal y Jairo Sotaquirá (sin más datos) *de conformidad con lo expuesto en la parte motiva del presente acto administrativo.*

ARTÍCULO SEGUNDO. - En firme la presente resolución, **ARCHÍVESE** el expediente OOCQ-0011/10.

ARTÍCULO TERCERO. COMPULSAR copias de los folios 6 a 11 del expediente OOCQ-0011/09, los cuales contienen el concepto técnico No EM-038/2010 de fecha 1 de julio de 2010, al área de Seguimiento y Control de la Subdirección de Administración de Recursos Naturales para que se practique visita técnica a la vereda Chiguatá jurisdicción del municipio de Iza, con el fin de determinar si aún persisten las actividades de explotación de carbón, en qué condiciones se realizan dichas actividades y si se están afectando los recursos naturales con ocasión de ello, de ser así, determinar si cuenta con los respectivos permisos ambientales, o si existe infracción a las normas ambientales, para que en el marco de un trámite administrativo ambiental independiente, tomar las medidas sancionatorias a que haya lugar conforme a la Ley 1333 de 2009.

ARTICULO CUARTO - NOTIFICAR el contenido del presente acto administrativo a los señores José Agustín Sotaquirá, Carlos Augusto Bernal y Jairo Sotaquirá (sin más datos), quienes pueden ser notificados en la en la vereda Chiguata, en jurisdicción del municipio de Iza – Boyacá.

Continuación Resolución No. 4 5 6 0 - - - 2 7 DIC 2019 Página 9

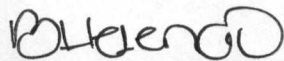
PARÁGRAFO. - Para tal efecto, comisionese al Inspector de Policía del municipio de Iza, concediéndole el término de quince (15) días para tal finalidad y envió de las correspondientes constancias para que obren en el expediente Dicha notificación debe realizarse en los términos del artículo 44 del Código Contencioso Administrativo y, de no ser posible la notificación personal, procédase a fijar edicto en los términos del artículo 45 del Código Contencioso Administrativo, en armonía con lo dispuesto en el artículo 308 de la Ley 1437 de 2011, dejando las constancias respectivas en el expediente

ARTÍCULO QUINTO. - PUBLICAR el encabezado y la parte resolutive del presente proveído, en el boletín legal de la Corporación, lo anterior en cumplimiento del artículo 70 de la ley 99 de 1993.

ARTÍCULO SEXTO. - COMUNICAR esta decisión a la Procuraduría Delegada para Asuntos Ambientales y Agrarios, conforme lo dispone la ley.

ARTÍCULO SEPTIMO. - Contra el presente acto administrativo **PROCEDE EL RECURSO DE REPOSICIÓN** ante la Subdirección de Administración de Recursos Naturales de CORPOBOYACÁ, el cual podrá ser presentado por escrito dentro de los cinco (5) días hábiles siguientes a la notificación del mismo, en los términos establecidos en los artículos 51 y 52 del Código Contencioso Administrativo (Decreto 01 de 1984).

NOTIFÍQUESE, COMUNÍQUESE, PUBLÍQUESE Y CÚMPLASE



BEATRIZ HELENA OCHO FONSECA
Subdirectora de Administración de Recursos Naturales

Proyecto: Beatriz Eugenia Lara Benavides.
Reviso: Claudia M. Dueñas V. *u*
Archivo: 150-26-02 OOCQ - 0011/09