



RESOLUCIÓN P.N.N.C. No. **№ - 0535 24 DIC 2018**

RESOLUCIÓN CORPOBOYACÁ No.

( **№ - 2634** ) **24 DIC 2018**

Por medio de la cual se reglamenta el uso del recurso hídrico de las microcuencas de los ríos Cane, La Cebada, y Leyva, las microcuencas de las quebradas El Roble y Colorada, los canales Españoles y Rosita y sus tributarios, en los municipios de Arcabuco, Chíquiza, Villa de Leyva, y Gachantiva, jurisdicción de Parques Nacionales Naturales de Colombia y CORPOBOYACÁ de acuerdo con los lineamientos establecidos en el Decreto 1076 de 2015.

EL DIRECTOR GENERAL DE LA CORPORACIÓN AUTÓNOMA REGIONAL DE BOYACÁ, CORPOBOYACÁ Y LA DIRECTORA GENERAL DE PARQUES NACIONALES NATURALES DE COLOMBIA, EN EJERCICIO DE LAS FACULTADES CONFERIDAS POR LA LEY 99 DE 1993, DECRETO - LEY 2811 DE 1974 Y EL DECRETO ÚNICO REGLAMENTARIO 1076 DE 2015 Y 3572 DE 2011, LA RESOLUCIÓN 1457 DEL 5 DE OCTUBRE DE 2005, POR MEDIO DE LA CUAL SE APRUEBAN LOS ESTATUTOS DE LA CORPORACIÓN, DEMÁS NORMAS CONCORDANTES Y COMPLEMENTARIAS Y,

#### CONSIDERANDO

Que mediante Resolución PNNC No. 0660 y CORPOBOYACÁ 4342 de fecha 20 de diciembre de 2016, se ordenó dar inicio al proceso de reglamentación del uso del recurso hídrico de las microcuencas de los ríos Cane, La Cebada, y Leyva, las microcuencas de las quebradas El Roble y Colorada, los canales Españoles y Rosita y sus tributarios, en los municipios de Arcabuco, Chíquiza, Villa de Leyva, y Gachantiva.

Que el artículo segundo del citado acto administrativo determinó suspender los trámites atinentes a solicitud de concesión de aguas, prorrogas y/o modificaciones de las microcuencas de los ríos Cane, La Cebada, y Leyva, las microcuencas de las quebradas El Roble y Colorada, los canales Españoles y Rosita y sus tributarios, en los municipios de Arcabuco, Chíquiza, Villa de Leyva y Gachantiva, durante el proceso de la reglamentación.

Que el artículo tercero del mismo proveído estableció que el proceso de reglamentación, entre otros, contemplaría los siguientes aspectos: bióticos, abióticos, sociales y económicos del área de estudio, aspectos legales inherentes a la reglamentación de corrientes hídricas, cartografía, censo de usuarios y concesiones, evaluación de las obras hidráulicas y derivaciones, cuantificación de la cantidad y calidad del agua y procesos de socialización y capacitación con la comunidad.

Que el artículo cuarto del acto administrativo referido señaló que se debían realizar los estudios e inspecciones oculares y demás actuaciones conducentes a efecto de elaborar y presentar el proyecto de reglamentación del uso del recurso hídrico de las microcuencas de los ríos Cane, La Cebada, y Leyva, las microcuencas de las quebradas El Roble y Colorada, los canales Españoles y Rosita y sus tributarios, en los municipios de Arcabuco, Chíquiza, Villa de Leyva, y Gachantiva, los cuales hacen parte de la jurisdicción compartida de Parques Nacionales Naturales de Colombia "PNNC" y la Corporación Autónoma Regional de Boyacá "CORPOBOYACÁ".

Que igualmente el artículo quinto dispuso que se debían efectuar las siguientes publicaciones, por los menos con diez (10) días de anticipación a la práctica de la visita ocular:

1. Fijar el presente acto administrativo en las carteleras de la Corporación Autónoma Regional de Boyacá, CORPOBOYACÁ; del Santuario de Flora y Fauna Iguaque; de las alcaldías municipales de Arcabuco, Chíquiza, Gachantiva y Villa de Leyva y sus correspondientes Inspecciones de Policía, al igual que en la página Web de CORPOBOYACÁ Y PNNC.
2. Publicar por dos veces consecutivas en un periódico de mayor circulación de la región un aviso en el cual se informe el lugar y fecha donde se adelantarán las diligencias.
3. Publicar el presente acto administrativo a través de una emisora de amplio cubrimiento de la zona de influencia de los municipios Arcabuco, Chíquiza, Gachantiva y Villa de Leyva.





Resolución PNNC No. Nº - 0535 24 DIC 2018 Página 2

Resolución CORPOBOYACÁ No. Nº - 4634 24 DIC 2018 Página 2

Que así mismo el artículo sexto determinó que se debía remitir copia del acto administrativo a los señores Alcaldes de los municipios Arcabuco, Chíquiza, Gachantiva y Villa de Leyva, para su conocimiento, difusión y aplicación.

Que en cumplimiento de lo dispuesto en el artículo quinto de la Resolución PNNC No. 0660 y CORPOBOYACÁ 4342 de fecha 20 de diciembre de 2016, se remitió copia del acto administrativo a las Alcaldías, Personerías e Inspecciones de Policía de los municipios de Arcabuco, Chíquiza, Gachantiva y Villa de Leyva, en las siguientes fechas:

Municipio	Fecha
Chíquiza	09 de Febrero de 2017
Arcabuco	09 de Febrero de 2017
Gachantiva	09 de Febrero de 2017
Villa de Leyva	10 de Febrero de 2017

Que acorde a lo dispuesto en el literal a del artículo 2.2.3.2.13.3 del Decreto 1076 de 2015 y el numeral primero del artículo quinto de la Resolución PNNC No. 0660 y CORPOBOYACÁ 4342 de fecha 20 de diciembre de 2016, se fijó copia de la providencia en mención en las carteleras de CORPOBOYACÁ y PNNC, de las alcaldías municipales de Arcabuco, Chíquiza, Villa de Leyva, y Gachantiva, y sus correspondientes Inspecciones de Policía y en la página web de CORPOBOYACÁ y PNNC.

Que obedeciendo lo establecido en el literal b del artículo 2.2.3.2.13.3 del Decreto 1076 de 2015 y el numeral primero del artículo quinto de la Resolución PNNC No. 0660 y CORPOBOYACÁ 4342 de fecha 20 de diciembre de 2016, se publicaron los avisos N° 001 el día jueves 9 de febrero de 2017 y N° 002 el día lunes 06 de marzo de 2017, en los periódicos "Extra Boyacá", y "Boyacá siete días"

Que así mismo, los Avisos No 001 y 002 fueron publicados en la cartelera de CORPOBOYACÁ y PNNC, el aviso N° 001 desde el jueves 9 de febrero de 2017 al lunes 06 de marzo de 2017 y el aviso N° 002 de fecha lunes 06 de marzo de 2017 hasta el miércoles 24 de marzo de 2017, en el cual se dio aviso de inicio de la reglamentación y las visitas oculares.

**Que por medio de la página web [www.corpoboyaca.gov.co](http://www.corpoboyaca.gov.co) se publicaron los boletines informativos de la reglamentación y las fechas de socialización de los talleres.**

Que se divulgó por medios radiales (emisora de RCN radio) los días 4, 5, 6, 9, 10, 11, 12, 13, 14 de febrero y 14, 15, 17, 18, 20 y 21 marzo de 2017 y por medios de perifoneo los días 7, 12, 13, 14 y 15 de febrero de 2017.

Que según el artículo 2.2.3.2.13.3. del decreto 1076 de 2015 y el artículo quinto de la Resolución PNNC No. 0660 y CORPOBOYACÁ 4342 de fecha 20 de diciembre de 2016, se realizaron visitas oculares con el fin de identificar e incluir a toda la población interesada dentro del proceso de reglamentación, a través de las siguientes fechas:

CUENCA	MUNICIPIO	VEREDA	CORRIENTE	FECHA DE INICIO	FECHA TERMINACIÓN
QUEBRADA COLORADA - (EL HORTIGAL)	ARCABUCO	MONTE SUAREZ - QUEMADOS	Quebradas Carrizal, Francos, Mamarramos, el Morro, Llano de Guasua,	7 de abril de 2017	10 de abril de 2017
	VILLA DE LEYVA	CAPILLA	Cañuelal, Amoladero, Hueza	7 de abril de 2017	24 de abril de 2017
		CARDONAL		10 de abril de 2017	21 de abril de 2017
		LLANO BLANCO		22 de abril de 2017	24 de abril de 2017
QUEBRADA EL ROBLE	VILLA DE LEYVA	EL ROBLE	Quebrada Honda, Curies, El Chorrerón, los Monos	25 de abril de 2017	25 de abril de 2017
		SABANA		25 de abril de 2017	29 de abril de 2017
RÍO CANE - IGUAQUE	ARCABUCO	MONTE SUAREZ		11 de abril de 2017	27 de abril de 2017
	CHÍQUIZA	LLANO GRANDE - CARRIZAL	Quebradas Carrizal, Cazadero, Chaina, Chorrera, Corral sin Laguna, El Chorro, El Roble, Turmal, Colorada, La Fuente, La Hondura,	22 de marzo de 2017	6 de abril de 2017
		CORREGIDOR	Las Manas, Murciélagos,	29 de marzo de 2017	7 de abril de 2017
		CERRO	Mamá Rita, Ojo de Agua, San Pedro, Suaneza,	22 de marzo de 2017	27 de abril de 2017
		LA HONDURA		26 de mayo de 2017	2 de junio de 2017
		PATIECITOS		31 de marzo de 2017	7 de abril de 2017
		RÍO ABAJO		1 de abril de 2017	2 de junio de 2017
		TURMAL - VERGARA		22 de marzo de 2017	28 de marzo de 2017





Resolución PNNC No. Nº - 0939 24 DIC 2018 Página 3

Resolución CORPOBOYACÁ No. Nº - 1634 24 DIC 2018 Página 3

CUENCA	MUNICIPIO	VEREDA	CORRIENTE	FECHA DE INICIO	FECHA TERMINACIÓN
	GACHANTIVA	GACHANTIVA VIEJO - GUITOQUE- LAS VEGAS	Honda, Yerbabuena y Río Abajo - Cane.	2 de junio de 2017	8 de junio de 2017
		VILLA DE LEYVA		CAPILLA	11 de abril de 2017
	CARDONAL			11 de abril de 2017	27 de abril de 2017
	EL ROBLE			25 de abril de 2017	8 de junio de 2017
	LLANO BLANCO			11 de abril de 2017	8 de junio de 2017
	SABANA			4 de abril de 2017	8 de junio de 2017
	SALTO Y LA LAVANDERA	2 de junio de 2017		8 de junio de 2017	
RÍO LA CEBADA	ARCABUCO	ALCAPARROS - CABECERAS	Quebradas Agua Blanca, Boquemonte, Casiquilla, Cazaderos, Cómbitas, Curvaraque, Furalena, Jupal, Chorrera, La Virgen, Malagón, Mochilero, El Chuzque, La Gruta y Río La Cebada	11 de mayo de 2017	25 de mayo de 2017
		MONTE SUAREZ		16 de mayo de 2017	25 de mayo de 2017
		PENAS BLANCAS		11 de mayo de 2017	16 de mayo de 2017
		QUEMADOS		15 de mayo de 2017	25 de mayo de 2017
		JUPAL		19 de mayo de 2017	22 de mayo de 2017
	GACHANTIVA	SAAVEDRA DE MORALES		17 de mayo de 2017	25 de mayo de 2017
		SAAVEDRA DE RONCANCIO			
	VILLA DE LEYVA	LLANO BLANCO			
		SABANA			
		CAÑUELA			
RÍO LEYVA	VILLA DE LEYVA	CENTRO	Q Tabacal, Cucubos, La Palma, Tintales, San Agustín, Gacal, La Piconá, San Francisco, Carrizal, Bernal, Llano Isabel, La Iguana, La Palma, Tabacal, Cucubos, San Agustín y Río Leyva.	3 de mayo de 2017	6 de mayo de 2017
		EL ROBLE		29 de abril de 2017	9 de mayo de 2017
		MONQUIRA		2 de mayo de 2017	8 de mayo de 2017
		RITOQUE - SOPOTA		3 de mayo de 2017	10 de mayo de 2017
		ZONA URBANA		6 de mayo de 2017	9 de mayo de 2017
				4 de mayo de 2017	5 de mayo de 2017

Adicionalmente, las Autoridades Ambientales recibieron nuevas solicitudes de inclusión dentro de este proceso, y por ende, se realizó una nueva jornada de visitas oculares desde el día miércoles 7 de julio de 2018, hasta el día martes 4 de septiembre de 2018 en todas las áreas mencionadas anteriormente, ganatizando así el derecho de todos los interesados de hacerse parte dentro del proceso de reglamentación.

Que luego de practicadas las correspondientes visitas técnicas, en observancia a lo dispuesto en el artículo 2.2.3.2.13.4 del Decreto 1076 de 2015 y los artículos tercero y cuarto de la Resolución de PNNC 0660 y de CORPOBOYACÁ 4342 de fecha 20 de diciembre de 2016, se elaboró el correspondiente proyecto de distribución de aguas.

Que en virtud de lo establecido en el artículo 2.2.3.2.13.5 del Decreto 1076 de 2015, el proyecto en mención se comunicó a los interesados mediante los Avisos N° 003 el día lunes 29 de octubre de 2018 y el aviso N° 004 el día miércoles 14 de noviembre de 2018, por medio de los periódicos "Extra Boyacá", y "Boyacá siete días" con el fin que los mismos pudieran presentar las objeciones que consideraran pertinentes, dentro de los veinte (20) días siguientes a la publicación del último aviso.

Que, de la misma forma, por medio de correo electrónico, se remitió copia de los Avisos No 003 y 004 a los municipios de Arcabuco, Chíquiza, Villa de Leyva, y Gachantiva, respectivamente, para que fueran fijados en lugar público de sus dependencias.

Que los Avisos No 003 y 004 fueron publicados igualmente en las carteleras de CORPOBOYACÁ y PNNC del día lunes 29 de octubre de 2018 al día miércoles 12 de diciembre de 2018.

Que, en aras de garantizar la participación de todos los interesados, se desarrollaron los siguientes espacios de talleres y socializaciones del proyecto:

Municipio	Vereda	Fecha
Villa de Leyva	Cabecera municipal	8/02/2017
Chíquiza	Cerro	13/02/2017
Chíquiza	Llano Grande	13/02/2017
Chíquiza	Cabecera municipal	14/02/2017
Chíquiza	Turmal - Carrizal	14/02/2017
Arcabuco	Cabecera municipal	15/02/2017
Gachantivá	Cabecera municipal	16/02/2017
Villa De Leyva	Sabana	26/03/2017
Villa De Leyva	Llano Blanco	17/04/2017





Resolución PNNC No. \_\_\_\_\_

- 0535 - 24 DIC 2018

Página 4

Resolución CORPOBOYACÁ No. \_\_\_\_\_

12-4634 - 24 DIC 2018

Página 4

Municipio	Vereda	Fecha
Villa De Leyva	Cardonal	17/04/2017
Villa De Leyva	Cardonal	23/04/2017
Villa De Leyva	Casco Urbano	28/04/2017
Villa De Leyva	Ritoque	28/04/2017
Gachantivá	Centro	4/05/2017
Villa De Leyva	Cardonal	4/05/2017
Villa De Leyva	Monquirá	15/05/2017
Gachantivá	Ritoque	18/05/2017
Arcabuco	Cinco Veredas	23/05/2017
Gachantivá	Saavedra Morales	25/05/2017
Villa De Leyva	Casco Urbano	2/06/2017
Villa De Leyva	Capilla	9/06/2017
Villa De Leyva	Sabana	30/07/2017
Arcabuco	Cabecera municipal	31/07/2017
Gachantivá	Cabecera municipal	1/08/2017
Chiquiza	Cabecera municipal	2/08/2017
Villa de Leyva	Cabecera municipal	3/08/2017
Villa de Leyva	Capilla	6/08/2017
Villa de Leyva	Sabana	5/11/2017
Villa de Leyva	Capilla	6/11/2017
Gachantivá	Cabecera municipal	7/11/2017
Chiquiza	Cabecera municipal	8/11/2017
Villa de Leyva	Cabecera municipal	9/11/2017
Arcabuco	Cabecera municipal	10/11/2017
Chiquiza	Corregidor	18/04/2018
Villa De Leyva	El Roble	22/04/2018
Villa De Leyva	Centro	28/04/2018
Villa De Leyva	Centro	28/09/2018

Que los señores AMPARO ROJAS ROBAYO, LEONEL PINILLA PINILLA, SIERVO TULIO ESPITIA SAAVEDRA, NORA ELENA VARGAS LÓPEZ DE MESA, JUAN GONZALO PIEDRAHITA ARANGO, HILVA ALEJANDRINA RODRÍGUEZ DE PÁEZ, e INVERSIONES SIGLO DE ORO MEDIANTE, fueron adicionados en este proceso, ya que mediante correos electrónicos enviados a las Autoridades Ambientales, expresaron estar no incluidos en el cuadro de distribución de la Reglamentación de caudales de los ríos Cane, La Cebada, y Leyva, las microcuencas de las quebradas El Roble y Colorada, los canales Españoles y Rosita y sus tributarios.

Que la Ley 373 de 1997 establece que todo Plan Ambiental Regional y Municipal debe incorporar obligatoriamente un Programa para el uso eficiente y el ahorro del agua, consistente en el conjunto de proyectos y acciones que deben elaborar las entidades encargadas de la prestación de los servicios de acueducto, alcantarillado, riego y drenaje, producción hidroeléctrica y demás usuarios del recurso hídrico. Así mismo, establece la mencionada ley que las Corporaciones Autónomas Regionales y demás autoridades ambientales encargadas del manejo, protección y control del recurso hídrico en su respectiva jurisdicción, aprobarán la implantación y ejecución de dichos programas en coordinación con otras Corporaciones Autónomas que compartan las fuentes que abastecen los diferentes usos. Igualmente se establece que las entidades encargadas de prestar servicios de acueducto y alcantarillado y los demás usuarios del recurso hídrico deberán presentar para su aprobación el programa de uso eficiente y ahorro del agua a las autoridades ambientales competentes.

Que en el artículo 3 *Ibidem* se prevé que cada entidad encargada de prestar los servicios de acueducto, alcantarillado, de riego y drenaje, de producción hidroeléctrica, y los demás usuarios del recurso hídrico presentarán para aprobación de las Corporaciones Autónomas Regionales y demás autoridades ambientales, el Programa de Uso Eficiente y Ahorro de Agua.

Que acorde a lo establecido en el artículo 216 parágrafo 3° de la Ley 1450 de 2011 "la tasa por utilización de aguas se cobrará a todos los usuarios del recurso hídrico, excluyendo a los que utilizan el agua por ministerio de ley, pero incluyendo aquellos que no cuentan con la concesión de aguas, sin perjuicio de la imposición de las medidas preventivas y sancionatorias a que haya lugar y sin que implique bajo ninguna circunstancia su legalización".

Que el artículo 58 de la Ley 1537 de 2012 establece que para garantizar el acceso al agua potable y facilitar el cofinanciamiento de los proyectos y el desarrollo territorial, a partir de la expedición de la presente ley, las autoridades ambientales regionales y de desarrollo sostenible (CAR) deberán otorgar concesión de aguas en un plazo no mayor a tres (3) meses a centros urbanos y de seis (6)

Ed

*[Handwritten signature]*





Resolución PNNC No. 11-0535 24 DIC 2018 Página 6

Resolución CORPOBOYACÁ No. 11-1634 24 DIC 2018 Página 6

Que así mismo se prevé en el artículo 2.2.3.2.1.1.2. ejusdem que el Uso eficiente y ahorro del agua (UEAA). Es toda acción que minimice el consumo de agua, reduzca el desperdicio u optimice la cantidad de agua a usar en un proyecto, obra o actividad, mediante la implementación de prácticas como el reúso, la recirculación, el uso de aguas lluvias, el control de pérdidas, la reconversión de tecnologías o cualquier otra práctica orientada al uso sostenible del agua.

Que en el artículo 2.2.3.2.1.1.3. ibídem se define el Programa para el uso eficiente y ahorro del agua (PUEAA). El Programa es una herramienta enfocada a la optimización del uso del recurso hídrico, conformado por el conjunto de proyectos y acciones que le corresponde elaborar y adoptar a los usuarios que soliciten concesión de aguas, con el propósito de contribuir a la sostenibilidad de este recurso.

Que en el Artículo 2.2.3.2.1.1.4. ejusdem se preceptúa frente al Uso eficiente y ahorro del agua en entidades territoriales y autoridades ambientales. En desarrollo de lo dispuesto por el artículo 10 de la Ley 373 de 1997, compete a las entidades territoriales incorporar en sus Planes de Desarrollo y de Ordenamiento Territorial, proyectos o lineamientos dirigidos al uso eficiente y ahorro del agua en el marco de la Política Nacional para la Gestión Integral del Recurso Hídrico, de los instrumentos de planificación ambiental de las

Que por disposición del artículo 2.2.3.2.13.7 del Decreto 1076 de 2015, *una vez expirado el término de objeciones del proyecto de distribución de aguas, la autoridad ambiental competente procederá a elaborar la providencia de reglamentación correspondiente, cuyo encabezamiento y parte resolutive deben ser publicados en el Diario Oficial.*

Que el artículo 2.2.3.2.13.8 del mismo precepto normativo señala que *toda reglamentación de aguas afecta los aprovechamientos existentes, es de aplicación inmediata e implica concesiones para los beneficiarios, quienes quedan obligados a cumplir las condiciones impuestas en ellas y sujetos a las causales de caducidad de que trata el Decreto - Ley 2811 de 1974 y la norma en mención.*

Que el artículo 2.2.3.2.13.10 refiere igualmente que *cualquier reglamentación de aguas de uso público podrá ser revisada o variada a petición de parte interesada o de oficio, cuando hayan cambiado las condiciones o circunstancias que se tuvieron en cuenta para efectuarla y siempre que se haya oído a las personas que pueden resultar afectadas con la modificación.*

Que por mandato del artículo 2.2.3.2.13.15 ibídem, *"cuando una fuente de agua pública hubiere sido aforada y se hubieren otorgado permisos o concesiones de uso que alcancen o excedan el caudal disponible, computadas las obras de almacenamiento que existieren, la autoridad ambiental competente, podrá declarar agotada esta fuente, declaración que se publicará en la sede principal y en la respectiva subsede".*

Que el artículo 2.2.3.2.24.4 de la misma norma determina que: *"Serán causales de caducidad de las concesiones las señaladas en el artículo 62 del Decreto-ley 2811 de 1974. Para efectos de la aplicación del literal d) se entenderá que hay incumplimiento reiterado:*

- a) Cuando se haya sancionado al concesionario con multas, en dos oportunidades;
- b) Cuando se haya requerido al concesionario en dos oportunidades para la presentación de los planos.

Se entenderá, por incumplimiento grave:

- a) La no ejecución de las obras para el aprovechamiento de la concesión con arreglo a los planos aprobados, dentro del término que se fija;
- b) El incumplimiento de las obligaciones relacionadas con la preservación de la calidad de las aguas y de los recursos relacionados.

Que de acuerdo a lo establecido en el artículo 2.2.9.6.1.4 del Decreto 1076 de 2015, están obligadas al pago de la tasa por la utilización del agua todas las personas naturales o jurídicas, públicas o privadas, que utilicen el recurso hídrico en virtud de una concesión de aguas; el recaudo de dicha tasa podrá ser llevado a cabo por las autoridades ambientales en su respectiva





Resolución PNNC No. 0535 24 DIC 2018 Página 5

Resolución CORPOBOYACÁ No. 4634 24 DIC 2018 Página 5

meses a centros nucleados de los municipios o distritos bajo su jurisdicción, que cuenten con infraestructura de derivación o captación. El Decreto 1541 de 1978 o la norma que lo derogue o modifique solo será aplicable para aquellos municipios o distritos que, a partir de la entrada en vigencia de la presente ley, requieran la construcción de una nueva infraestructura de derivación o captación que utilice una cuenca distinta a la actual. Las autoridades ambientales y de desarrollo sostenible, otorgarán la concesión única y exclusivamente a la entidad territorial por tiempo indefinido. Para el efecto, las autoridades sanitarias del área de jurisdicción de los sitios de captación, deberán priorizar la entrega dentro de los mismos términos establecidos en este artículo, de los conceptos sanitarios, necesarios para el otorgamiento de las concesiones.

Que en virtud de lo dispuesto en el Decreto 1575 del 9 de mayo de 2007, para las concesiones de agua para consumo humano el interesado debe obtener la correspondiente autorización sanitaria favorable, para lo cual debe presentar ante la autoridad sanitaria departamental competente la caracterización del agua que se va a utilizar para consumo humano y el diseño del sistema de tratamiento propuesto, de acuerdo con la Resolución No. 1096 de 2000 del Ministerio de Desarrollo Económico, el Mapa de Riesgo y lo dispuesto en el Decreto 1076 de 2015 o la norma que lo modifique, adicione o sustituya.

Que los artículos 88 del Decreto 2811 de 1974, 2.2.3.2.5.1, 2.2.3.2.5.3 y 2.2.3.2.7.1 del Decreto 1076 de 2015 establecen que toda persona natural o jurídica, pública o privada requiere concesión o permiso de la autoridad ambiental competente para hacer uso del agua, salvo las excepciones legales.

Que los artículos 97, literal b. y 120 del Decreto 2811 de 1974, 2.2.3.2.9.11, 2.2.3.2.19.2, 2.2.3.2.19.5 y 2.2.3.2.24.2 numeral 8° del Decreto 1076 de 2015, disponen que los usuarios a quienes se les haya otorgado una concesión de aguas y el dueño de aguas privadas estarán obligados a presentar, para su estudio y aprobación, los planos de las obras necesarias para captar, controlar, conducir, almacenar o distribuir el caudal y que las obras no podrán ser utilizadas mientras su uso no se hubiere autorizado.

Que el artículo 62 del Decreto 2811 de 1974, establece como causales generales de caducidad las siguientes:

*"a) La cesión del derecho al uso del recurso, hecha a terceros sin autorización del concedente. b) El destino de la concesión para uso diferente al señalado en la resolución o en el contrato. c) El incumplimiento del concesionario a las condiciones impuestas o pactadas. d) El incumplimiento grave o reiterado de las normas sobre preservación de recursos, salvo fuerza mayor debidamente comprobadas, siempre que el interesado dé aviso dentro de los quince días siguientes al acaecimiento de la misma. e) No usar la concesión durante dos años. f) La disminución progresiva o el agotamiento del recurso. g) La mora en la organización de un servicio público o la sus pensión del mismo por término superior a tres meses, cuando fueren imputables al concesionario. h) Las demás que expresamente se consignen en la respectiva resolución de concesión o en el contrato."*

Que el artículo 133 del mismo dispositivo jurídico determina que "los usuarios están obligados a: (a) Aprovechar las aguas con eficiencia y economía en el lugar y para el objeto previsto en la resolución de concesión, empleando sistemas técnicos de aprovechamiento; (b) No utilizar mayor cantidad de aguas que la otorgada; (c) Construir y mantener instalaciones y obras hidráulicas en condiciones adecuadas; (d) Evitar que las aguas que deriven de una corriente o depósito se derramen o salgan de las obras que las deben contener; (e) Contribuir proporcionalmente a la conservación de las estructuras hidráulicas, caminos de vigilancia y demás obras e instalaciones comunes; (f) Permitir la vigilancia e inspección y suministrar los datos sobre el uso de las aguas."

Que el artículo 140 ibídem, señala que el beneficiario de toda concesión sobre aguas estará siempre sometido a las normas de preservación de la calidad de este recurso.

Que en el artículo 2.2.3.2.1.1.1. del Decreto de 1076 de 2015 se prevé que el presente decreto tiene por objeto reglamentar la Ley 373 de 1997 en lo relacionado con el Programa para el Uso Eficiente y Ahorro de Agua y aplica a las Autoridades Ambientales, a los usuarios que soliciten una concesión de aguas y a las entidades territoriales responsables de implementar proyectos o lineamientos dirigidos al uso eficiente y ahorro del agua.





Resolución PNNC No. Nº - 0535 24 DIC 2018 Página 7

Resolución CORPOBOYACÁ No. Nº - 1634 24 DIC 2018 Página 7

jurisdicción, de conformidad con la competencia atribuida en el artículo 2.2.9.6.1.3 del mencionado Decreto.

Que a través de la Resolución 1257 del 10 de julio de 2018 expedida por el Ministerio de Ambiente y Desarrollo Sostenible, se desarrollan los parágrafos 1 y 2 del artículo 2.2.3.2.1.1.3. del Decreto 1090 de 2018, mediante el cual se adiciona el Decreto 1076 de 2015.

Que en el artículo primero ejusdem se establece la estructura y contenido del Programa para el Uso Eficiente y Ahorro de Agua y del Programa para el Uso Eficiente y Ahorro de Agua simplificado. Lo dispuesto en la presente resolución aplica a las Autoridades Ambientales y a los proyectos, obras o actividades que obtengan una concesión de aguas o la licencia ambiental que lleve implícita la concesión de aguas exigida por la normatividad vigente.

Que CORPOBOYACÁ y PNNC son las autoridades ambientales competentes para realizar la presente reglamentación del uso del recurso hídrico de las microcuencas de los ríos Cane, La Cebada, y Leyva, las microcuencas de las quebradas El Roble y Colorada, los canales Españoles y Rosita y sus tributarios, en los municipios de Arcabuco, Chíquiza, Villa de Leyva, y Gachantiva, de acuerdo con lo normado en la Ley 99 de 1993 y los Decretos 2811 de 1974 y 1076 de 2015.

Que, en mérito de lo expuesto,

#### RESUELVE

**ARTÍCULO PRIMERO:** Reglamentar el uso del recurso hídrico de las corrientes pertenecientes a las microcuencas de los ríos Cane, La Cebada, y Leyva, las microcuencas de las quebradas El Roble y Colorada, los canales Españoles y Rosita y sus tributarios, en los municipios de Arcabuco, Chíquiza, Villa de Leyva, y Gachantiva, y en consecuencia, otorgar concesión de aguas superficiales a los usuarios relacionados a continuación en los caudales y para los usos descritos en las siguientes tablas:

**Jurisdicción de CORPOBOYACÁ:**





República de Colombia  
Corporación Autónoma Regional de Boyacá  
Parques Nacionales Naturales de Colombia



Resolución PNNC No. **0535**

**24 DIC 2018**

Página 8

Resolución CORPOBOYACÁ No. **4634**

**24 DIC 2018**

Página 8

NOMBRE USUARIO	DOCUMENTO DE IDENTIFICACIÓN	NOMBRE DEL PREDIO	MUNICIPIO	VEREDA	FUENTE DE CAPTACIÓN	COORDENADAS DE CAPTACIÓN		CAUDAL ASIGNADO (L/s)					VOLUMEN TOTAL (m3/mes)
						LONG	LAT	DOM	AGR	PEC	SERV	TOTAL	
Asociación de suscriptores de la bocanoma el Chorreron derivada de la quebrada Seca	901145381	ND	Villa de Leyva	Capilla	NN - (Quebrada Seca)	-73.4713	5.70467	0.262	0.088	0.018	0.000	0.37	954.19
Acueducto El Trunfo	9001078595	El Roble	Villa de Leyva	Cardonal	NN - (Mamarramos)	-73.4694	5.70189	0.194	0.000	0.000	0.000	0.19	504
Municipio de Gachantivá	800020045-9	Lote 1	Gachantivá	Guitoque	Rio La Cebada - (NN)	-73.5219	5.71883	5.898	0.000	0.000	0.000	5.9	15288
Municipio de Sutamaranchan	800030988-1	Cascada	Gachantivá	Saavedra De Roncancio	Rio La Cebada - (NN)	-73.5219	5.71883	13.413	0.000	0.000	0.000	13.41	34766.7
Empresa De Servicios Públicos De Villa De Leyva "Esvilla E.S.P."	800067555-6	Buena Vista	Villa de Leyva	El Roble	Quebrada La Colorada - (NN)	-73.5079	5.64597	5.000	0.000	0.000	0.000	5	12960
Municipio de Santa Sofia	800099651-2	Casa Grande	Santa Sofia	La Vega	Rio Cane - (NN)	-73.5722	5.68906	1.130	0.000	0.000	0.000	1.13	2928
Alcaldía Municipal De Chiquiza - Acueducto Tobo 2	800099723-4	ND	Chiquiza	Cerro	NN - (Tobo)	-73.4015	5.68456	0.574	0.000	0.000	0.000	0.57	1488
Alcaldía Municipal De Chiquiza - Acueducto Yerbabuena	800099723-4	ND	Chiquiza	Corregidor	Quebrada Yerbabuena - (NN)	-73.4325	5.62083	0.398	0.000	0.000	0.000	0.4	1033.17
Junta de Acción comunal de la Vereda Monte Suarez - Arcabuco	820001786-1	ND	Arcabuco	Monte Suarez	NN - (Chircal)	-73.4774	5.72343	0.250	0.000	0.038	0.000	0.29	747.45
Asociación De Propietarios De Vivienda Campestre Altos Del Roble	820002391-9	ND	Villa de Leyva	El Roble	NN - (Canal Españoles)	-73.4948	5.67664	0.111	0.017	0.000	0.000	0.13	332.06
Asociación De Suscriptores Del Acueducto Rio Chaina	820003658-4	Asochaina	Chiquiza	Rio Abajo	Rio Cane - (NN)	-73.4758	5.66872	1.133	0.000	0.000	0.000	1.13	2936.55
Junta de Acción Comunal Barrio el Carmen del Municipio de Villa de Leyva Departamento de Boyacá	820004548-7	ND	Villa de Leyva	Centro	Quebrada Tintales - (NN)	-73.5075	5.64108	0.898	0.000	0.000	0.000	0.9	2328
Asociación De Suscriptores Del Acueducto Vereda La Capilla en el Municipio de Villa de Leyva Acupilla	820004974-1	San Pedro	Villa de Leyva	Capilla	NN - (Mamarramos)	-73.4525	5.70194	3.355	0.000	0.000	0.000	3.36	8697
Asociación De Suscriptores del Acueducto Mosacallo del Municipio de Villa de Leyva, Departamento de Boyacá	820005016-5	Acueducto Mosacallo	Villa de Leyva	Monquirá	Quebrada La Colorada - (NN)	-73.5079	5.64597	1.727	0.000	0.000	0.000	1.73	4476.3
Asociación De Suscriptores del Acueducto Mosacallo del Municipio de Villa de Leyva, Departamento de Boyacá	820005016-5	Asochaina	Chiquiza	Rio Abajo	Rio Cane - (NN)	-73.4758	5.66872	2.369	0.000	0.000	0.000	2.37	6139.2
Asociación De Usuarios Del Acueducto Cunes de la Vereda el Salto y La Lavandera	900003597-3	La Cabrera	Villa de Leyva	Salto Y La Lavandera	NN - (Curies)	-73.4992	5.65953	1.818	0.000	0.000	0.000	1.82	4711.5
Asociación De Usuarios Del Acueducto Cunes de la Vereda el Salto y La Lavandera	900003597-3	Asochaina	Chiquiza	Rio Abajo	Rio Cane - (NN)	-73.4758	5.66872	0.000	1.485	0.081	0.000	1.57	4059.72
Asociación De Suscriptores del Acueducto Alto De Los Migueles de la Vereda el Roble, del Municipio de Villa de Leyva Boyacá	900057716-5	ND	Villa de Leyva	El Roble	NN - (Curies)	-73.4992	5.65953	0.834	0.000	0.000	0.000	0.83	2161.5
Asociación De Suscriptores del Acueducto Alto De Los Migueles de la Vereda el Roble, del Municipio de Villa de Leyva Boyacá	900057716-5	Asochaina	Chiquiza	Rio Abajo	Rio Cane - (NN)	-73.4758	5.66872	0.000	8.568	0.068	0.000	8.64	22384.27
Asociación de Suscriptores del Acueducto de la Vereda Cardonal	900059144-1	El Morro	Villa de Leyva	Capilla	Quebrada La Colorada - (Mamarramos)	-73.475	5.71944	1.185	0.000	0.001	0.000	1.19	3074.64
Junta De Acción Comunal De La Vereda Gachantivá Viejo	900110021-1	ND	Villa de Leyva	Gachantivá Viejo	NN - (La Cebada)	-73.5206	5.62103	0.503	0.008	0.000	0.000	0.51	1325.84
Junta de Acción Comunal Barrio San Francisco y San Juan de Dios del Municipio de Villa de Leyva	900118629-5	La Cajita	Villa de Leyva	Centro	Quebrada La Colorada - (El Herrenun)	-73.4522	5.72553	0.479	0.000	0.000	0.000	0.48	1242.3
Asociación De Suscriptores del Acueducto Vereda Rio Abajo del Municipio de Chiquiza Departamento de Boyacá	900120888-2	Payande	Chiquiza	Rio Abajo	NN - (NN)	-73.4785	5.67261	0.271	0.000	0.000	0.000	0.27	702.6
Asociación De Suscriptores Del Acueducto De Mamarramos de la Vereda	900143960-4	Finca La Alegria	Villa de Leyva	Llano Blanco	NN - (Mamarramos)	-73.4525	5.702	2.832	0.000	0.001	0.000	2.83	7343.34

Parques Nacionales Naturales de Colombia, Calle 74 # 11 - 81 - PBX 3532400 Bogotá - Colombia

E-mail: [atención\\_usuario@parquesnacionales.gov.co](mailto:atención_usuario@parquesnacionales.gov.co)

[www.parquesnacionales.gov.co](http://www.parquesnacionales.gov.co)

CORPOBOYACÁ, Antigua vía a Paipa No. 53-70 PBX 7457188 - 7457192 - 7457186 - Fax 7407518 Tunja - Boyacá

Línea Natural - atención al usuario No. 018000-918027

E-mail: [corpoboyaca@corpoboyaca.gov.co](mailto:corpoboyaca@corpoboyaca.gov.co)

[www.corpoboyaca.gov.co](http://www.corpoboyaca.gov.co)





República de Colombia  
Corporación Autónoma Regional de Boyacá  
Parques Nacionales Naturales de Colombia



Resolución PNNC No. 4-0535 24 DIC 2018 Página 9

Resolución CORPOBOYACÁ No. 4-636 24 DIC 2018 Página 9

NOMBRE USUARIO	DOCUMENTO DE IDENTIFICACIÓN	NOMBRE DEL PREDIO	MUNICIPIO	VEREDA	FUENTE DE CAPTACIÓN	COORDENADAS DE CAPTACIÓN		CAUDAL ASIGNADO (L/s)					VOLUMEN TOTAL (m3/mes)	
						LONG	LAT	DOM	AGR	PEC	SERV	TOTAL		
de Llano Blanco del Municipio de Villa de Leyva														
Asociación De Suscriptores del Acueducto El Roble Alto del Municipio De Villa de Leyva Departamento de Boyacá Aquaroble	900156970-4	Asochaina	Chiquiza	Rio Abajo	Rio Cane - (NN)	-73.4758	5.66872	0.888	0.000	0.000	0.000	0.89	2300.55	
Asociación de Suscriptores del Acueducto el Paraíso de la Vereda Sabana Alta del Municipio de Villa de Leyva	900161680-3	Asochaina	Chiquiza	Rio Abajo	Rio Cane - (NN)	-73.4758	5.66872	0.598	0.000	0.000	0.000	0.6	1550.4	
Junta De Acción Comunal De La Vereda Cabeceras del Mcp Arcabuco	900186945-8	Escuela El Pino	Arcabuco	Cabeceras	Quebrada Boquemonte - (NN)	-73.4789	5.76694	0.750	0.000	0.037	0.000	0.79	2038.77	
Asociación De Suscriptores del Acueducto La Regina de la Vereda Saavedra del Municipio de Gachantiva	900207028-0	ND	Gachantivá	Saavedra De Morales	NN - (La Regina)	-73.5023	5.74928	0.674	0.000	0.003	0.000	0.68	1754.22	
Asociaurte Sistema De Riego	900277717-6	La Vega	Villa de Leyva	Sabana	Rio Cane - (NN)	-73.483	5.67992	0.000	22.995	0.000	0.000	23	59603.04	
Asociación Rural Comunitaria de Acueducto de la Vereda Sabana - Arcasa	900301148-8	El Tibet	Villa de Leyva	Sabana	Rio Cane - (NN)	-73.4821	5.67953	2.892	0.435	0.197	0.000	3.52	9133.12	
Asociación De Suscriptores La Chorrera de la Vereda Saavedra de Morales del Municipio de Gachantiva	900301487-1	Monserate	Gachantivá	Saavedra De Morales	Quebrada La Chorrera - (NN)	-73.5125	5.74572	0.477	0.000	0.173	0.000	0.65	1686.03	
Asociación de Suscriptores del Acueducto Agua Palma Barrio la Palma del Municipio de Villa de Leyva	900307402-1	San Marcos	Villa de Leyva	Centro	Quebrada San Francisco - (San Marcos)	-73.52	5.62219	1.868	0.000	0.000	0.000	1.87	4842.3	
Asociación De Suscriptores del Acueducto Rural de la Vereda Capilla Sector Dos del Municipio de Villa de Leyva Departamento de Boyacá - Asacapillados	900366705-1	ND	Villa de Leyva	Capilla	Quebrada La Colorada - (Mamarramos)	-73.4529	5.72542	0.556	0.000	0.014	0.000	0.57	1475.1	
Asociación de Suscriptores del acueducto San Nicolas del municipio de Gachantiva	900775256-9	ND	Gachantivá	Saavedra De Roncancio	NN - (Matecaña)	-73.5226	5.72881	0.194	0.000	0.000	0.000	0.19	504	
Asociación De Beneficiarios y Protectores Del Nacimiento Quebrada Los Micos de la Vereda Capilla 1 del Municipio de Villa de Leyva	900945981-0	Manantiales De Iguaque	Villa de Leyva	Capilla	NN - (Los Micos)	-73.4789	5.69306	1.056	0.000	0.000	0.000	1.06	2737.17	
Asociación De Usuarios del Canal de los Molinos Asusmolinos	901078034-4	ND	Villa de Leyva	Centro	NN - (Canal de los Molinos)	-73.5168	5.63456	0.120	1.536	0.000	0.000	1.66	4293.31	
Asociación Junta Administradora de Acueducto el Tobo I de la Vereda Cerro del Municipio de Chiquiza	901131443-1	Cerro	Chiquiza	Cerro	NN - (Tobo)	-73.4015	5.68456	0.250	0.000	0.090	0.000	0.34	882	
Asociación de Suscriptores del Acueducto Vereda Vergara Municipio de Chiquiza	901142035-5	La Esmeralda	Chiquiza	Cerro	NN - (NN)	-73.4185	5.66692	2.641	0.000	0.000	0.000	2.64	6844.8	
Asociación del Acueducto Comunitario la Primavera de Gachantiva	901172322-2	ND	Gachantivá	Saavedra De Morales	Quebrada Jupal - (NN)	-73.5062	5.74514	0.139	0.001	0.024	0.000	0.16	424.58	
Asociación Usuarios Nueva España Y Hato De Piedra	901184463-4	ND	Villa de Leyva	El Roble	NN - (Canal Españoles)	-73.5013	5.66086	0.000	0.743	0.000	0.000	0.74	1924.56	
Asociación Usuarios Nueva España Y Hato De Piedra	901184463-4	ND	Villa de Leyva	El Roble	NN - (Quebrada Curies)	-73.5005	5.66003	0.000	0.000	0.000	0.000	0	0	
Asociación De Usuarios De La Concesión Afloramiento Los Curies	901224112-7	ND	Villa de Leyva	El Roble	NN - (Quebrada Curies)	-73.5046	5.65153	0.031	0.927	0.000	0.000	0.96	2484.85	
Asociación Aguamiador	901234514-7	ND	Villa de Leyva	El Roble	NN - (Canal Españoles)	-73.5112	5.65486	0.000	1.265	0.000	0.000	1.27	3279.92	
Francisco Munevar Cortes	4747098	La Araucaria	Villa de Leyva	Saavedra De Morales	NN - (El Pantano)	-73.5034	5.73683	0.000	0.043	0.000	0.000	0.1	112.68	
Fonseca Barragan Y Cia S. En C	800134329	El El Roble	Villa de Leyva	Saavedra De Morales	NN - (Canal Españoles)	-73.5034	5.73683	0.006	0.000	0.000	0.000	0.1	15	
Parque El Mayoral	900436589	Jordan	Villa de Leyva	Sabana	Canal De La Rosita - (NN)	-73.5194	5.69317	0.011	0.002	0.016	0.000	0.1	74.45	
Estelarium S.A.S. - Estelarium SAS S.C.A	8001662477	Estelarium De	Villa de Leyva	Sabana	NN - (El Chorreron)	-73.4986	5.68214	0.000	0.022	0.001	0.000	0.1	58.33	

Parques Nacionales Naturales de Colombia, Calle 74 # 11 - 81 - PBX 3532400 Bogotá - Colombia  
E-mail: [atencion\\_usuario@parquesnacionales.gov.co](mailto:atencion_usuario@parquesnacionales.gov.co)  
[www.parquesnacionales.gov.co](http://www.parquesnacionales.gov.co)

CORPOBOYACÁ, Antigua vía a Paipa No. 53-70 PBX 7457188 - 7457192 - 7457186 - Fax 7407518 Tunja - Boyacá  
Línea Natural - atención al usuario No. 018000-918027  
E-mail: [corpoboyaca@corpoboyaca.gov.co](mailto:corpoboyaca@corpoboyaca.gov.co)  
[www.corpoboyaca.gov.co](http://www.corpoboyaca.gov.co)





República de Colombia  
Corporación Autónoma Regional de Boyacá  
Parques Nacionales Naturales de Colombia



Resolución PNNC No. 4-0535 24 DIC 2018 Página 10

Resolución CORPOBOYACÁ No. 4-634 24 DIC 2018 Página 10

NOMBRE USUARIO	DOCUMENTO DE IDENTIFICACIÓN	NOMBRE DEL PREDIO	MUNICIPIO	VEREDA	FUENTE DE CAPTACIÓN	COORDENADAS DE CAPTACIÓN		CAUDAL ASIGNADO (L/s)				VOLUMEN TOTAL (m3/mes)	
						LONG	LAT	DOM	AGR	PEC	SERV		TOTAL
Sociedad Ruger & Cia S en C	8300809521	Iguaque	Villa de Leyva	Sabana	NN - (Canal Españoles)	-73.5013	5.68553	0.017	0.005	0.001	0.000	0.1	59.38
Granitos Y Marmoles S.A.	8600025856	Posada Iguaque	Villa de Leyva	Saavedra De Morales	NN - (Nacadero)	-73.5034	5.73683	0.009	0.000	0.000	0.000	0.1	24
LM Hotel Colonial	52696701-0	La Pedrera	Villa de Leyva	Centro	NN - (Canal de los Molinos)	-73.5175	5.63583	0.000	0.000	0.000	0.011	0.1	27.86
Hotel Cabañas La Periguera	79283193-4	Hotel la Mesopotamia	Gachantivá	Centro	Rio La Cebada - (NN)	-73.5222	5.72197	0.039	0.000	0.000	0.000	0.1	102.08
Constructora Adiasar S.A.S	79283193-4	La Cascada	Gachantivá	Saavedra De Roncancio	Rio La Cebada - (NN)	-73.5222	5.72197	0.003	0.000	0.000	0.000	0.1	8.1
Huerto Santa Teresa SAS	800093898-7	El Lucero	Villa de Leyva	Saavedra De Roncancio	Rio La Cebada - (NN)	-73.5222	5.72197	0.003	0.000	0.000	0.000	0.1	8.1
Concha Abella y Asociados en C	800135564-4	Hisca	Villa de Leyva	Sabana	NN - (Canal De La Rosita)	-73.5218	5.67919	0.000	0.230	0.000	0.000	0.23	594.92
Serviaire Matec Limitada	800172879-6	Casa Concha Abella	Villa de Leyva	Zona Urbana	NN - (Canal Mesopotamia)	-73.5214	5.63575	0.000	0.000	0.000	0.000	0	0
Dr. Herzberg Vinícola Tierra Prometida	800172879-6	La Coqueta	Villa de Leyva	Saavedra De Morales	NN - (Canal Españoles)	-73.5034	5.73683	0.000	0.002	0.000	0.000	0.1	5.3
Bayon S.A.S.	820004182500	Guanani	Villa de Leyva	Monquirá	NN - (Canal Mesopotamia)	-73.5262	5.63531	0.000	0.299	0.001	0.000	0.3	777.77
Solo Franky Y Cia S C A	830052273-8	Santa Catalina	Villa de Leyva	El Roble	NN - (Canal Españoles)	-73.5117	5.6545	0.006	0.037	0.000	0.000	0.1	109.68
Inversiones Garcia Salazar S C A	830057000-7	Villa Margarita	Villa de Leyva	Sabana	NN - (Canal Españoles)	-73.5087	5.67575	0.000	0.029	0.000	0.000	0.1	76.41
Agro-Inmobiliaria Botero SA	83012823-3	San Jorge	Villa de Leyva	Sabana	NN - (Canal De La Rosita)	-73.5146	5.67228	0.000	0.017	0.001	0.000	0.1	47.38
Congregación De Los Hermanos De Las Escuelas Cristianas	8600056231-2	El Emponio	Villa de Leyva	Saavedra De Morales	NN - (Ritoque)	-73.5034	5.73683	0.026	0.000	0.000	0.000	0.1	67.2
Congregación De Dominicas Santa Catalina De Senna	860009985-0	Braemar	Villa de Leyva	El Roble	NN - (NN)	-73.5013	5.66083	0.002	0.007	0.002	0.000	0.1	28.28
Orden De Carmelitas Descalzos	860010783-1	Casa de los Fundadores	Villa de Leyva	Monquirá	NN - (Canal Mesopotamia)	-73.5262	5.63531	0.155	0.837	0.001	0.000	0.99	2575.49
Orden De Carmelitas Descalzos	860024394-0	Globo de Terreno	Villa de Leyva	Centro	Quebrada San Agustín - (NN)	-73.5171	5.62906	0.000	0.898	0.000	0.062	0.96	2487.32
Orden De Carmelitas Descalzos	860024394-0	Hospedería Duruelo	Villa de Leyva	Centro	Quebrada San Agustín - (NN)	-73.5171	5.62906	0.000	0.000	0.000	0.000	0.1	0.09
Orden De Carmelitas Descalzos	860024394-0	Los Poderitos	Villa de Leyva	Centro	Quebrada San Agustín - (NN)	-73.5171	5.62906	0.000	0.122	0.000	0.000	0.12	315.71
Orden De Carmelitas Descalzos	860024394-0	Buena Vista	Villa de Leyva	Sabana	NN - (Canal Españoles)	-73.5076	5.66919	0.000	0.002	0.002	0.000	0.1	10.25
Orden De Carmelitas Descalzos	860024394-0	Chircal	Villa de Leyva	Sabana	NN - (NN)	-73.5082	5.66994	0.000	0.019	0.004	0.000	0.1	58.85
E Gómez Y Cia En C En Liquidación	860044110-1	Hacienda San Jose	Villa de Leyva	Saavedra De Morales	NN - (San Francisco)	-73.5034	5.73683	0.022	0.033	0.002	0.000	0.1	149.81
E Gómez Y Cia En C En Liquidación	860044110-1	Hacienda San Jose	Villa de Leyva	Saavedra De Morales	NN - (San Francisco)	-73.5034	5.73683	0.037	0.000	0.002	0.000	0.1	100.68
Agropecuaria La Cumbre Ltda	860050077-0	Valle Escondido 1	Gachantivá	Centro	NN - (Rio Cane)	-73.5206	5.62103	0.000	0.000	0.000	0.000	0.1	1.17
Pardo Schlesinger y Cia S en C	860055362-8	Casa La Serena	Villa de Leyva	Zona Urbana	NN - (Canal Mesopotamia)	-73.52	5.635	0.000	0.000	0.000	0.000	0	0
Pollos Olimpo Sa	860065656-0	Lote 6	Villa de Leyva	El Roble	NN - (Canal Españoles)	-73.5086	5.65681	0.007	0.000	0.000	0.000	0.1	19.2
Sive Ltda	860072491-1	La Ximena	Villa de Leyva	El Roble	Quebrada Tintales - (El Roble)	-73.4939	5.65664	0.000	0.000	0.001	0.000	0.1	2.34

Parques Nacionales Naturales de Colombia, Calle 74 # 11 - 81 - PBX 3532400 Bogotá - Colombia  
E-mail: [atención.usuario@parquesnacionales.gov.co](mailto:atención.usuario@parquesnacionales.gov.co)  
[www.parquesnacionales.gov.co](http://www.parquesnacionales.gov.co)

CORPOBOYACÁ, Antigua vía a Paipa No. 53-70 PBX 7457188 - 7457192 - 7457186 - Fax 7407518 Tunja - Boyacá  
Línea Natural - atención al usuario No. 018000-918027  
E-mail: [corpoboyaca@corpoboyaca.gov.co](mailto:corpoboyaca@corpoboyaca.gov.co)  
[www.corpoboyaca.gov.co](http://www.corpoboyaca.gov.co)





República de Colombia  
Corporación Autónoma Regional de Boyacá  
Parques Nacionales Naturales de Colombia



Resolución PNNC No. **№ - 0535 24 DIC 2018** Página 11

Resolución CORPOBOYACÁ No. **№ - 4634 24 DIC 2018** Página 11

NOMBRE USUARIO	DOCUMENTO DE IDENTIFICACIÓN	NOMBRE DEL PREDIO	MUNICIPIO	VEREDA	FUENTE DE CAPTACIÓN	COORDENADAS DE CAPTACIÓN		CAUDAL ASIGNADO (L/s)					VOLUMEN TOTAL (m3/mes)
						LONG	LAT	DOM	AGR	PEC	SERV	TOTAL	
Sive Ltda	860072491-1	Camilo	Villa de Leyva	El Roble	NN - (Canal Españoles)	-73.4997	5.66683	0.000	0.000	0.001	0.000	0.1	2.34
Sive Ltda	860072491-1	La Esperanza	Villa de Leyva	El Roble	NN - (NN)	-73.495	5.66812	0.000	0.000	0.000	0.000	0.1	1.17
Sive Ltda	860072491-1	La Mana	Villa de Leyva	El Roble	NN - (NN)	-73.495	5.66812	0.000	0.000	0.002	0.000	0.1	5.85
Sive Ltda	860072491-1	La Perdiz	Villa de Leyva	El Roble	NN - (El Roble)	-73.4939	5.66565	0.000	0.000	0.000	0.000	0	0
Sive Ltda	860072491-1	Los Zapitos	Villa de Leyva	El Roble	NN - (Canal Españoles)	-73.4999	5.66821	0.000	0.000	0.000	0.000	0.1	1.17
Sive Ltda	860072491-1	Ranchito Viejo	Villa de Leyva	El Roble	NN - (El El Roble)	-73.4939	5.66564	0.000	0.000	0.001	0.000	0.1	3.51
Sive Ltda	860072491-1	Villa Adriana	Villa de Leyva	El Roble	NN - (NN)	-73.495	5.66811	0.000	0.000	0.000	0.000	0.1	1.17
Sive Ltda	860072491-1	Hacienda el Pite	Villa de Leyva	El Roble	NN - (El Roble)	-73.4939	5.66564	0.000	0.000	0.001	0.000	0.1	3.51
Sive Ltda	860072491-1	El Refugio	Villa de Leyva	El Roble	NN - (El Roble)	-73.495	5.66812	0.000	0.000	0.000	0.000	0.1	1.17
Sive Ltda	860072491-1	El Silencio / Las Acacias	Villa de Leyva	El Roble	NN - (El Roble)	-73.4939	5.66565	0.007	0.086	0.000	0.000	0.1	243.22
Sive Ltda	860072491-1	Lote 1	Villa de Leyva	El Roble	NN - (Canal Españoles)	-73.4997	5.66819	0.000	0.000	0.000	0.000	0.1	1.17
Sive Ltda	860072491-1	Lote 2	Villa de Leyva	El Roble	NN - (Canal Españoles)	-73.4997	5.66819	0.000	0.000	0.001	0.000	0.1	2.34
Inversiones Siglo de Oro S.A.	860507725-9	La Vega	Arcabuco	Monte Suarez	Rio La Cebada - (NN)	-73.496	5.74394	0.000	0.056	0.000	0.000	0.1	145.66
Inversiones Siglo de Oro S.A.	860507725-9	La Vega	Arcabuco	Monte Suarez	Rio La Cebada - (NN)	-73.496	5.74394	0.000	0.047	0.000	0.000	0.1	121.67
Inversiones Siglo de Oro S.A.	860507725-9	La Vega	Arcabuco	Monte Suarez	Rio La Cebada - (NN)	-73.496	5.74394	0.000	0.032	0.000	0.000	0.1	81.96
Las Pesebreras Sas	860528097-1	San Joaquin	Villa de Leyva	El Roble	NN - (Canal Españoles)	-73.4982	5.67028	0.000	0.000	0.002	0.000	0.1	5.85
Las Pesebreras Sas	860528097-1	La Catalina	Villa de Leyva	El Roble	NN - (NN)	-73.495	5.66812	0.000	0.270	0.000	0.000	0.27	701.01
Las Pesebreras Sas	860528097-1	Villa Olimar	Villa de Leyva	El Roble	NN - (NN)	-73.495	5.66812	0.000	0.000	0.000	0.000	0.1	1.17
Villa Roma Sas	9000132585-8	Los Alisos	Arcabuco	Monte Suarez	Rio La Cebada - (NN)	-73.5003	5.73464	0.000	0.000	0.002	0.000	0.1	4.68
Inversiones Don Marcos Ltda	900064562-7	Manantiales De Iguaque	Villa de Leyva	Capilla	NN - (Manantial Toma)	-73.4731	5.70366	0.000	0.032	0.002	0.000	0.1	89.31
Triaaasegura Sociedad En Comandita Simple En Liquidación	900094259-8	Palos Dos	Villa de Leyva	Saavedra De Morales	NN - (Camino)	-73.5034	5.73683	0.000	0.004	0.000	0.000	0.1	10.31
Condominio Cerro Iguaque	900195608-9	Condominio Cerro Iguaque	Villa de Leyva	El Roble	NN - (Canal de los españoles)	-73.5053	5.65553	0.250	0.000	0.000	0.000	0.25	648
Hicalu Sas	900229118-1	Curies	Villa de Leyva	Sabana	Quebrada El Roble - (NN)	-73.4909	5.67411	0.007	0.000	0.000	0.000	0.1	19.2
Hicalu Sas	900229118-1	El Naranjo	Villa de Leyva	Sabana	Quebrada El Roble - (NN)	-73.4909	5.67411	0.007	0.000	0.000	0.000	0.1	19.2
Arcillas Y Minerales Orca S A S	900319488-6	El Cometa	Gachantivá	Saavedra De Morales	NN - (NN)	-73.5034	5.73683	0.009	0.000	0.000	0.000	0.1	24
Macmia S en C	900420181-1	El Pedregal	Villa de Leyva	Sabana	NN - (Cane)	-73.496	5.66297	0.000	0.000	0.003	0.000	0.1	7.02
Macmia S en C	900420181-7	San Cayetano	Villa de Leyva	Sabana	NN - (Canal De La Rosita)	-73.5023	5.68911	0.010	0.039	0.001	0.000	0.1	129.82
Hotel Alejandria	90057957-1	Alejandria	Villa de Leyva	El Roble	Canal Españoles - (NN)	-73.5101	5.66019	0.019	0.096	0.000	0.000	0.11	297.88
Constructora Osaka Sas	900637060-1	El Oloño	Villa de Leyva	El Roble	NN - (Canal Españoles)	-73.5111	5.65233	0.007	0.000	0.000	0.000	0.1	19.2
Asociación De Ganaderos Del Municipio De Gachantivá	900694321-1	El Progreso	Gachantivá	Saavedra De Morales	Rio La Cebada - (NN)	-73.5005	5.73528	0.002	0.000	0.000	0.000	0.1	5.4
Tita Alegria Viva S A S	900893568-7	El Recuerdo	Villa de Leyva	Sabana	NN - (Canal De La Rosita)	-73.5116	5.68992	0.007	0.001	0.001	0.000	0.1	22.28
Tita Alegria Viva S A S	900893568-7	La Esperanza	Villa de Leyva	Sabana	NN - (Canal De La Rosita)	-73.5108	5.68986	0.007	0.001	0.001	0.000	0.1	22.28

Parques Nacionales Naturales de Colombia, Calle 74 # 11 - 81 - PBX 3532400 Bogotá - Colombia

E-mail: [atención.usuario@parquesnacionales.gov.co](mailto:atención.usuario@parquesnacionales.gov.co)

[www.parquesnacionales.gov.co](http://www.parquesnacionales.gov.co)

CORPOBOYACA, Antigua vía a Paipa No. 63-70 PBX 7457188 - 7457192 - 7457186 - Fax 7407518 Tunja - Boyacá

Línea Natural - atención al usuario No. 018000-918027

E-mail: [corpoboyaca@corpoboyaca.gov.co](mailto:corpoboyaca@corpoboyaca.gov.co)

[www.corpoboyaca.gov.co](http://www.corpoboyaca.gov.co)





República de Colombia  
Corporación Autónoma Regional de Boyacá  
Parques Nacionales Naturales de Colombia



Resolución PNNC No. **12-0535** 24 DIC 2018 Página 12

Resolución CORPOBOYACÁ No. **12-1634** 24 DIC 2018 Página 12

NOMBRE USUARIO	DOCUMENTO DE IDENTIFICACIÓN	NOMBRE DEL PREDIO	MUNICIPIO	VEREDA	FUENTE DE CAPTACIÓN	COORDENADAS DE CAPTACIÓN		CAUDAL ASIGNADO (L/s)					VOLUMEN TOTAL (m3/mes)
						LONG	LAT	DOM	AGR	PEC	SERV	TOTAL	
Tita Alegria Viva S A S	900893568-7	Las Acacias	Villa de Leyva	Sabana	NN - (Canal De La Rosita)	-73.5116	5.68992	0.007	0.001	0.001	0.000	0.1	22.28
Concienca Universals S A S Uviedo	900995304-8	El Jordan	Villa de Leyva	Sabana	Canal De La Rosita - (NN)	-73.5194	5.69317	0.011	0.049	0.001	0.000	0.1	155.28
Eduardo Castellanos Rodriguez	13456	El Regreso	Villa de Leyva	El Roble	NN - (Canal Españoles)	-73.5086	5.65681	0.007	0.000	0.000	0.000	0.1	19.2
Angel Custodio Velasquez Robles	131022	Cañada Verde	Villa de Leyva	Sabana	NN - (Canal Españoles)	-73.5127	5.66911	0.006	0.000	0.001	0.000	0.1	18.74
Sabino Abril Garcia	135712	ND	Villa de Leyva	Sabana	NN - (Canal Españoles)	-73.5135	5.66548	0.007	0.000	0.000	0.000	0.1	19.2
Luis Alfredo Castellanos	145926	El Recuerdo	Villa de Leyva	Centro	NN - (NN)	-73.5194	5.62364	0.011	0.000	0.000	0.000	0.1	28.6
Luis Hernando Sotelo Castellanos	194874	El Arrayan	Villa de Leyva	Capilla	NN - (NN)	-73.4901	5.70539	0.009	0.003	0.000	0.000	0.1	32.16
Georg Ruger Ulrich	217509	Lote	Villa de Leyva	Sabana	NN - (Canal Españoles)	-73.5014	5.68533	0.000	0.001	0.000	0.000	0.1	2.21
Baudilio Iguia Iguia	235430	Piedra Herrada	Villa de Leyva	Capilla	NN - (Los Murcielagos)	-73.4853	5.69494	0.000	0.013	0.001	0.000	0.1	37.21
Manfred Perkhun	243334	El Recreo	Villa de Leyva	Capilla	Quebrada Mamarramos - (NN)	-73.4694	5.71503	0.007	0.000	0.000	0.000	0.1	19.2
Heiko Schwarz	244953	Rhehania	Villa de Leyva	Sabana	NN - (Cane)	-73.4991	5.68694	0.007	0.000	0.000	0.000	0.1	19.2
Ronaldo Muir	303227	La Casona Escondida	Villa de Leyva	Sabana	NN - (Canal Españoles)	-73.4975	5.67892	0.003	0.001	0.001	0.000	0.1	12.58
Carlos Martin Krpan	320312	El Hortagal	Villa de Leyva	Capilla	NN - (Cañuelas)	-73.4617	5.71972	0.006	0.000	0.000	0.000	0.1	15
Francois Charles Louis Ginestet	327779	Lote 0	Villa de Leyva	Centro	Quebrada Tintales - (NN)	-73.5075	5.64108	0.007	0.000	0.000	0.000	0.1	19.2
Placido Giuseppe	340827	Villa Sora	Villa de Leyva	Sabana	NN - (Canal Españoles)	-73.5021	5.67958	0.007	0.000	0.000	0.000	0.1	19.2
Francisco Javier Peña Tovar	381868	La Bellota	Villa de Leyva	Capilla	NN - (Quebrada Los Micos)	-73.4913	5.68456	0.007	0.000	0.000	0.000	0.1	19.2
Gratiniano Pinilla Saavedra	999885	El Cedro	Arcabuco	Alcaparras	NN - (Combitas)	-73.4917	5.74972	0.000	0.007	0.001	0.000	0.1	20.54
Luis Alejandro Vargas Morales	1000057	El Encenillo	Villa de Leyva	Cardonal	NN - (La Colorada)	-73.4917	5.721	0.000	0.000	0.001	0.000	0.1	2.34
Luis Alejandro Vargas Morales	1000057	Lote #5	Arcabuco	Monte Suarez	NN - (La Colorada)	-73.4848	5.72411	0.000	0.000	0.000	0.000	0.1	1.17
Benjamin Aguilar Malagon	1000458	Miraflores	Arcabuco	Cabeceras	Rio La Cebada - (Boguemonte)	-73.4833	5.75419	0.006	0.000	0.000	0.000	0.1	14.4
Oliverio Antonio Cardenas Cardenas	1000655	El Morro	Arcabuco	Quemados	NN - (Agua Viva)	-73.4566	5.74889	0.000	0.043	0.002	0.000	0.1	115.14
Oliverio Antonio Cardenas Cardenas	1000655	El Tablon	Arcabuco	Quemados	NN - (Agua Viva)	-73.4566	5.74911	0.006	0.002	0.002	0.000	0.1	75.07
Jose Antonio Martinez Rique	1009591	La Villa De La Virgen Morena	Arcabuco	Monte Suarez	Quebrada La Colorada - (NN)	-73.4664	5.72339	0.000	0.021	0.013	0.000	0.1	38.36
Jose Maurix Suarez Zambrano	1032621	El Prado	Villa de Leyva	Centro	NN - (Canal Mesopotamia)	-73.5262	5.63531	0.006	0.000	0.000	0.000	0.1	14.4
Julio Cesar Cardenas Lopez	1034067	La Vega	Chiquiza	Cerro	NN - (NN)	-73.3996	5.68719	0.006	0.000	0.000	0.000	0.1	16.35
Apolonio Garcia Alvarado	1034388	Encenillo	Chiquiza	Cerro	Quebrada Corral Sin Laguna - (NN)	-73.4032	5.69008	0.006	0.002	0.001	0.000	0.1	58.39
Aurelio Rubio Pacheco	1034398	Bella Vista	Chiquiza	Cerro	NN - (Baranco Amarillo)	-73.42	5.67894	0.006	0.000	0.000	0.000	0.1	14.4
Aurelio Rubio Pacheco	1034398	La Quebrada	Chiquiza	Cerro	NN - (Cio De Agua)	-73.4197	5.67903	0.006	0.000	0.000	0.000	0.1	14.4
Jose Del Carmen Peña	1055118	La Vega	Gachanivá	Jupal	Quebrada Furatena - (NN)	-73.5154	5.75242	0.011	0.000	0.000	0.000	0.1	29.44
Hernogenes Cuadros Ruiz	1067425	Alejandra	Arcabuco	Quemados	NN - (NN)	-73.469	5.73906	0.017	0.000	0.002	0.000	0.1	47.88
Evangelista Mendoza Rodriguez	1077240	San Antonio	Villa de Leyva	Sabana	NN - (Canal Españoles)	-73.5038	5.68408	0.009	0.017	0.001	0.000	0.1	54.00
Martin Reina Iguia	1077375	El Cereza	Villa de Leyva	Sabana	Canal De La Rosita - (Canal De La Rosita)	-73.5119	5.69197	0.000	0.014	0.002	0.000	0.1	40.37
Julio Antonio Montañez Saiz	1077399	El Manzana	Villa de Leyva	Sabana	NN - (Canal Españoles)	-73.4949	5.67899	0.015	0.007	0.007	0.000	0.1	43.36
Pastor Velasquez Robles	1077538	La Esperanza	Villa de Leyva	Sabana	NN - (Canal De La Rosita)	-73.5136	5.67954	0.004	0.002	0.000	0.000	0.1	69.78
Pastor Saavedra Roberto	1077582	El Olivo	Villa de Leyva	Cardonal	Quebrada Mamarramos - (NN)	-73.4886	5.71132	0.000	0.004	0.000	0.000	0.1	11.95

Parques Nacionales Naturales de Colombia, Calle 74 # 11 - 81 - PEB 3532400 Sogeti - Colombia

E-mail: [atencion\\_usuario@parquesnacionales.gov.co](mailto:atencion_usuario@parquesnacionales.gov.co)

[www.parquesnacionales.gov.co](http://www.parquesnacionales.gov.co)

CORPOBOYACÁ, Antigua vía a Paipa No. 53-70 PEB 7457188 - 7457192 - 7457198 - Fax 7407918 Tunja - Boyacá

Línea Natura - atención al usuario No. 216000-818227

E-mail: [corpoboyaca@corpoboyaca.gov.co](mailto:corpoboyaca@corpoboyaca.gov.co)

[www.corpoboyaca.gov.co](http://www.corpoboyaca.gov.co)



26



República de Colombia  
 Corporación Autónoma Regional de Boyacá  
 Parques Nacionales Naturales de Colombia



Resolución PNNC No. 11-0535 **24 DIC 2018** Página 13

Resolución CORPOBOYACÁ No. 11-1634 **24 DIC 2018** Página 13

NOMBRE USUARIO	DOCUMENTO DE IDENTIFICACIÓN	NOMBRE DEL PREDIO	MUNICIPIO	VEREDA	FUENTE DE CAPTACIÓN	COORDENADAS DE CAPTACIÓN		CAUDAL ASIGNADO (L/s)					VOLUMEN TOTAL (m3/mes)
						LONG	LAT	DOM	AGR	PEC	SERV	TOTAL	
Simeon Pedro Pineda Igua	1077783	ND	Villa de Leyva	Capilla	NN - (El Morro)	-73.4953	5.70431	0.007	0.003	0.001	0.000	0.1	27.73
Adriano Sierra Rodríguez	1078014	El Tunó	Villa de Leyva	Capilla	NN - (Mamarramos)	-73.474	5.70836	0.004	0.000	0.001	0.000	0.1	11.94
Teodolindo Cardenas	1078028	Villa Del Carmen	Villa de Leyva	Cardonal	NN - (NN)	-73.4895	5.71475	0.000	0.030	0.001	0.000	0.1	81.89
Luis Alfredo Franco Castellanos	1078101	El Rosal	Villa de Leyva	Saavedra De Morales	NN - (Cañuela)	-73.5034	5.73683	0.009	0.000	0.000	0.000	0.1	24
Servilio Villamil Gonzalez	1078186	Villa Tatiana	Villa de Leyva	El Roble	NN - (Canal Españoles)	-73.5172	5.66481	0.000	0.305	0.000	0.000	0.31	791.47
Isidro Rodriguez	1094168	La Esperanza	Arcabuco	Alcaparros	Quebrada Cazadores - (NN)	-73.4963	5.77297	0.000	0.001	0.006	0.000	0.1	16.7
Isidro Rodriguez	1094168	Finca Ojo De Agua	Arcabuco	Alcaparros	Quebrada Cazadores - (NN)	-73.4965	5.77314	0.000	0.012	0.000	0.000	0.1	29.9
Anibal Suarez Garcia	1095540	Los Tobos	Chiquiza	Vergara	NN - (El Turmal)	-73.3989	5.65772	0.000	0.000	0.004	0.000	0.1	9.36
Anibal Suarez Garcia	1095540	Verbenal	Chiquiza	Vergara	NN - (El Turmal)	-73.3964	5.66306	0.000	0.439	0.003	0.000	0.44	1144.92
Juan Fernando Martinez Pachon	1714779	La Pila	Villa de Leyva	Cardonal	NN - (NN)	-73.4979	5.71425	0.000	0.017	0.000	0.000	0.1	44.33
Jairo Villamil	1923704	Villa Dominga	Villa de Leyva	Sabana	NN - (Canal De La Rosita)	-73.5208	5.68381	0.000	0.022	0.001	0.000	0.1	59.05
Jaime Landines Castelblanco	2871920	Molino La Mesopotamia	Villa de Leyva	Zona Urbana	NN - (Canal Mesopotamia)	-73.5185	5.63622	0.069	0.000	0.001	0.000	0.1	183.36
Jorge Hipolito Navas Pinzon	2910828	Recreo De San Miguel	Villa de Leyva	El Roble	NN - (Leyva)	-73.5066	5.64626	0.005	0.000	0.000	0.000	0.1	13.5
Marco Lino Malagon Robles	2920182	San Marcos	Villa de Leyva	Cardonal	NN - (Mamarramos)	-73.4879	5.71558	0.000	0.014	0.001	0.000	0.1	38.17
Gustavo Heman Soto Rojas	2936306	Villa Margarita	Villa de Leyva	Sabana	Quebrada El Chorreron - (El Chorreron)	-73.5063	5.67953	0.000	0.011	0.000	0.000	0.1	27.89
Fideligno Pardo	2943250	Barranco Hondo	Villa de Leyva	El Roble	NN - (NN)	-73.5279	5.66147	0.007	0.000	0.000	0.000	0.1	19.2
Augusto Ramirez Ramirez	2945434	El Amoladero	Villa de Leyva	Capilla	Quebrada El Almoladero - (NN)	-73.4826	5.69861	0.000	0.000	0.004	0.000	0.1	10.53
Raul Dario Sampedro	2989148	Clausthal	Villa de Leyva	Sabana	NN - (Canal Españoles)	-73.5034	5.67867	0.006	0.000	0.000	0.000	0.1	15.46
Raimundo Igua Igua	3010857	El Puesto Del Morro	Villa de Leyva	Capilla	NN - (El Morro)	-73.482	5.70228	0.000	0.000	0.000	0.000	0	0
Jaime Ruiz Barrera	3040854	Farallones	Villa de Leyva	Llano Blanco	NN - (Reservorio)	-73.518	5.71431	0.000	0.000	0.002	0.000	0.1	4.68
Jaime Ruiz Barrera	3040854	La Cascada	Villa de Leyva	Llano Blanco	NN - (Reservorio)	-73.5181	5.71403	0.000	0.003	0.003	0.000	0.1	14.67
Jesus Rodolfo Guzman Castañeda	3115476	La Lomita	Villa de Leyva	Sabana	NN - (Canal De La Rosita)	-73.5085	5.68286	0.007	0.000	0.000	0.000	0.1	19.2
Francisco Mariño Escallon	3195226	Curies	Villa de Leyva	El Roble	NN - (NN)	-73.4949	5.66822	0.007	0.000	0.000	0.000	0.1	19.2
Juan De La Cruz Arenas Lopez	3562845	Buenos Aires	Villa de Leyva	El Roble	NN - (Canal Españoles)	-73.5111	5.65489	0.007	0.000	0.000	0.000	0.1	19.2
Alfonso Cardenas	3760723	El Papayo	Villa de Leyva	Capilla	NN - (NN)	-73.4778	5.70508	0.000	0.000	0.001	0.000	0.1	2.34
Martha Isabel Espitia De Garcia	4001640	El Tunal	Villa de Leyva	Cardonal	NN - (Mamarramos)	-73.4927	5.72072	0.000	0.006	0.001	0.000	0.1	17.73
Ambrosio Peña	4036724	La Portada	Arcabuco	Monte Suarez	Quebrada La Virgen - (NN)	-73.4945	5.73012	0.000	0.000	0.002	0.000	0.1	4.68
Carlos Julio Espitia Pinilla	4038516	Villa Sofia	Arcabuco	Monte Suarez	Quebrada La Colorada - (NN)	-73.4748	5.71947	0.000	0.000	0.003	0.000	0.1	8.19
Carlos Julio Espitia Pinilla	4038516	Bucaret	Villa de Leyva	Monte Suarez	Quebrada La Colorada - (NN)	-73.4748	5.71883	0.000	0.000	0.003	0.000	0.1	8.19
Angelino Guerrero Cuadrado	4039120	El Encanto	Villa de Leyva	Sabana	NN - (Canal Españoles)	-73.5055	5.68617	0.009	0.000	0.001	0.000	0.1	26.9
Jose Antonio Bernal Rivera	4039136	Alizal El Pino	Villa de Leyva	Cardonal	NN - (La Colorada)	-73.4949	5.71036	0.000	0.001	0.003	0.000	0.1	9.75
Servilio Garcia Rivera	4039232	Piedra Blanca	Chiquiza	Corregidor	NN - (Quebrada Rica)	-73.4373	5.63336	0.007	0.850	0.007	0.000	0.86	2239.95
Marco Heli Garcia Molina	4043053	San Eduardo	Chiquiza	Turmal	NN - (NN)	-73.3903	5.66272	0.000	0.085	0.002	0.000	0.1	226.17

Parques Nacionales Naturales de Colombia, Calle 74 # 11 - 81 - PBX 3532400 Bogotá - Colombia  
 E-mail: [atencion\\_usuario@parquesnacionales.gov.co](mailto:atencion_usuario@parquesnacionales.gov.co)  
[www.parquesnacionales.gov.co](http://www.parquesnacionales.gov.co)

CORPOBOYACA, Antigua via a Paipa No. 53-70 PBX 7457188 - 7457192 - 7457186 - Fax 7407518 Tunja - Boyacá  
 Línea Natural - atención al usuario No. 018000-918027  
 E-mail: [corpoboyaca@corpoboyaca.gov.co](mailto:corpoboyaca@corpoboyaca.gov.co)  
[www.corpoboyaca.gov.co](http://www.corpoboyaca.gov.co)

Handwritten signature or initials.



95



República de Colombia  
Corporación Autónoma Regional de Boyacá  
Parques Nacionales Naturales de Colombia



Resolución PNNC No. **0535 24 DIC 2018**

Página 14

Resolución CORPOBOYACÁ No. **4634 24 DIC 2018**

Página 14

NOMBRE USUARIO	DOCUMENTO DE IDENTIFICACIÓN	NOMBRE DEL PREDIO	MUNICIPIO	VEREDA	FUENTE DE CAPTACIÓN	COORDENADAS DE CAPTACIÓN		CAUDAL ASIGNADO (L/s)					VOLUMEN TOTAL (m3/mes)
						LONG	LAT	DOM	AGR	PEC	SERV	TOTAL	
Marco Heli Garcia Molina	4043053	Lo 2	Chiquiza	Vergara	NN - (NN)	-73.3931	5.66361	0.011	0.000	0.000	0.000	0.1	29.25
Cenaro Quintero	4043067	El Arroyo De Piedra- Farol	Chiquiza	Carrizal	NN - (NN)	-73.3977	5.64236	0.000	0.000	0.001	0.000	0.1	3.51
Primitivo Reyes Quintero	4043100	La Esperanza	Chiquiza	Turmal	NN - (NN)	-73.3876	5.66028	0.000	0.340	0.003	0.000	0.34	888.3
Epiménio Quintero Quintero	4043127	La Playa	Chiquiza	Carrizal	Quebrada Llano Grande - (NN)	-73.4006	5.64142	0.012	0.113	0.001	0.000	0.13	326.98
Jorge Vargas Rubio	4043174	La Lomita	Chiquiza	Vergara	NN - (El Turmal)	-73.3856	5.66406	0.009	0.410	0.003	0.000	0.42	1093.74
Pedro Antonio Quintero Quintero	4043224	Pozo Ondo	Chiquiza	Carrizal	Quebrada Carrizal - (NN)	-73.4074	5.64406	0.011	0.085	0.003	0.000	0.1	256.14
Gelber Garcia Molina	4043364	Santa Sofia	Chiquiza	Turmal	NN - (NN)	-73.393	5.66417	0.006	0.255	0.001	0.000	0.26	678.87
Gelber Garcia Molina	4043364	Lote 2	Chiquiza	Vergara	NN - (Nacimiento La Peña)	-73.393	5.66372	0.009	0.510	0.000	0.000	0.52	1345.92
Elibrando Torres Rico	4050570	El Conservo	Arcabuco	Cabeceras	NN - (NN)	-73.4759	5.77303	0.007	0.000	0.000	0.000	0.1	19.2
Leonel Pinilla Pinilla	4050717	El Recuerdo	Gachantivá	Saavedra De Morales	Quebrada Jupal - (NN)	-73.5059	5.74294	0.012	0.000	0.002	0.000	0.1	34.68
Luis Eduardo Pinilla	4050741	El Cedro	Villa de Leyva	Cardonal	NN - (Los Murcielagos)	-73.4882	5.71569	0.013	0.038	0.001	0.000	0.1	135.75
Jorge Pinilla Pardo	4050742	Los Combitas	Arcabuco	Cabeceras	NN - (Combitas)	-73.486	5.77625	0.007	0.006	0.000	0.000	0.1	36
Oscar Hernan Poveda Sanchez	4050789	El Eden	Arcabuco	Quemados	NN - (NN)	-73.4701	5.74339	0.000	0.000	0.004	0.000	0.1	9.36
Nelson Aguilera Saenz	4051133	La Quinta	Arcabuco	Quemados	NN - (NN)	-73.4701	5.74342	0.007	0.000	0.002	0.000	0.1	23.88
Segundo Remigio Guzman Robles	4051134	ND	Arcabuco	Cabeceras	Rio La Cebada - (Boquemonte)	-73.4834	5.76431	0.007	0.000	0.000	0.000	0.1	19.2
Jose Rosendo Villamil Poveda	4051154	El Manzano	Arcabuco	Cabeceras	NN - (Boquemonte)	-73.4838	5.76314	0.000	0.000	0.002	0.000	0.1	5.85
Esteban Villamil Malagon	4051225	Crstalina	Arcabuco	Cabeceras	NN - (Boquemonte)	-73.4821	5.75886	0.004	0.000	0.001	0.000	0.1	13.11
Jose Domingo Malagon Pinilla	4051355	El Durazno	Arcabuco	Cabeceras	Quebrada Malagon - (NN)	-73.4931	5.75878	0.002	0.000	0.001	0.000	0.1	7.88
Jaime Lopez Raba	4051526	Los Comunes	Arcabuco	Alcaparros	NN - (Combitas)	-73.4888	5.77572	0.000	0.011	0.001	0.000	0.1	30.73
Gerardo Antonio Buitrago Rios	4051695	El Alto	Arcabuco	Monte Suarez	NN - (Canal Borraces)	-73.4884	5.72344	0.000	0.030	0.000	0.000	0.1	77.96
Clemente Espitia Pinilla	4094742	San Pedro	Arcabuco	Monte Suarez	Quebrada La Colorada - (El Secreto)	-73.475	5.71889	0.000	0.001	0.002	0.000	0.1	6.24
Felix Antonio Castellanos	4094931	La Orquidea	Villa de Leyva	El Roble	NN - (NN)	-73.4985	5.66704	0.000	0.045	0.000	0.000	0.1	116.12
Luis Humberto Suarez Suarez	4097502	La Esperanza	Chiquiza	Corregidor	NN - (Yerbabuena)	-73.4297	5.62333	0.009	0.120	0.000	0.000	0.13	336.21
Yuber Alexis Rivera	4097611	ND	Chiquiza	Cerro	Quebrada El Turmal - (NN)	-73.4003	5.66028	0.009	0.017	0.002	0.000	0.1	73.81
Ciadosindo Pacheco Suarez	4097646	El Ojo De Agua	Chiquiza	Vergara	Quebrada El Turmal - (NN)	-73.3841	5.67011	0.000	0.085	0.000	0.000	0.1	220.32
Saul Rivera	4097916	El Cardonal	Chiquiza	Cerro	Rio Cane - (NN)	-73.4122	5.67044	0.007	0.000	0.000	0.000	0.1	19.2
Carmen Julio Correa Salazar	4113049	La Esperanza	Villa de Leyva	El Roble	NN - (Canal Españoles)	-73.5277	5.66686	0.000	0.105	0.002	0.000	0.11	278.42
Angel Maria Forero Raba	4121093	La Tribuna	Gachantivá	Saavedra De Morales	Quebrada La Chorrera - (NN)	-73.5134	5.74461	0.009	0.000	0.000	0.000	0.1	24
Reinaldo Espitia Saavedra	4121220	Lote De Terreno	Gachantivá	Saavedra De Roncancio	NN - (NN)	-73.5213	5.73325	0.009	0.000	0.000	0.000	0.1	24
Héctor Noe Raba Saavedra	4121250	El Intermedio	Gachantivá	Jupal	Quebrada Furatena - (NN)	-73.5154	5.75242	0.006	0.000	0.000	0.000	0.1	14.63
Ismael Enrique Raba Saavedra	4121374	El Tonibio	Gachantivá	Jupal	Quebrada Furatena - (NN)	-73.5154	5.75242	0.000	0.000	0.000	0.000	0.1	0.39
Victor Javier Raba Saavedra	4121591	El Durazno	Gachantivá	Jupal	Quebrada Furatena - (NN)	-73.5154	5.75242	0.009	0.000	0.000	0.000	0.1	24.31
Jose Elver Sanchez Gonzalez	4121638	Sibundoy	Villa de Leyva	Sabana	NN - (El Chorreron)	-73.5069	5.67733	0.011	0.005	0.000	0.000	0.1	42
Jose Falconides Guzman Supelano	4146373	El Laurel	Villa de Leyva	Sabana	Canal De La Rosita - (NN)	-73.5194	5.68522	0.000	0.011	0.001	0.000	0.1	30.33

Parques Nacionales Naturales de Colombia, Calle 74 # 11 - 81 - PBX 3532400 Bogotá - Colombia  
E-mail: [atencion\\_usuario@parquesnacionales.gov.co](mailto:atencion_usuario@parquesnacionales.gov.co)  
[www.parquesnacionales.gov.co](http://www.parquesnacionales.gov.co)

CORPOBOYACÁ, Antigua vía a Palpa No. 53-70 PBX 7457188 - 7457192 - 7457186 - Fax 7407518 Tunja - Boyacá  
Línea Natural - atención al usuario No. 018000-918027  
E-mail: [corpoboyaca@corpoboyaca.gov.co](mailto:corpoboyaca@corpoboyaca.gov.co)  
[www.corpoboyaca.gov.co](http://www.corpoboyaca.gov.co)

Handwritten signature or initials.





República de Colombia  
Corporación Autónoma Regional de Boyacá  
Parques Nacionales Naturales de Colombia



Resolución PNNC No. **№-0535**

**24 DIC 2018**

Página 15

Resolución CORPOBOYACÁ No. **№-1636**

**24 DIC 2018**

Página 15

NOMBRE USUARIO	DOCUMENTO DE IDENTIFICACIÓN	NOMBRE DEL PREDIO	MUNICIPIO	VEREDA	FUENTE DE CAPTACIÓN	COORDENADAS DE CAPTACIÓN		CAUDAL ASIGNADO (L/s)				VOLUMEN TOTAL (m3/mes)	
						LONG	LAT	DOM	AGR	PEC	SERV		TOTAL
Heliodoro Montañez Robles	4146515	El Bugambil	Villa de Leyva	Sabana	NN - (Canal Españoles)	-73.5033	5.67189	0.007	0.000	0.000	0.000	0.1	19.22
Isidro Ramos	4146522	El Aliso	Villa de Leyva	Sabana	NN - (Canal Españoles)	-73.5091	5.67317	0.004	0.025	0.000	0.000	0.1	73.75
Marco Antonio Pinilla Pinilla	4146547	ND	Villa de Leyva	Capilla	NN - (El Amoladero)	-73.4881	5.70556	0.000	0.000	0.001	0.000	0.1	3.51
Ladislao Lopez	4146550	El Tunal	Villa de Leyva	Capilla	NN - (El Morro)	-73.4884	5.70917	0.007	0.000	0.000	0.000	0.1	19.2
Epinemio Espitia Espitia	4146572	El Tinto	Villa de Leyva	Capilla	NN - (Canal NN)	-73.4717	5.71233	0.000	0.000	0.002	0.000	0.1	4.68
Esteban Avila Gonzalez	4146581	El Pomo	Villa de Leyva	Sabana	Canal De La Rosita - (NN)	-73.5168	5.69361	0.005	0.011	0.001	0.000	0.1	43.8
Oscar Gonzales Rodriguez	4146592	Cana Verde	Villa de Leyva	Sabana	NN - (Canal Españoles)	-73.506	5.67333	0.012	0.011	0.001	0.000	0.1	62.25
Alfonso Espitia Espitia	4146602	La Florida	Villa de Leyva	Capilla	NN - (El Morro)	-73.4775	5.70364	0.007	0.000	0.000	0.000	0.1	19.2
Alfonso Espitia Espitia	4146602	El Morro	Villa de Leyva	Capilla	NN - (El Morro)	-73.4804	5.70244	0.007	0.000	0.000	0.000	0.1	19.2
Enrique Reina Munevar	4146606	Manzano	Villa de Leyva	Capilla	NN - (NN)	-73.4764	5.70867	0.000	0.000	0.005	0.000	0.1	11.7
Enrique Reina Munevar	4146606	La Mana (Lote 7)	Villa de Leyva	Capilla	NN - (NN)	-73.4723	5.71453	0.007	0.000	0.000	0.000	0.1	19.2
Ruben Dario Rodriguez Saavedra	4146623	Buena Vista	Villa de Leyva	Capilla	NN - (Los Murcielagos)	-73.4892	5.68778	0.007	0.000	0.000	0.000	0.1	19.2
Luis Espitia Luis	4146627	La Loma Del Roble 2	Villa de Leyva	Capilla	Quebrada El Morro - (El Morro)	-73.4811	5.70706	0.000	0.000	0.001	0.000	0.1	3.51
Luis Espitia Luis	4146627	El Cuadro	Villa de Leyva	Capilla	NN - (El Morro)	-73.4806	5.70792	0.000	0.000	0.001	0.000	0.1	3.51
Jose Bitnundo Rivera Reyes	4146636	El Toronjo	Villa de Leyva	Monquirá	NN - (Leyva)	-73.539	5.64423	0.007	0.000	0.000	0.000	0.1	19.2
Adan Avila	4146692	El Chobo	Villa de Leyva	Sabana	NN - (Canal De La Rosita)	-73.5192	5.68533	0.000	0.026	0.001	0.000	0.1	70.69
Olimpo Montaña Rojas	4146706	Alto De Rojas	Villa de Leyva	Centro	NN - (NN)	-73.5206	5.62103	0.000	0.212	0.000	0.000	0.21	549.34
Parmenio Pineda Iguá	4146714	Curumacho	Villa de Leyva	Capilla	Quebrada El Amoladero - (NN)	-73.4942	5.69997	0.000	0.000	0.001	0.000	0.1	2.34
Jose Falconides Guzman Supelano	4146737	El Mirador	Villa de Leyva	Sabana	NN - (Monos)	-73.517	5.68197	0.009	0.002	0.001	0.000	0.1	31.55
Jose Falconides Guzman Supelano	4146737	La Arboleda	Villa de Leyva	Sabana	NN - (Monos)	-73.517	5.68197	0.009	0.002	0.001	0.000	0.1	31.55
Benedicto Pardo	4146806	El Porvenir	Villa de Leyva	El Roble	NN - (Canal Españoles)	-73.5129	5.65008	0.000	0.006	0.000	0.000	0.1	15.03
Jose Fidel Espitia Sierra	4146812	El Tuno	Villa de Leyva	Capilla	NN - (Mamarramos)	-73.4737	5.7085	0.004	0.000	0.001	0.000	0.1	11.94
Jose Fidel Espitia Sierra	4146812	El Tono	Villa de Leyva	Capilla	NN - (Mamarramos)	-73.4743	5.70842	0.000	0.002	0.001	0.000	0.1	7.78
Elias Rodriguez Cortes	4146814	San Antonio	Villa de Leyva	El Roble	NN - (Canal Españoles)	-73.5263	5.6645	0.000	0.002	0.002	0.000	0.1	10.9
Isidro Avila Luis	4146827	El Lago	Villa de Leyva	Sabana	NN - (Canal Españoles)	-73.5022	5.68319	0.000	0.012	0.000	0.000	0.1	30.33
Jairo Simon Cardenas Tovar	4146835	Lote	Villa de Leyva	El Roble	Quebrada El Roble - (NN)	-73.5094	5.66239	0.009	0.085	0.001	0.000	0.1	247.83
Ciro Antonio Rojas	4146843	Delicias	Chíquiza	La Hondura	NN - (La Hondura)	-73.4779	5.65214	0.007	0.000	0.004	0.000	0.1	28.56
Gustavo Villamil	4146864	Tres Esquinas Lote 1	Villa de Leyva	Sabana	Canal De La Rosita - (NN)	-73.5191	5.68686	0.005	0.018	0.001	0.000	0.1	61.76
Pedro Miguel Badovinac Cardenas	4146886	Minerva	Villa de Leyva	Sabana	NN - (Canal De La Rosita)	-73.5099	5.68375	0.000	0.000	0.001	0.000	0.1	3.51
Pedro Miguel Badovinac Cardenas	4146886	El Milagro	Villa de Leyva	Sabana	NN - (Canal De La Rosita)	-73.5099	5.68375	0.000	0.022	0.005	0.000	0.1	67.69
Armando Lopez	4146890	Lote Numero 3	Villa de Leyva	Sabana	NN - (Canal Españoles)	-73.4957	5.67781	0.006	0.018	0.000	0.000	0.1	60.39
Carlos Pardo Corredor	4146909	San Carlos	Villa de Leyva	El Roble	NN - (Leyva)	-73.5108	5.64811	0.000	0.014	0.000	0.000	0.1	36.29
Carlos Pardo Corredor	4146909	El Cerezo	Villa de Leyva	El Roble	NN - (Leyva)	-73.5108	5.64811	0.000	0.099	0.001	0.000	0.1	257.79
Agustin Pineda Hernandez	4146925	El Roble	Chíquiza	La Hondura	NN - (NN)	-73.4791	5.64283	0.007	0.000	0.000	0.000	0.1	19.2
Luis Guillermo Reina Robello	4146929	Lote 4	Villa de Leyva	Sabana	Canal De La Rosita - (Canal De La Rosita)	-73.5119	5.69197	0.000	0.014	0.001	0.000	0.1	38.17

Parques Nacionales Naturales de Colombia, Calle 74 # 11 - 81 - PBX 3532400 Bogotá - Colombia  
E-mail: [atención\\_usuario@parquesnacionales.gov.co](mailto:atención_usuario@parquesnacionales.gov.co)  
[www.parquesnacionales.gov.co](http://www.parquesnacionales.gov.co)

CORPOBOYACÁ, Antigua vía a Paipa No. 63-70 PBX 7457188 - 7457192 - 7457186 - Fax 7407518 Tunja - Boyacá  
Linea Natural - atención al usuario No. 018000-918027  
E-mail: [corpoboyaca@corpoboyaca.gov.co](mailto:corpoboyaca@corpoboyaca.gov.co)  
[www.corpoboyaca.gov.co](http://www.corpoboyaca.gov.co)



Handwritten mark resembling a stylized 'S' or '2'.



República de Colombia  
Corporación Autónoma Regional de Boyacá  
Parques Nacionales Naturales de Colombia



Resolución PNNC No. **ME-0539** 24 DIC 2018

Página 16

Resolución CORPOBOYACÁ No. **ME-6634** 24 DIC 2018

Página 16

NOMBRE USUARIO	DOCUMENTO DE IDENTIFICACIÓN	NOMBRE DEL PREDIO	MUNICIPIO	VEREDA	FUENTE DE CAPTACIÓN	COORDENADAS DE CAPTACIÓN		CAUDAL ASIGNADO (L/s)					VOLUMEN TOTAL (m3/mes)
						LONG	LAT	DOM	AGR	PEC	SERV	TOTAL	
Jose Samuel Rodriguez Bustos	4146930	Darma	Villa de Leyva	El Roble	NN - (NN)	-73.533	5.65694	0.007	0.000	0.000	0.000	0.1	19.2
Eduardo Avila Luis	4146940	El Lago	Villa de Leyva	Sabana	NN - (Canal Españoles)	-73.5022	5.68319	0.000	0.012	0.000	0.000	0.1	30.33
Florentino Sotelo Castellanos	4146948	El Diamante	Villa de Leyva	Capilla	NN - (NN)	-73.4889	5.70542	0.007	0.002	0.001	0.000	0.1	26.98
Jose Mana Poveda Carreño	4146951	El Naranjo	Villa de Leyva	Sabana	NN - (El Roble)	-73.4991	5.672	0.000	0.000	0.001	0.000	0.1	2.04
Pedro Julio Munevar Espitia	4146957	El Arbolito	Villa de Leyva	Sabana	Quebrada Chorreron - (NN)	-73.5101	5.67673	0.009	0.002	0.000	0.000	0.1	31.2
Manuel Rojas Reyes	4146958	La Cuadrita	Villa de Leyva	Sabana	NN - (Canal De La Rosita)	-73.5225	5.6805	0.020	0.000	0.001	0.000	0.1	53.04
Gustavo Hurtado	4146961	El Guamo	Villa de Leyva	Sabana	NN - (Canal De La Rosita)	-73.5091	5.68278	0.000	0.001	0.000	0.000	0.1	3.27
Jose Tomas Rojas Espitia	4146969	La Cascada	Villa de Leyva	Sabana	Canal De La Rosita - (NN)	-73.5244	5.68967	0.006	0.000	0.000	0.000	0.1	14.4
Angelino Rodriguez Iguá	4146975	El Guamo	Arcabuco	Monte Suarez	NN - (El Secreto)	-73.4712	5.72058	0.000	0.011	0.002	0.000	0.1	31.9
Santos Miguel Poveda Carreño	4146986	Piedra Grande	Villa de Leyva	Sabana	NN - (Canal Españoles)	-73.4987	5.67297	0.011	0.000	0.002	0.000	0.1	34.89
Julio Cesar Avila Gonzalez	4147008	Santa Rosa	Villa de Leyva	Sabana	Canal De La Rosita - (NN)	-73.5175	5.68611	0.003	0.001	0.001	0.000	0.1	13.31
Miguel Angel Torres Malagon	4147037	La Playa	Villa de Leyva	Sabana	NN - (Canal Españoles)	-73.5065	5.68503	0.007	0.010	0.001	0.000	0.1	49.67
Ignacio Reyes Roberto	4147040	Las Heras	Chiquiza	Rio Abajo	NN - (NN)	-73.4844	5.65444	0.002	0.363	0.002	0.000	0.37	949.86
Jesus Mateo Escitia Forero	4147047	El Alizo	Villa de Leyva	Cardenal	NN - (La Colorada)	-73.4952	5.71158	0.007	0.000	0.002	0.000	0.1	23.88
Jaime Sotelo Castellanos	4147074	El Saus	Villa de Leyva	Capilla	NN - (NN)	-73.4901	5.70539	0.009	0.003	0.000	0.000	0.1	32.16
Nicolas Saenz Cuadrado	4147095	El Naranjo	Villa de Leyva	Sabana	NN - (Canal Españoles)	-73.4969	5.67528	0.002	0.000	0.000	0.000	0.1	5.01
Abel Reina Munevar	4147097	Lote	Villa de Leyva	Sabana	NN - (Canal De La Rosita)	-73.5261	5.67936	0.003	0.006	0.000	0.000	0.1	21.1
Francisco Munevar Cortes	4147098	Lote #1	Villa de Leyva	Capilla	NN - (Igua De Repero)	-73.4817	5.70278	0.000	0.000	0.000	0.000	0	0
Anibal Madero Saenz	4147113	El Recuerdo	Villa de Leyva	Sabana	NN - (Los Mones)	-73.5134	5.67787	0.000	0.009	0.003	0.000	0.1	31.21
German Antonio Iguá Castellanos	4147114	La Esperanza	Villa de Leyva	Capilla	NN - (Los Micos)	-73.4788	5.69626	0.001	0.000	0.000	0.000	0.1	31.6
Pedro Jose Rodriguez Cortes	4147165	Los Laureles	Villa de Leyva	El Roble	NN - (Canal Españoles)	-73.5238	5.68519	0.000	0.027	0.003	0.000	0.23	697.61
Jorge Ramiro Munevar Munevar	4147172	Villa Alta	Villa de Leyva	Sabana	NN - (El Chorreron)	-73.5051	5.6795	0.028	0.000	0.000	0.000	0.1	73.17
Orestibal Avila Luis	4147185	La Fortuna	Villa de Leyva	Sabana	NN - (Canal Españoles)	-73.5022	5.68319	0.016	0.003	0.000	0.000	0.1	46.33
Alonso Tomas Malagon	4147189	Santa Teresita	Villa de Leyva	Sabana	N/A	-73.5059	5.68503	0.006	0.015	0.000	0.000	0.1	54.29
Guillermo Pinada Saenz	4147231	ND	Villa de Leyva	Sabana	NN - (Canal Españoles)	-73.503	5.68075	0.007	0.000	0.000	0.000	0.1	19.2
Jaime Alberto Medina Pinilla	4147238	El Quinz	Villa de Leyva	Capilla	NN - (El Morro)	-73.4879	5.70556	0.000	0.000	0.002	0.000	0.1	5.85
Miguel Angel Tour Pinz	4147267	Santa Teresa	Cachaniva	Sabana De Mirales	NN - (Capilla)	-73.5085	5.70258	0.000	0.006	0.001	0.000	0.1	16.68
Pedro Jose Saenz Gonzalez	4147308	Nemuzo	Villa de Leyva	El Roble	NN - (Canal Españoles)	-73.5101	5.64861	0.000	0.105	0.002	0.000	0.13	328.77
Victor Manuel Avila Espitia	4147310	Santa Rita	Villa de Leyva	Sabana	NN - (Canal Españoles)	-73.4974	5.67372	0.007	0.004	0.000	0.000	0.1	35.43
Jose Javier Munevar Hurtado	4147313	La Esperanza	Villa de Leyva	Sabana	NN - (Canal De La Rosita)	-73.5291	5.68075	0.000	0.001	0.000	0.000	0.1	1.68
Jose Roberto Vargas Pinilla	4147317	El Naranjo	Villa de Leyva	Cardenal	NN - (La Colorada)	-73.4917	5.711	0.000	0.000	0.002	0.000	0.1	3.19
Guillermo Sotelo Castellanos	4147332	El Cerro	Villa de Leyva	Capilla	Quebrada El Morro - (NN)	-73.4864	5.70659	0.007	0.000	0.000	0.000	0.1	30.30
Angel Miguel Soto Soto	4147338	Los Angeles 2	Villa de Leyva	Sabana	NN - (Canal)	-73.4918	5.67972	0.000	0.000	0.004	0.000	0.1	3.76
Néstor Muisano Carreñas	4147362	La Achaca	Chiquiza	Cerro	NN - (NN)	-73.4780	5.67006	0.006	0.000	0.002	0.000	0.1	157.50
Luis Alberto Saenz Pinada	4147369	El Mojito	Chiquiza	La Honda	NN - (NN)	-73.4742	5.64756	0.007	0.000	0.000	0.000	0.1	30.7
Jose Armando Sierra	4147372	El Recuerdo	Villa de Leyva	El Roble	NN - (Canal)	-73.5108	5.68075	0.000	0.002	0.000	0.000	0.1	5.71
Pablo Antonio Saneada Hernandez	4147375	Villa Luz	Villa de Leyva	Sabana	NN - (NN)	-73.5267	5.67937	0.008	0.000	0.000	0.000	0.1	34.76

Parques Nacionales Naturales de Colombia, Calle 74 # 11 - 81 - P.O. BOX 30000 Bogotá - Colombia

E-mail: [atencion@pnncc.com.co](mailto:atencion@pnncc.com.co)

[www.pnncc.com.co](http://www.pnncc.com.co)

CORPOBOYACÁ, Avenida 14a # 10-10 Bogotá 4051188 - 4051187 - 4051186 - Fax 4051183 Bogotá - Boyacá

Línea Nacional - atención al usuario No. 016000-01007

E-mail: [atencion@corpoboyaca.gov.co](mailto:atencion@corpoboyaca.gov.co)

[www.corpoboyaca.gov.co](http://www.corpoboyaca.gov.co)

Handwritten signature or initials.





República de Colombia  
Corporación Autónoma Regional de Boyacá  
Parques Nacionales Naturales de Colombia



Resolución PNNC No. **№ - 0535 24 DIC 2018** Página 17

Resolución CORPOBOYACÁ No. **№ - 634 24 DIC 2018** Página 17

NOMBRE USUARIO	DOCUMENTO DE IDENTIFICACIÓN	NOMBRE DEL PREDIO	MUNICIPIO	VEREDA	FUENTE DE CAPTACIÓN	COORDENADAS DE CAPTACIÓN		CAUDAL ASIGNADO (L/s)					VOLUMEN TOTAL (m3/mes)
						LONG	LAT	DOM	AGR	PEC	SERV	TOTAL	
Jose Ediberto Munevar Hurtado	4147394	El Arrayan	Villa de Leyva	Sabana	NN - (Canal De La Rosita)	-73.5091	5.68278	0.000	0.001	0.000	0.000	0.1	1.56
Jose Martin Yagama Medina	4147396	Lote	Villa de Leyva	Monquirá	Rio Leyva - (NN)	-73.5541	5.64544	0.000	0.513	0.000	0.000	0.51	1329.24
Miguel Octavio Espitia Castellanos	4147436	La Florida	Villa de Leyva	Capilla	NN - (El Morro)	-73.4775	5.70367	0.006	0.000	0.001	0.000	0.1	16.74
Honorio Saenz Avila	4147459	Las Lajas	Villa de Leyva	Sabana	Canal De La Rosita - (NN)	-73.5206	5.69658	0.004	0.000	0.001	0.000	0.1	11.94
Pablo Emilio Vargas Pinilla	4147461	San Luis	Villa de Leyva	Cardonal	NN - (La Colorada)	-73.4917	5.721	0.000	0.000	0.002	0.000	0.1	4.68
Victor Julio Avila Luis	4147465	La Fortuna	Villa de Leyva	Sabana	NN - (Canal Españoles)	-73.5022	5.68319	0.011	0.005	0.000	0.000	0.1	42.9
Guillermo Roberto Guzman	4147494	El Mapuro	Villa de Leyva	Capilla	Quebrada Mamarramos - (NN)	-73.4739	5.715	0.009	0.024	0.001	0.000	0.1	89.88
Jose Abel Salamanca Rojas	4167009	Carure San Cayetano	Arcabuco	Monte Suarez	Quebrada Santa Teresita (La Gruta) - (La Lajita)	-73.4829	5.74274	0.000	0.008	0.000	0.000	0.1	20.87
Leovigildo Lopez Rueda	4170812	El Callejon	Arcabuco	Cabeceras	NN - (NN)	-73.4759	5.77303	0.000	0.000	0.002	0.000	0.1	4.68
Leovigildo Lopez Rueda	4170812	Rancho Alegre	Arcabuco	Cabeceras	Quebrada Curvaraque - (NN)	-73.4778	5.77422	0.000	0.000	0.002	0.000	0.1	4.68
Jose Efrain Raba Saavedra	4171323	El Eucalipto	Arcabuco	Alcaparros	Quebrada Combitas - (NN)	-73.4967	5.75583	0.000	0.007	0.001	0.000	0.1	20.54
Jose Eudoxio Avila Puin	4179613	La Concordia	Arcabuco	Quemados	Quebrada La Virgen - (NN)	-73.4866	5.72819	0.000	0.001	0.001	0.000	0.1	5.07
Guillermo Saenz Hurtado	4221145	Pensilvania	Villa de Leyva	Sabana	NN - (Canal Españoles)	-73.5	5.68021	0.000	0.011	0.000	0.000	0.1	29.04
Pedro Julio Largo Cuadrado	4232633	San Martin	Villa de Leyva	Sabana	NN - (Canal Españoles)	-73.5007	5.67681	0.006	0.000	0.000	0.000	0.1	14.97
Carlos Odilio Avila Avila	4263207	Villa Margarita	Villa de Leyva	Sabana	Quebrada Chorreron - (El Chorreron)	-73.5098	5.67689	0.000	0.008	0.002	0.000	0.1	24.25
Angelino Torres Reyes	5201308	Puerto Asis	Villa de Leyva	Centro	Quebrada Los Cerezos (Quebrada La Picona) - (NN)	-73.5104	5.63847	0.007	0.000	0.000	0.000	0.1	19.2
Calixto Hernandez Espitia	5576880	Monserate	Villa de Leyva	Sabana	Canal De La Rosita - (Canal De La Rosita)	-73.5153	5.69314	0.000	0.037	0.000	0.000	0.1	95.18
Segundo Belarmino Madero Rojas	5660927	El Naranjo	Villa de Leyva	Sabana	NN - (El Chorreron)	-73.5079	5.67906	0.003	0.005	0.000	0.000	0.1	19.36
Jose Israel Lopez Suarez	6722228	La Esperanza	Chiquiza	Cerro	Quebrada Carrizal - (NN)	-73.4164	5.65656	0.007	0.000	0.000	0.000	0.1	19.2
Gratiniano Saenz Pineda	6741204	Lote 1	Villa de Leyva	Sabana	Canal De La Rosita - (NN)	-73.5244	5.68967	0.000	0.015	0.001	0.000	0.1	41.53
Gratiniano Pineda Saenz	6741204	La Cajita	Villa de Leyva	Sabana	Canal De La Rosita - (NN)	-73.5222	5.69003	0.000	0.032	0.002	0.000	0.1	88.66
Jose Tomas Jerez Pineda	6741263	Santa Barbara	Chiquiza	Cerro	Rio Cane - (NN)	-73.4082	5.67192	0.005	0.004	0.000	0.000	0.1	25.04
Epimerio Reyes Roberto	6742239	Buena Vista	Chiquiza	Rio Abajo	Quebrada San Pedro - (NN)	-73.445	5.672	0.007	0.000	0.000	0.000	0.1	17.1
Baudilio Cardenas Reyes	6742445	El Consuelo	Chiquiza	Rio Abajo	Rio Cane - (NN)	-73.4428	5.66389	0.000	0.043	0.000	0.000	0.1	110.16
Ediberto Rojas Alba	6742955	El Encenillo	Chiquiza	Corregidor	NN - (NN)	-73.4391	5.63597	0.000	0.119	0.001	0.000	0.12	309.88
Ediberto Rojas Alba	6742955	El Encenillo - Parcela 11	Chiquiza	Patiecitos	Quebrada Yerbabuena - (NN)	-73.4369	5.63069	0.000	0.085	0.000	0.000	0.1	220.32
Luis Maria Toledo Tobar	6743276	El Pino	Arcabuco	Monte Suarez	Rio La Cebada - (NN)	-73.5025	5.72966	0.000	0.030	0.000	0.000	0.1	77.34
Aquilino Garcia Quintero	6743295	San Eduardo	Arcabuco	Monte Suarez	NN - (El Recuerdo)	-73.4773	5.72304	0.007	0.064	0.000	0.000	0.1	186.12
Mario Villamil	6744105	El Manzano	Arcabuco	Cabeceras	NN - (Boquemonte)	-73.4816	5.76208	0.007	0.000	0.000	0.000	0.1	19.2
Mario Villamil	6744105	La Palma	Arcabuco	Cabeceras	Quebrada Boquemonte - (NN)	-73.4778	5.76556	0.002	0.033	0.001	0.000	0.1	92.55
Julio Enrique Suarez Lopez	6744274	El Eden	Chiquiza	Patiecitos	NN - (NN)	-73.4418	5.64575	0.000	0.109	0.000	0.000	0.11	282.01
Eduardo Pineda	6744352	Cañada Grande	Chiquiza	Corregidor	NN - (NN)	-73.4294	5.62158	0.000	0.170	0.000	0.000	0.17	440.64
Jose Crisanto Bustos Villamil	6744480	La Primavera	Arcabuco	Alcaparros	NN - (Los Aljibes)	-73.5062	5.75443	0.009	0.000	0.000	0.000	0.1	24
Inocencio Cardenas	6744851	San Pedro	Villa de Leyva	Capilla	Quebrada Mamarramos - (NN)	-73.4654	5.71175	0.015	0.000	0.004	0.000	0.1	48.93

Parques Nacionales Naturales de Colombia, Calle 74 # 11 - 81 - PBX 3532400 Bogotá - Colombia

E-mail: [atención\\_usuario@parquesnacionales.gov.co](mailto:atención_usuario@parquesnacionales.gov.co)

[www.parquesnacionales.gov.co](http://www.parquesnacionales.gov.co)

CORPOBOYACÁ, Antigua vía a Paipa No. 53-70 PBX 7457188 - 7457192 - 7457186 - Fax 7407518 Tunja - Boyacá

Línea Natural - atención al usuario No. 018000-918027

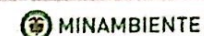
E-mail: [corpoboyaca@corpoboyaca.gov.co](mailto:corpoboyaca@corpoboyaca.gov.co)

[www.corpoboyaca.gov.co](http://www.corpoboyaca.gov.co)





República de Colombia  
Corporación Autónoma Regional de Boyacá  
Parques Nacionales Naturales de Colombia



Resolución PNNC No. 0535 24 DIC 2018 Página 18

Resolución CORPOBOYACÁ No. 4634 24 DIC 2018 Página 18

NOMBRE USUARIO	DOCUMENTO DE IDENTIFICACIÓN	NOMBRE DEL PREDIO	MUNICIPIO	VEREDA	FUENTE DE CAPTACIÓN	COORDENADAS DE CAPTACIÓN		CAUDAL ASIGNADO (L/s)					VOLUMEN TOTAL (m3/mes)
						LONG	LAT	DOM	AGR	PEC	SERV	TOTAL	
Santiago Molina Pineda	6745114	La Quinchita	Chiquiza	Turmal	NN - (NN)	-73.3922	5.6595	0.004	0.000	0.000	0.000	0.1	9.6
Fidelino Amado Buitrago	6745312	La Esmeralda	Chiquiza	Vergara	NN - (NN)	-73.4025	5.66031	0.004	0.000	0.000	0.000	0.1	9.6
Jose Querubin Pinilla Gonzalez	6746154	La Paz	Gachantivá	Saavedra De Morales	Quebrada Casiquilla - (Furatena)	-73.5079	5.73803	0.019	0.000	0.003	0.000	0.1	56.19
Librado Quintero Motivar	6746193	El Tobo	Chiquiza	Cerro	NN - (NN)	-73.4177	5.65694	0.000	0.003	0.000	0.000	0.1	6.8
Aquilino Rivera Rivera	6746931	El Pantano	Chiquiza	Cerro	Rio Cane - (NN)	-73.4122	5.67044	0.007	0.000	0.000	0.000	0.1	19.21
Gabino Saenz Pineda	6747103	El Rodadero	Villa de Leyva	Sabana	NN - (Canal De La Rosita)	-73.5023	5.68911	0.012	0.034	0.002	0.000	0.1	123.43
Siervo Tulio Espitia Saavedra	6747324	Las Lomas	Gachantivá	Saavedra De Morales	NN - (La Cebada)	-73.5149	5.732	0.000	0.006	0.001	0.000	0.1	16.9
Vicente Sotelo Morales	6747379	El Pomo	Villa de Leyva	Sabana	Canal De La Rosita - (NN)	-73.5228	5.68819	0.002	0.027	0.001	0.000	0.1	79.4
Luis Miguel Garcia	6747566	Villa Rosita	Chiquiza	Cerro	NN - (Cane)	-73.4031	5.67558	0.008	0.005	0.000	0.000	0.1	33.41
Miguel Antonio Walteros Mancilla	6747600	Rincon Nueva España	Villa de Leyva	El Roble	NN - (Rincon Nueva España)	-73.4983	5.65972	0.021	0.000	0.000	0.000	0.1	54.75
Hernando Reyes Lopez	6747745	El Volador	Arcabuco	Capilla	NN - (Quebrada Los Micos)	-73.4822	5.68647	0.004	0.000	0.000	0.000	0.1	9.6
Olegario Garcia Quintero	6748069	La Gloria	Chiquiza	Turmal	NN - (NN)	-73.3903	5.66256	0.000	0.184	0.001	0.000	0.18	479.02
Olegario Garcia Quintero	6748069	La Florida	Chiquiza	Turmal	NN - (NN)	-73.3904	5.66269	0.006	0.095	0.001	0.000	0.1	262.98
Jesus Anseno Puentes Vela	6748320	El Pino	Gachantivá	Jupal	NN - (NN)	-73.5206	5.74972	0.006	0.021	0.001	0.000	0.1	70.62
Juan Reina Iguá	6748501	La Esperanza	Villa de Leyva	Sabana	NN - (Canal De La Rosita)	-73.5208	5.68069	0.000	0.000	0.001	0.000	0.1	3.51
Victor Manuel Bustos Villamil	6748594	El Mirador Y La Portada	Gachantivá	Tres Llanos	NN - (NN)	-73.508	5.76089	0.022	0.004	0.000	0.000	0.1	68.24
Epiménio Amado	6748617	La Cuadra	Chiquiza	Cerro	Rio Cane - (NN)	-73.4102	5.67183	0.007	0.000	0.000	0.000	0.1	18.45
Epiménio Amado	6748617	La Isla	Chiquiza	Cerro	Rio Cane - (NN)	-73.4136	5.66781	0.011	0.005	0.000	0.000	0.1	44.18
Santos Saavedra Bautista	6748619	Villa Claudia	Villa de Leyva	Cardonal	NN - (Mamarramos)	-73.4923	5.71289	0.000	0.002	0.000	0.000	0.1	5.45
Jairo Castellanos	6749179	Los Pinos	Villa de Leyva	Capilla	Rio Cane - (NN)	-73.5006	5.69139	0.008	0.033	0.001	0.000	0.1	108.77
Aristides Reyes Rivera	6749205	La Colmena	Chiquiza	Cerro	NN - (NN)	-73.4129	5.66958	0.011	0.069	0.000	0.000	0.1	206.93
Aristides Reyes Rivera	6749205	La Conchita Hoy La Cabaña	Chiquiza	Vergara	Quebrada El Turmal - (NN)	-73.4002	5.66036	0.000	0.577	0.000	0.000	0.58	1495.29
Aristides Reyes Rivera	6749250	La Cabaña	Chiquiza	Cerro	NN - (NN)	-73.4005	5.66036	0.011	0.036	0.003	0.000	0.1	129.35
Jose Patrocinio Garcia	6749472	La Esperanza	Chiquiza	Cerro	Rio Cane - (NN)	-73.4031	5.67825	0.027	0.011	0.002	0.000	0.1	101.2
Julio Antonio Saiz Pineda	6749733	La Florida	Villa de Leyva	Capilla	NN - (El Morro)	-73.4789	5.70339	0.007	0.000	0.000	0.000	0.1	19.2
Julio Antonio Saiz Pineda	6749733	Morro	Villa de Leyva	Capilla	NN - (El Morro)	-73.4814	5.7025	0.007	0.000	0.000	0.000	0.1	19.2
Mario Cipamocha	6749750	El Guamo	Villa de Leyva	Capilla	NN - (El Morro)	-73.4826	5.70292	0.004	0.000	0.001	0.000	0.1	13.11
Alberto Gonzalez	6750002	El Chobo	Villa de Leyva	Sabana	Canal De La Rosita - (NN)	-73.5191	5.68686	0.000	0.002	0.003	0.000	0.1	12.62
Luis Evelio Forero Forero	6750057	El Sombrero	Gachantivá	Gachantivá Viejo	NN - (Aljibe)	-73.5373	5.68875	0.000	0.072	0.000	0.000	0.1	185.7
William Milton Rodriguez Saavedra	6750573	El Jazmin	Arcabuco	Monte Suarez	NN - (NN)	-73.4842	5.72914	0.000	0.000	0.003	0.000	0.1	7.02
Marcolino Rodríguez Peña	6750704	El Cerezo	Villa de Leyva	Capilla	Quebrada El Morro - (NN)	-73.4906	5.70764	0.000	0.000	0.004	0.000	0.1	9.36
Francisco de Borja Villamil Piza	6750868	La Cascada	Gachantivá	Saavedra De	Rio La Cebada - (NN)	-73.5219	5.71889	0.007	0.000	0.000	0.000	0.1	19.2

Parques Nacionales Naturales de Colombia, Calle 74 # 11 - 81 - PBX 3532400 Bogotá - Colombia

E-mail: [atencion\\_usuario@parquesnacionales.gov.co](mailto:atencion_usuario@parquesnacionales.gov.co)

[www.parquesnacionales.gov.co](http://www.parquesnacionales.gov.co)

CORPOBOYACA, Antigua vía a Paipa No. 53-70 PBX 7457188 - 7457192 - 7457186 - Fax 7407518 Tunja - Boyacá

Línea Natural - atención al usuario No. 018000-918027

E-mail: [corpoboyaca@corpoboyaca.gov.co](mailto:corpoboyaca@corpoboyaca.gov.co)

[www.corpoboyaca.gov.co](http://www.corpoboyaca.gov.co)





República de Colombia  
Corporación Autónoma Regional de Boyacá  
Parques Nacionales Naturales de Colombia



Resolución PNNC No. **Nº-0535 24 DIC 2018** Página 19

Resolución CORPOBOYACÁ No. **Nº-4634 24 DIC 2018** Página 19

NOMBRE USUARIO	DOCUMENTO DE IDENTIFICACIÓN	NOMBRE DEL PREDIO	MUNICIPIO	VEREDA	FUENTE DE CAPTACIÓN	COORDENADAS DE CAPTACIÓN		CAUDAL ASIGNADO (L/s)					VOLUMEN TOTAL (m3/mes)
						LONG	LAT	DOM	AGR	PEC	SERV	TOTAL	
				Roncancio									
Jesus Mendoza Lopez	6751181	Las Tapias	Villa de Leyva	Sabana	NN - (Canal De La Rosita)	-73 5024	5 68922	0 016	0 001	0 001	0 000	0 1	44.93
Jesus Mendoza Lopez	6751181	El Recuerdo	Villa de Leyva	Sabana	NN - (Canal De La Rosita)	-73 5029	5 68925	0 010	0 000	0 000	0 000	0 1	28.43
Jesus Mendoza Lopez	6751181	El Penco	Villa de Leyva	Cardonal	NN - (Mamarramos)	-73 4831	5 71447	0 000	0 009	0 001	0 000	0 1	24.58
Dano Saavedra Bautista	6751201	La Planada	Villa de Leyva	Cardonal	NN - (Mamarramos)	-73 4911	5 71222	0 020	0 011	0 003	0 000	0 1	89.61
Pedro Jose Reyes Pineda	6751213	El Naranjo	Villa de Leyva	Sabana	Quebrada El Roble - (NN)	-73 4976	5 67264	0 011	0 003	0 002	0 000	0 1	41.52
Excelino Rodriguez Robles	6751883	La Vega	Arcabuco	Monte Suarez	NN - (La Colorada)	-73 4599	5 72478	0 000	0 000	0 000	0 000	0	0
Victor Leonidas Gonzalez Cardenas	6752450	La Manita	Villa de Leyva	Sabana	NN - (Canal De La Rosita)	-73 5193	5 68536	0 007	0 000	0 000	0 000	0 1	19.2
Eduardo Reyes Suarez	6752466	La Pradera Numero1	Chiquiza	Corregidor	NN - (NN)	-73 4224	5 62339	0 006	0 474	0 000	0 000	0 48	1246.51
Heliodoro Rubio Suarez	6752674	San Roque	Chiquiza	Cerro	NN - (NN)	-73 4016	5 70126	0 007	0 000	0 002	0 000	0 1	23.88
Florentino Molina	6752737	El Gumbo	Chiquiza	Turmal	NN - (Quebrada Gacal)	-73 3898	5 65769	0 004	0 067	0 000	0 000	0 1	183.01
Josue Anibal Guerrero Villamil	6753394	El Cucharal	Villa de Leyva	El Roble	NN - (La Colorada)	-73 5162	5 647	0 007	0 000	0 000	0 000	0 1	19.2
Rafael Herran Garcia	6753782	La Carolina	Villa de Leyva	El Roble	NN - (Canal Españoles)	-73 5123	5 65928	0 007	0 000	0 000	0 000	0 1	19.2
Cristobal Suarez	6753869	El Recreo	Chiquiza	Cerro	Quebrada Carnizal - (NN)	-73 4189	5 65778	0 005	0 005	0 001	0 000	0 1	30.77
Luiz Antonio Avila Avila	6754041	El Junco	Villa de Leyva	Sabana	Canal De La Rosita - (NN)	-73 5178	5 69031	0 000	0 017	0 002	0 000	0 1	49.47
Carlos Emilio Morales Aguilera	6754302	El Recuerdo	Arcabuco	Quemados	Quebrada Quemados (El Chuzque) - (NN)	-73 4671	5 75164	0 011	0 001	0 002	0 000	0 1	37.37
Felix Antonio Lopez Robello	6754448	Villa Rosita	Chiquiza	Rio Abajo	Rio Cane - (NN)	-73 4501	5 66231	0 000	0 170	0 001	0 000	0 17	442.98
Ciro Antonio Suarez Hernandez	6754602	La Pradera	Chiquiza	Cerro	NN - (Cane)	-73 4027	5 67775	0 011	0 008	0 000	0 000	0 1	48.15
Jose Jaime Pinilla Gonzalez	6755353	Recuerdo	Arcabuco	Monte Suarez	Rio La Cebada - (NN)	-73 4998	5 73603	0 000	0 021	0 005	0 000	0 1	66.13
Jorge Eugenio Amado Lopez	6755361	El Rosal	Chiquiza	Vergara	NN - (NN)	-73 3932	5 664	0 011	0 340	0 000	0 000	0 35	910.08
Jose Gabriel Suarez Borrás	6755515	El Descanzo	Villa de Leyva	Capilla	NN - (La Colorada)	-73 4604	5 72011	0 007	0 000	0 000	0 000	0 1	19.2
Luis Alfredo Lopez Roberto	6755556	La Florida	Villa de Leyva	Capilla	NN - (El Morro)	-73 4789	5 70339	0 003	0 000	0 001	0 000	0 1	9.84
Genaro Suarez Pineda	6755831	El Cardonal	Chiquiza	Cerro	Quebrada Chorrera - (NN)	-73 4288	5 67517	0 006	0 000	0 000	0 000	0 1	17.52
Diego Apolinar Suarez Quintero	6755913	La Esmeralda	Chiquiza	Carnizal	Quebrada Carnizal - (NN)	-73 4101	5 64811	0 011	0 085	0 001	0 000	0 1	250.71
Marco Aurelio Cardenas Suarez	6756188	El Recuerdo	Chiquiza	Cerro	NN - (NN)	-73 3994	5 68608	0 000	0 009	0 000	0 000	0 1	24.2
Ignacio Ruano Suarez	6756245	El Totumo	Chiquiza	Corregidor	Quebrada Mama Rita - (NN)	-73 4279	5 64292	0 000	0 000	0 001	0 000	0 1	2.34
Ignacio Ruano Suarez	6756245	La Cortadera	Chiquiza	Corregidor	Quebrada Mama Rita - (NN)	-73 4301	5 64511	0 000	0 000	0 001	0 000	0 1	3.51
Prudencio Molina Pineda	6756256	El Alizo	Chiquiza	Turmal	NN - (NN)	-73 3905	5 65828	0 000	0 067	0 000	0 000	0 1	174.58
Olivo Amado	6756257	Vista Hermosa	Chiquiza	Cerro	NN - (NN)	-73 3884	5 68603	0 000	0 021	0 000	0 000	0 1	54.43
Roberto Quintero Amado	6756346	El Rosal	Chiquiza	Carnizal	NN - (NN)	-73 3989	5 64175	0 009	0 000	0 002	0 000	0 1	28.95
Jose Isidro Cardenas Cavanzo	6756794	El Cedrito	Chiquiza	Rio Abajo	Rio Cane - (NN)	-73 4587	5 66269	0 000	0 276	0 001	0 000	0 28	719.37
Bernardino Rubio Pacheco	6756949	Bella Vista	Chiquiza	Cerro	Quebrada Corral Sin Laguna - (Del Corral)	-73 4108	5 69822	0 004	0 105	0 005	0 000	0 11	293.46
Luis Alfonso Garcia	6757034	El Cerezo	Villa de Leyva	Cardonal	NN - (Mamarramos)	-73 4956	5 71731	0 000	0 005	0 001	0 000	0 1	16.37
Luis Alfonso Garcia	6757034	ND	Villa de Leyva	Cardonal	NN - (Mamarramos)	-73 4927	5 72072	0 000	0 008	0 002	0 000	0 1	24.77
Mardoqueo Quintero Amado	6757050	El Rosal	Chiquiza	Carnizal	NN - (NN)	-73 4478	5 64056	0 006	0 000	0 000	0 000	0 1	16.35

Parques Nacionales Naturales de Colombia, Calle 74 # 11 - 81 - PBX 3532400 Bogotá - Colombia  
E-mail: [atencion.usuario@parquesnacionales.gov.co](mailto:atencion.usuario@parquesnacionales.gov.co)  
[www.parquesnacionales.gov.co](http://www.parquesnacionales.gov.co)

CORPOBOYACÁ, Antigua vía a Paipa No. 63-70 PBX 7457188 - 7457192 - 7457186 - Fax 7407518 Tunja - Boyacá  
Línea Natural - atención al usuario No. 018000-918027  
E-mail: [corpoboyaca@corpoboyaca.gov.co](mailto:corpoboyaca@corpoboyaca.gov.co)  
[www.corpoboyaca.gov.co](http://www.corpoboyaca.gov.co)



8



República de Colombia  
Corporación Autónoma Regional de Boyacá  
Parques Nacionales Naturales de Colombia



Resolución PNNC No. **1-0539**

**24 DIC 2018**

Página 20

Resolución CORPOBOYACÁ No. **1-634**

**24 DIC 2018**

Página 20

NOMBRE USUARIO	DOCUMENTO DE IDENTIFICACIÓN	NOMBRE DEL PREDIO	MUNICIPIO	VEREDA	FUENTE DE CAPTACIÓN	COORDENADAS DE CAPTACIÓN		CAUDAL ASIGNADO (L/s)					VOLUMEN TOTAL (m3/mes)
						LONG	LAT	DOM	AGR	PEC	SERV	TOTAL	
Jose Antonio Molina Torres	6757243	El Olvido	Chiquiza	Turmal	NN - (NN)	-73.3933	5.65892	0.000	0.000	0.000	0.000	0	0
Alicio Cardenas	6757438	El Rocio	Chiquiza	Rio Abajo	NN - (El Chorreron)	-73.4968	5.68203	0.000	0.119	0.001	0.000	0.12	311.41
Crisostomo Pacheco Garcia	6757440	El Pedregal	Chiquiza	Rio Abajo	NN - (NN)	-73.4451	5.67228	0.000	0.081	0.000	0.000	0.1	210.64
Jose Merardo Amado	6758610	La Vega	Chiquiza	Cerro	Rio Cane - (NN)	-73.4068	5.67236	0.007	0.004	0.000	0.000	0.1	30.77
Jose Adolfo Motivar Molivar	6759121	La Rosita	Chiquiza	Carrizal	Quebrada Carrizal - (NN)	-73.4061	5.64019	0.002	0.043	0.000	0.000	0.1	114.96
Jose Elberto Pacheco Alvarado	6759151	El Alizal	Chiquiza	Cerro	NN - (Campo Hermoso)	-73.4201	5.66725	0.011	0.000	0.000	0.000	0.1	29.41
Carlos Julio Vargas Molina	6759221	Tres Esquinas	Chiquiza	Cerro	Rio Cane - (NN)	-73.4138	5.66733	0.011	0.011	0.002	0.000	0.1	60.7
Carlos Julio Vargas Molina	6759221	El Recuerdo	Chiquiza	Cerro	NN - (NN)	-73.4122	5.67028	0.000	0.000	0.000	0.000	0.1	1.17
Carlos Antonio Pacheco Buitrago	6759223	El Aerolito	Chiquiza	Vergara	NN - (NN)	-73.3949	5.66778	0.007	0.000	0.000	0.000	0.1	19.2
Carlos Antonio Pacheco Buitrago	6759223	Jolamon #6	Chiquiza	Turmal	NN - (NN)	-73.3856	5.66417	0.004	0.000	0.002	0.000	0.1	15.45
Carlos Antonio Pacheco Buitrago	6759223	Jolamon # 5	Chiquiza	Turmal	Quebrada El Turmal - (NN)	-73.3911	5.66083	0.004	0.000	0.001	0.000	0.1	13.11
Luis Guillermo Medina	6759631	La Casita	Gachantivá	Saavedra De Morales	NN - (Jupal)	-73.5069	5.73056	0.004	0.000	0.000	0.000	0.1	9.6
Pedro Nel Suarez Cabrera	6759743	El Mortiño	Chiquiza	Cerro	NN - (NN)	-73.3992	5.69825	0.006	0.005	0.000	0.000	0.1	28.01
Jose Aurelio Ruano Motivar	6759751	Tres Esquinas	Chiquiza	Corregidor	Quebrada Mama Rita - (NN)	-73.4251	5.63936	0.000	0.340	0.001	0.000	0.34	884.79
Enrique Morales Saenz	6759772	Turca	Villa de Leyva	Salto Y La Lavandera	NN - (Cane)	-73.5436	5.67316	0.018	0.000	0.000	0.000	0.1	46.2
Alfonso Cardenas Rivera	6760723	San Antonio	Villa de Leyva	Capilla	NN - (NN)	-73.4699	5.70561	0.006	0.000	0.001	0.000	0.1	19.86
Carlos Garcia Alvarado	6761255	El Cerecito	Chiquiza	Cerro	NN - (El Bantal)	-73.4232	5.67381	0.007	0.000	0.003	0.000	0.1	26.22
Medardo Pacheco Garcia	6761287	La Union	Chiquiza	Rio Abajo	Quebrada San Pedro - (NN)	-73.4446	5.66975	0.006	0.000	0.000	0.000	0.1	14.4
Medardo Pacheco Garcia	6761287	La Cascada	Chiquiza	Rio Abajo	Quebrada San Pedro - (NN)	-73.4451	5.67261	0.000	0.000	0.000	0.000	0	0
Javier Vargas Suarez	6763638	El Placer	Chiquiza	Cerro	NN - (NN)	-73.3896	5.68767	0.011	0.030	0.002	0.000	0.1	110.86
Marco Aurelio Rios Rivera	6764440	El Consuelo	Chiquiza	Carrizal	NN - (NN)	-73.4177	5.64281	0.011	0.255	0.002	0.000	0.27	694.44
Marco Aurelio Rios Rivera	6764440	Lote Terreno	Chiquiza	Carrizal	NN - (NN)	-73.4177	5.64281	0.000	0.120	0.001	0.000	0.12	314.38
Marco Aurelio Rios Rivera	6764440	La Reserva	Chiquiza	Carrizal	NN - (NN)	-73.4177	5.64281	0.000	0.000	0.005	0.000	0.1	14.04
Marco Aurelio Rios Rivera	6764440	La Joya	Chiquiza	Carrizal	NN - (NN)	-73.4177	5.64281	0.007	0.102	0.000	0.000	0.11	284.44
Pedro Eutimio Suarez Pineda	6765051	La Quebrada	Chiquiza	Cerro	Rio Cane - (NN)	-73.4122	5.67044	0.000	0.022	0.000	0.000	0.1	55.99
Virgilio Suarez Garcia	6765201	Los Arrayanes	Chiquiza	Corregidor	NN - (NN)	-73.4391	5.63594	0.009	0.255	0.000	0.000	0.26	686.13
Luis Eduardo Suarez Cardenas	6765714	Molino	Chiquiza	Cerro	Rio Cane - (NN)	-73.4282	5.65986	0.005	0.000	0.000	0.000	0.1	13.65
Pedro Antonio Torres	6765794	El Chobo	Villa de Leyva	Sabana	NN - (Canal De La Rosita)	-73.5193	5.68536	0.003	0.000	0.001	0.000	0.1	9.09
Alino Pineda Pacheco	6766811	ND	Chiquiza	Vergara	NN - (NN)	-73.4014	5.65833	0.007	0.000	0.000	0.000	0.1	19.2
Alino Pineda Pacheco	6766811	El Manzano	Chiquiza	Vergara	NN - (El Turmal)	-73.399	5.65808	0.000	0.170	0.003	0.000	0.17	447.66
Evangelino Garcia Lopez	6767591	El Recreo	Chiquiza	Cerro	NN - (NN)	-73.3987	5.68986	0.009	0.014	0.000	0.000	0.1	61.07
Mauro Cardenas Pacheco	6767788	La Chorrera	Chiquiza	Cerro	Quebrada Chorrera - (NN)	-73.4288	5.67439	0.015	0.022	0.002	0.000	0.1	98.92
Hipolito Pineda Garcia	6768737	El Pino	Chiquiza	Cerro	NN - (Ojo De Agua)	-73.4184	5.68186	0.009	0.000	0.005	0.000	0.1	35.7
Jose Benedicto Hernandez Garcia	6771379	El Auxilio	Chiquiza	Cerro	Rio Cane - (NN)	-73.404	5.67625	0.002	0.000	0.000	0.000	0.1	5.82
Armando Quintero Amado	6772714	La Peñita	Chiquiza	Carrizal	Quebrada Carrizal - (NN)	-73.4091	5.64672	0.000	0.140	0.000	0.000	0.14	362.88
Armando Quintero Amado	6772714	Los Manantiales	Chiquiza	Carrizal	Quebrada Carrizal - (NN)	-73.4074	5.64436	0.000	0.420	0.000	0.000	0.42	1088.64

Parques Nacionales Naturales de Colombia, Calle 74 # 11 - 81 - PBX 3532400 Bogotá - Colombia  
E-mail: [atención.usuario@parquesnacionales.gov.co](mailto:atención.usuario@parquesnacionales.gov.co)  
[www.parquesnacionales.gov.co](http://www.parquesnacionales.gov.co)

CORPOBOYACÁ, Antigua vía a Palpa No. 53-70 PBX 7457188 - 7457192 - 7457186 - Fax 7407518 Tunja - Boyacá  
Línea Natural - atención al usuario No 018000-918027  
E-mail: [corpoboyaca@corpoboyaca.gov.co](mailto:corpoboyaca@corpoboyaca.gov.co)  
[www.corpoboyaca.gov.co](http://www.corpoboyaca.gov.co)



46



República de Colombia  
Corporación Autónoma Regional de Boyacá  
Parques Nacionales Naturales de Colombia



Resolución PNNC No. **№ - 0535** **24 DIC 2018**

Página 21

Resolución CORPOBOYACÁ No. **№ - 1634** **24 DIC 2018**

Página 21

NOMBRE USUARIO	DOCUMENTO DE IDENTIFICACIÓN	NOMBRE DEL PREDIO	MUNICIPIO	VEREDA	FUENTE DE CAPTACIÓN	COORDENADAS DE CAPTACIÓN		CAUDAL ASIGNADO (L/s)					VOLUMEN TOTAL (m3/mes)
						LONG	LAT	DOM	AGR	PEC	SERV	TOTAL	
Armando Quintero Amado	6772714	La Callecita	Chiquiza	Carrizal	Quebrada Carrizal - (Río Cane)	-73.4073	5.64392	0.009	0.170	0.000	0.000	0.18	464.64
Uriel Rivera Rivera	6773000	El Monamito	Chiquiza	Carrizal	Quebrada Carrizal - (NN)	-73.4142	5.65369	0.007	0.000	0.000	0.000	0.1	19.2
Alvaro Suarez Rivera	6774940	El Tobo	Chiquiza	Cerro	NN - (NN)	-73.4255	5.65986	0.000	0.033	0.003	0.000	0.1	94.58
Eli Pinilla Pardo	6775019	Los Comunes	Arcabuco	Alcaparros	NN - (Los Combitas)	-73.4851	5.77575	0.016	0.000	0.001	0.000	0.1	43.89
Higinio Garcia Lopez	6775190	El Encenillo	Chiquiza	Cerro	NN - (NN)	-73.4098	5.69393	0.000	0.021	0.002	0.000	0.1	60.28
Tito Armando Suarez Rivera	6775262	El Santuario	Chiquiza	Cerro	NN - (NN)	-73.4255	5.65986	0.006	0.014	0.001	0.000	0.1	55.07
Julio Roso Rubio Cabrera	6775795	Finca El Cucharo	Chiquiza	Cerro	NN - (NN)	-73.402	5.68306	0.002	0.011	0.000	0.000	0.1	32.02
Victor Julio Suarez Molina	6776701	El Aljibe	Chiquiza	Vergara	Quebrada El Turmal - (NN)	-73.3859	5.66808	0.007	0.340	0.000	0.000	0.35	900.48
Hernando Reyes Roberto	7120011	Iguaquelandria	Chiquiza	Patiecitos	NN - (NN)	-73.4382	5.63331	0.007	0.340	0.005	0.000	0.35	912.18
Hernando Reyes Roberto	7120011	Parcela No. 4 El Pino	Chiquiza	Patiecitos	Quebrada Yerbabuena - (Quebrada El Ensaye)	-73.4369	5.63069	0.000	0.170	0.000	0.000	0.17	440.64
Oscar Celido Reyes Cardenas	7120013	Lote 1	Chiquiza	Patiecitos	NN - (NN)	-73.4378	5.63389	0.000	0.170	0.002	0.000	0.17	445.32
Oscar Celido Reyes Cardenas	7120013	Parcela No 4	Chiquiza	Patiecitos	NN - (NN)	-73.4369	5.63356	0.000	0.170	0.002	0.000	0.17	445.32
Oscar Celido Reyes Cardenas	7120013	La Fortuna	Chiquiza	Patiecitos	NN - (NN)	-73.4381	5.63389	0.000	0.170	0.002	0.000	0.17	445.32
Oscar Celido Reyes Cardenas	7120013	El Ensueño	Chiquiza	Patiecitos	NN - (NN)	-73.4391	5.63597	0.019	0.438	0.003	0.000	0.46	1189.91
Pedro Vicente Rivera Suarez	7120025	Carrizal	Chiquiza	Carrizal	Quebrada Carrizal - (NN)	-73.4074	5.64436	0.007	0.085	0.001	0.000	0.1	240.96
Pedro Vicente Rivera Suarez	7120025	El Tobo	Chiquiza	Cerro	NN - (NN)	-73.4102	5.64447	0.000	0.005	0.000	0.000	0.1	14.78
Isaias Cardenas Suarez	7120032	El Regalito	Chiquiza	Corregidor	Quebrada Yerbabuena - (NN)	-73.4373	5.63567	0.007	0.533	0.003	0.000	0.54	1408.84
Edgar Quintero Suarez	7120047	La Manguita	Chiquiza	Carrizal	Quebrada Llano Grande - (NN)	-73.4004	5.64139	0.006	0.085	0.004	0.000	0.1	246.03
Edgar Quintero Suarez	7120047	El Jardín	Chiquiza	Carrizal	Quebrada Carrizal - (NN)	-73.4099	5.64817	0.000	0.000	0.002	0.000	0.1	4.68
Jose Zenen Amado Buitrago	7120055	San Carlos	Chiquiza	Cerro	Quebrada San Pedro - (NN)	-73.4408	5.67869	0.015	0.058	0.006	0.000	0.1	205.26
Jose Francisco Suarez Cabrera	7120079	El Rinconcito	Chiquiza	Cerro	Río Cane - (NN)	-73.3888	5.68819	0.006	0.024	0.000	0.000	0.1	75.93
Jose Francisco Suarez Cabrera	7120079	El Cardonal	Chiquiza	Cerro	NN - (NN)	-73.3884	5.68603	0.000	0.005	0.000	0.000	0.1	13.61
Alvaro Suarez	7120098	El Rincon	Villa de Leyva	Capilla	NN - (El Morro)	-73.4883	5.70261	0.007	0.000	0.000	0.000	0.1	19.2
Vicencio Suarez Garcia	7120158	El Eucalipto	Chiquiza	Corregidor	Quebrada Yerbabuena - (NN)	-73.4373	5.63567	0.000	0.170	0.002	0.000	0.17	446.49
Audelo Cuervo Cardenas	7120168	La Fortuna	Chiquiza	Corregidor	NN - (NN)	-73.4391	5.63597	0.026	0.985	0.005	0.000	1.02	2633.26
Flaminio Cardenas Reyes	7120207	ND	Chiquiza	Río Abajo	Quebrada San Pedro - (NN)	-73.4451	5.67228	0.000	0.000	0.007	0.000	0.1	17.55
Flaminio Cardenas Reyes	7120207	La Villa Y Consuelo	Chiquiza	Cerro	NN - (NN)	-73.4331	5.6606	0.000	0.000	0.000	0.000	0.1	0
Jose Humberto Cardenas Alfonso	7120234	Payande	Chiquiza	Cerro	Quebrada Mama Rita - (NN)	-73.4237	5.63847	0.000	0.004	0.000	0.000	0.1	12.61
Ramon Suarez Rubio	7120277	El Laurel	Chiquiza	Cerro	NN - (El Tanque)	-73.429	5.66967	0.013	0.007	0.002	0.000	0.1	56.87
Oscar Lopez Rivera	7120278	Piedra De La Nuza	Chiquiza	Cerro	NN - (Campo Hermoso)	-73.4203	5.66753	0.003	0.071	0.002	0.000	0.1	198.67
Héctor Jaime Cardenas Reyes	7120293	La Puerta De San Pedro	Chiquiza	Río Abajo	Quebrada San Pedro - (NN)	-73.445	5.672	0.015	0.000	0.000	0.000	0.1	37.65
Eliseo Ruano Suarez	7120325	El Alisal	Chiquiza	Río Abajo	Quebrada Mama Rita - (NN)	-73.4338	5.65145	0.008	0.170	0.001	0.000	0.18	464.88
Luis Eduardo Pacheco Amado	7120328	El Pedregal	Chiquiza	Río Abajo	NN - (NN)	-73.4451	5.67228	0.000	0.112	0.000	0.000	0.11	290.44
Jairo Ramiro Pacheco Amado	7120359	El Pedregal	Chiquiza	Río Abajo	Quebrada San Pedro - (NN)	-73.4447	5.66678	0.000	0.000	0.000	0.000	0.1	1.17
Edgar Antonio Garcia Reyes	7120360	El Pedregal	Chiquiza	Cerro	Quebrada San Pedro - (NN)	-73.4402	5.67944	0.006	0.000	0.000	0.000	0.1	14.4

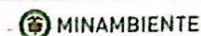
Parques Nacionales Naturales de Colombia, Calle 74 # 11 - 81 - PBX 3532400 Bogotá - Colombia  
E-mail: [atención.usuario@parquesnacionales.gov.co](mailto:atención.usuario@parquesnacionales.gov.co)  
[www.parquesnacionales.gov.co](http://www.parquesnacionales.gov.co)

CORPOBOYACÁ, Antigua vía a Paipa No. 53-70 PBX 7457188 - 7457192 - 7457186 - Fax 7407518 Tunja - Boyacá  
Línea Natural - atención al usuario No. 018000-918027  
E-mail: [corpoboyaca@corpoboyaca.gov.co](mailto:corpoboyaca@corpoboyaca.gov.co)  
[www.corpoboyaca.gov.co](http://www.corpoboyaca.gov.co)





República de Colombia  
Corporación Autónoma Regional de Boyacá  
Parques Nacionales Naturales de Colombia



Resolución PNNC No. **№ - 0535 24 DIC 2018**

Página 22

Resolución CORPOBOYACÁ No. **№ - 1634 24 DIC 2018**

Página 22

NOMBRE USUARIO	DOCUMENTO DE IDENTIFICACIÓN	NOMBRE DEL PREDIO	MUNICIPIO	VEREDA	FUENTE DE CAPTACIÓN	COORDENADAS DE CAPTACIÓN		CAUDAL ASIGNADO (L/s)					VOLUMEN TOTAL (m3/mes)
						LONG	LAT	DOM	AGR	PEC	SERV	TOTAL	
Pedro Alejandro Rubio Garcia	7120388	Bella Vista	Chiquiza	Cerro	NN - (El Tanque)	-73.429	5.66967	0.000	0.011	0.002	0.000	0.1	31.9
Marcos Ovidio Diaz Suarez	7120399	La Esperanza	Chiquiza	Cerro	NN - (Cane)	-73.42	5.67894	0.000	0.007	0.005	0.000	0.1	30.27
Marcos Ovidio Diaz Suarez	7120399	Buenavista	Chiquiza	Cerro	NN - (NN)	-73.4026	5.69306	0.006	0.007	0.000	0.000	0.1	33.81
Jorge Eliecer Saenz Pineda	7127029	Betania	Villa de Leyva	Sabana	Canal De La Rosita - (Canal De La Rosita)	-73.5139	5.69294	0.003	0.000	0.003	0.000	0.1	15.34
Jose Angel Velasquez Lopez	7127037	Lote De Terreno	Villa de Leyva	Sabana	NN - (Canal Españoles)	-73.5073	5.66567	0.013	0.000	0.000	0.000	0.1	33.6
Vicente Robles Villamil	7127042	El Olivo	Villa de Leyva	Sabana	Quebrada Los Monos - (NN)	-73.5194	5.68344	0.000	0.003	0.001	0.000	0.1	11.13
Rafael Munevar Hurtado	7127063	El Arrayan	Villa de Leyva	Sabana	NN - (Canal De La Rosita)	-73.5091	5.68278	0.000	0.001	0.000	0.000	0.1	1.56
Gabriel Reina Rico	7127068	Los Naranjos	Villa de Leyva	Sabana	Canal De La Rosita - (Canal De La Rosita)	-73.5153	5.69314	0.002	0.005	0.000	0.000	0.1	16.54
Guillermo Antonio Vargas Pinilla	7127138	El Carmen	Arcabuco	Monte Suarez	NN - (La Colorada)	-73.4917	5.721	0.000	0.000	0.002	0.000	0.1	5.85
Jose Dei Carmen Saenz Saenz	7127148	Santa Rita	Villa de Leyva	Sabana	NN - (Canal Españoles)	-73.4981	5.67525	0.006	0.001	0.000	0.000	0.1	15.85
Gustavo Roberto Guzman	7127154	Buenos Aires	Villa de Leyva	Capilla	NN - (NN)	-73.4686	5.72972	0.003	0.007	0.001	0.000	0.1	29.78
Jose Joaquin Pinilla Sotelo	7127168	San Jose	Villa de Leyva	Capilla	NN - (El Morro)	-73.4908	5.70244	0.007	0.000	0.002	0.000	0.1	23.88
Jorge Enrique Hernandez Espitia	7127186	Arrayan	Villa de Leyva	Sabana	Canal De La Rosita - (Canal De La Rosita)	-73.5165	5.693	0.002	0.019	0.000	0.000	0.1	53.37
Luis Fernando Saenz Reina	7127195	Buenos Aires	Villa de Leyva	Sabana	NN - (Canal De La Rosita)	-73.5085	5.68286	0.007	0.000	0.000	0.000	0.1	19.2
Ricardo Munevar Munevar	7127197	El Guamo	Villa de Leyva	Sabana	NN - (El Chorreron)	-73.5056	5.67872	0.016	0.000	0.000	0.000	0.1	41.1
Ricardo Munevar Munevar	7127197	ND	Villa de Leyva	Sabana	NN - (Canal Españoles)	-73.525	5.68944	0.000	0.009	0.001	0.000	0.1	26.46
Héctor Ramon Cardenas Cardenas	7127206	La Playa	Villa de Leyva	Capilla	NN - (Aljibe)	-73.4603	5.72222	0.007	0.000	0.000	0.000	0.1	19.2
Héctor Ramon Cardenas Cardenas	7127206	Esperanza San Miguel	Villa de Leyva	Capilla	NN - (Aljibe)	-73.4792	5.76556	0.006	0.000	0.005	0.000	0.1	26.1
Héctor Ramon Cardenas Cardenas	7127206	La Esmeralda	Arcabuco	Cabeceras	NN - (Aljibe)	-73.4794	5.69833	0.007	0.000	0.000	0.000	0.1	19.2
Edison Acero Roncancio	7127223	Uano De La Piedra	Villa de Leyva	Monquirá	Rio Leyva - (NN)	-73.5456	5.64528	0.000	0.400	0.000	0.000	0.4	1036.8
Edilber Saiz Gonzalez	7127245	Pradera	Villa de Leyva	Sabana	NN - (Canal De La Rosita)	-73.5137	5.67989	0.005	0.000	0.001	0.000	0.1	14.64
Alino Reyes Huerfno	7127269	El Naranjo	Villa de Leyva	Sabana	NN - (El Roble)	-73.4979	5.67222	0.009	0.000	0.000	0.000	0.1	24.05
Juan Pablo Rico Reyes	7127324	La Chapa	Villa de Leyva	Sabana	NN - (Canal De La Rosita)	-73.5156	5.68928	0.000	0.011	0.000	0.000	0.1	28.35
Javier Malagon Gusman	7127335	Santa Elena	Villa de Leyva	Capilla	NN - (Canal NN)	-73.4762	5.71258	0.006	0.005	0.001	0.000	0.1	30.35
Carlos Julio Pineda Saenz	7127345	El Chuzque	Chiquiza	La Hondura	Quebrada La Hondura (Quebrada La Chorrera) - (NN)	-73.4894	5.64472	0.006	0.363	0.002	0.000	0.37	959.46
Silverio Largo Cuadrado	7127365	San Martin	Villa de Leyva	Sabana	NN - (Canal Españoles)	-73.5002	5.677	0.013	0.000	0.000	0.000	0.1	33.76
Oscar Sierra Pardo	7127376	El Gaque	Villa de Leyva	El Roble	NN - (Canal Españoles)	-73.5105	5.64933	0.004	0.006	0.000	0.000	0.1	24.66
Erasmoo Saiz Gonzalez	7127389	Alto Del Ayulelo	Villa de Leyva	Sabana	NN - (Canal De La Rosita)	-73.5144	5.69067	0.000	0.011	0.001	0.000	0.1	30.33
Wilson Eduardo Casallas Suarez	7127466	El Morfno	Villa de Leyva	Sabana	Canal De La Rosita - (Canal De La Rosita)	-73.5099	5.69414	0.000	0.000	0.001	0.000	0.1	3.51
Aristides Lopez Lopez	7127518	Buena Vista	Villa de Leyva	Capilla	Quebrada Los Murciélagos - (NN)	-73.4933	5.68875	0.011	0.073	0.003	0.000	0.1	226.07
Eijo Reyes Huerfano	7127543	El Naranjo	Villa de Leyva	Sabana	NN - (El Roble)	-73.4974	5.67331	0.007	0.000	0.000	0.000	0.1	19.2
Jose Gabriel Cuadrado Saiz	7127557	Santa Rita	Villa de Leyva	Sabana	NN - (Canal Españoles)	-73.4978	5.67569	0.007	0.000	0.000	0.000	0.1	19.2

Parques Nacionales Naturales de Colombia, Calle 74 # 11 - 81 - PBX 3532400 Bogotá - Colombia  
E-mail: [atención.usuario@parquesnacionales.gov.co](mailto:atención.usuario@parquesnacionales.gov.co)  
[www.parquesnacionales.gov.co](http://www.parquesnacionales.gov.co)

CORPOBOYACÁ, Antigua vía a Paipa No. 53-70 PBX 7457188 - 7457192 - 7457186 - Fax 7407518 Tunja - Boyacá  
Línea Natural - atención al usuario No. 018000-918027  
E-mail: [corpoboyaca@corpoboyaca.gov.co](mailto:corpoboyaca@corpoboyaca.gov.co)  
[www.corpoboyaca.gov.co](http://www.corpoboyaca.gov.co)





República de Colombia  
Corporación Autónoma Regional de Boyacá  
Parques Nacionales Naturales de Colombia



Resolución PNNC No. **№ - 0535 24 DIC 2018** Página 23

Resolución CORPOBOYACÁ No. **№ - 1634 24 DIC 2018** Página 23

NOMBRE USUARIO	DOCUMENTO DE IDENTIFICACIÓN	NOMBRE DEL PREDIO	MUNICIPIO	VEREDA	FUENTE DE CAPTACIÓN	COORDENADAS DE CAPTACIÓN		CAUDAL ASIGNADO (L/s)					VOLUMEN TOTAL (m3/mes)
						LONG	LAT	DOM	AGR	PEC	SERV	TOTAL	
Libardo Reyes Lopez	7127571	El Carrizo	Villa de Leyva	Capilla	NN - (Los Murcielagos)	-73.4881	5.68944	0.015	0.000	0.002	0.000	0.1	43.08
Nelson Espitia Pinilla	7127586	El Secreto	Villa de Leyva	Sabana	NN - (Canal Españoles)	-73.5036	5.67872	0.000	0.007	0.000	0.000	0.1	20.21
Delio Pineda Saenz	7127634	ND	Villa de Leyva	Sabana	NN - (El Roble)	-73.5028	5.66944	0.004	0.000	0.000	0.000	0.1	9.6
Juan De Jesus Mendoza Morales	7127636	Loye A	Villa de Leyva	Sabana	NN - (El Chorreron)	-73.5004	5.6805	0.011	0.005	0.001	0.000	0.1	44.36
Julio Cesar Espitia Alvarado	7127688	Villa Sofia	Villa de Leyva	Capilla	NN - (Mamarramos)	-73.4798	5.71083	0.007	0.000	0.000	0.000	0.1	19.2
Alcibiades Reyes Garcia	7127702	Buena Vista	Villa de Leyva	Sabana	NN - (Canal Españoles)	-73.493	5.68094	0.015	0.002	0.000	0.000	0.1	44.04
Gonzalo Espitia Munevar	7127901	Santa Barbara	Villa de Leyva	Sabana	NN - (Canal Españoles)	-73.5116	5.66872	0.006	0.000	0.001	0.000	0.1	16.74
Jose Antonio Hurtado Saenz	7127916	El Alto Del Espino	Villa de Leyva	Sabana	NN - (Canal Españoles)	-73.5058	5.68436	0.000	0.000	0.002	0.000	0.1	6.24
Armando Pineda Almanza	7127944	El Cairno	Villa de Leyva	Capilla	NN - (Mamarramos)	-73.4738	5.71078	0.000	0.000	0.001	0.000	0.1	2.34
Weimar Espitia Pinilla	7128066	El Secreto	Villa de Leyva	Sabana	NN - (Canal Españoles)	-73.5036	5.67872	0.007	0.005	0.000	0.000	0.1	31.33
German Javier Montañez	7128217	El Guayabo	Villa de Leyva	Sabana	NN - (Canal Españoles)	-73.5033	5.67189	0.006	0.000	0.000	0.000	0.1	14.4
Pedro Reyes Huerfano	7128242	El Naranjo	Villa de Leyva	Sabana	NN - (El Roble)	-73.4981	5.67225	0.011	0.000	0.000	0.000	0.1	28.83
Camilo Hernando Franco Nino	7128249	Los Naranjos	Arcabuco	Monte Suarez	NN - (La Colorada)	-73.4701	5.72117	0.019	0.003	0.001	0.000	0.1	58.5
Jorge Orlando Saiz Garcia	7128298	La Loma	Villa de Leyva	Sabana	NN - (Canal Españoles)	-73.4946	5.68247	0.011	0.006	0.000	0.000	0.1	44.98
Fredy Reyes Huerfano	7128375	El Naranjo	Villa de Leyva	Sabana	NN - (Canal Españoles)	-73.4969	5.67528	0.014	0.004	0.000	0.000	0.1	47.88
Carlos Alberto Rco Saenz	7128513	Santa Rita	Villa de Leyva	Sabana	NN - (Canal Españoles)	-73.498	5.67556	0.000	0.000	0.000	0.000	0.1	0.04
Henry Geovany Saenz Reina	7128547	Buenos Aires	Villa de Leyva	Sabana	NN - (Canal De La Rosita)	-73.5085	5.68286	0.007	0.000	0.000	0.000	0.1	19.2
Otoniel Molina Molina	7160453	Bella Vista	Chiquiza	Turmal	NN - (El Turmal)	-73.3842	5.66242	0.006	0.000	0.000	0.000	0.1	14.4
Reyes Antonio Avila Luis	7160996	Alcala Real	Villa de Leyva	Sabana	NN - (Canal Españoles)	-73.5022	5.68319	0.009	0.000	0.001	0.000	0.1	26.68
Oscar Suarez Molina	7161151	La Manguita	Chiquiza	Turmal	NN - (NN)	-73.3858	5.65961	0.000	0.309	0.000	0.000	0.31	802.03
Oscar Suarez Molina	7161151	ND	Chiquiza	Turmal	NN - (NN)	-73.3897	5.65506	0.011	0.000	0.001	0.000	0.1	31.14
Evangelino Luis Pacheco	7161585	Villa Rosita Lote 1	Chiquiza	Cerro	Rio Cane - (NN)	-73.3906	5.6895	0.007	0.007	0.000	0.000	0.1	38.25
Carlos Alberto Camargo Perez	7165020	Santa Helena	Arcabuco	Monte Suarez	Quebrada La Colorada - (NN)	-73.4746	5.71956	0.006	0.000	0.000	0.000	0.1	14.4
Eduin Arnubal Saavedra Mahecha	7165783	Mata De Caña (1)	Gachantivá	Saavedra De Roncancio	NN - (Quebrada Angostura)	-73.5258	5.72647	0.007	0.000	0.000	0.000	0.1	19.2
Jose Aquilino Garcia Molina	7166699	El Bosque	Chiquiza	Vergara	NN - (La Piconá)	-73.3927	5.66419	0.013	0.255	0.000	0.000	0.27	694.56
Jesus Javier Vargas Robles	7169801	El Alto	Villa de Leyva	Cardonal	NN - (NN)	-73.4901	5.71961	0.000	0.004	0.001	0.000	0.1	13.12
Jose Aymon Molina Lopez	7173328	La Peñita	Chiquiza	Turmal	NN - (NN)	-73.3898	5.65772	0.013	0.255	0.002	0.000	0.27	700.41
Juan Carlos Rojas Avila	7174149	San Felipe	Villa de Leyva	Sabana	NN - (Canal Españoles)	-73.5058	5.66814	0.004	0.004	0.000	0.000	0.1	21.97
Roamir Isander Cardenas Luis	7175472	La Vega	Chiquiza	La Hondura	NN - (La Hondura)	-73.4794	5.65258	0.000	0.510	0.006	0.000	0.52	1338.3
Luis Anibal Suarez Molina	7175832	El Manzano	Chiquiza	Vergara	NN - (NN)	-73.3935	5.66217	0.000	0.000	0.001	0.000	0.1	3.51
Orlando Roberto Guzman	7176112	Los Lindes	Villa de Leyva	Cardonal	NN - (Mamarramos)	-73.4763	5.71472	0.000	0.002	0.001	0.000	0.1	7.78
Josue Garcia Molina	7181134	La Batalla	Chiquiza	Vergara	NN - (NN)	-73.393	5.66372	0.006	0.085	0.000	0.000	0.1	235.26
Carlos Eduardo Borrás Buitrago	7181329	Hacienda Versalles	Chiquiza	Cerro	NN - (NN)	-73.4319	5.65897	0.019	0.000	0.004	0.000	0.1	59.46
Carlos Eduardo Borrás Buitrago	7181329	El Eden	Chiquiza	Patiecitos	Quebrada Yerbabuena - (Quebrada Yerbabuena)	-73.4389	5.64894	0.007	0.000	0.000	0.000	0.1	19.2
Carlos Eduardo Borrás Buitrago	7181329	Suce	Chiquiza	Rio Abajo	NN - (Quebrada Yerbabuena)	-73.4288	5.65133	0.000	2.280	0.000	0.000	2.28	5909.86
Carlos Eduardo Borrás Buitrago	7181329	Corinto	Chiquiza	Patiecitos	NN - (Quebrada Yerbabuena)	-73.4414	5.64728	0.007	0.000	0.000	0.000	0.1	19.2

Parques Nacionales Naturales de Colombia, Calle 74 # 11 - 81 - PBX 3532400 Bogotá - Colombia  
E-mail: [atencion\\_usuario@parquesnacionales.gov.co](mailto:atencion_usuario@parquesnacionales.gov.co)  
[www.parquesnacionales.gov.co](http://www.parquesnacionales.gov.co)

CORPOBOYACÁ, Antigua vía a Paipa No. 63-70 PBX 7457188 - 7457192 - 7457186 - Fax 7407518 Tunja - Boyacá  
Línea Natural - atención al usuario No. 018000-918027  
E-mail: [corpoboyaca@corpoboyaca.gov.co](mailto:corpoboyaca@corpoboyaca.gov.co)  
[www.corpoboyaca.gov.co](http://www.corpoboyaca.gov.co)





República de Colombia  
Corporación Autónoma Regional de Boyacá  
Parques Nacionales Naturales de Colombia



Resolución PNNC No. **1-0535** 24 DIC 2018 Página 24

Resolución CORPOBOYACÁ No. **1-4634** 24 DIC 2018 Página 24

NOMBRE USUARIO	DOCUMENTO DE IDENTIFICACIÓN	NOMBRE DEL PREDIO	MUNICIPIO	VEREDA	FUENTE DE CAPTACIÓN	COORDENADAS DE CAPTACIÓN		CAUDAL ASIGNADO (L/s)					VOLUMEN TOTAL (m3/mes)
						LONG	LAT	DOM	AGR	PEC	SERV	TOTAL	
Carlos Eduardo Borrás Buitrago	7181329	La Ramada	Chíquiza	Cerro	Rio Cane - (NN)	-73.4306	5.66003	0.000	0.243	0.000	0.000	0.24	629.57
Carlos Eduardo Borrás Buitrago	7181329	La Fuente Lote B Y B1	Chíquiza	Cerro	NN - (NN)	-73.4354	5.66553	0.000	0.000	0.000	0.000	0	0
Andolfo Suarez Molina	7183917	La Pradera 1	Chíquiza	Cerro	Rio Cane - (NN)	-73.404	5.67525	0.009	0.001	0.000	0.000	0.1	26.79
Vladimir Reyes Pineda	7188484	Buenavista	Chíquiza	Vergara	Quebrada El Turmal - (NN)	-73.4002	5.66036	0.009	0.255	0.000	0.000	0.25	684.96
Roberto Alfonso Toledo Torres	7300364	San Andrés	Villa de Leyva	Sabana	NN - (Canal Españoles)	-73.5036	5.68553	0.000	0.000	0.000	0.000	0.1	1.17
Pedro Martín Pineda Saenz	7307049	El Guayabo	Villa de Leyva	Sabana	NN - (Canal Españoles)	-73.5033	5.67167	0.000	0.002	0.000	0.000	0.1	3.91
Antonio María Saenz Lopez	7308566	Lote Numero 3	Villa de Leyva	Sabana	NN - (Canal Españoles)	-73.4957	5.67781	0.000	0.036	0.002	0.000	0.1	99.28
Antonio María Saenz Lopez	7308566	El Recreo	Villa de Leyva	Sabana	Canal De La Rosita - (Canal De La Rosita)	-73.5099	5.69275	0.000	0.000	0.002	0.000	0.1	5.48
Antonio María Saenz Lopez	7308566	El Recuerdo	Villa de Leyva	Sabana	NN - (Cane)	-73.5095	5.69281	0.009	0.022	0.001	0.000	0.1	82.33
Jose Del Carmen Ruiz Naiza	7309239	San Antonio	Villa de Leyva	Sabana	NN - (Canal De La Rosita)	-73.5177	5.68	0.000	0.000	0.000	0.000	0.1	1.17
Jose Ricardo Gallo Hernandez	8291011	Jasmin	Villa de Leyva	Capilla	NN - (Mamarramos)	-73.4911	5.71167	0.006	0.011	0.000	0.000	0.1	42.39
Pedro Ricardo Carvajal Bacci	8682302	El Porvenir	Villa de Leyva	Sabana	NN - (Canal Españoles)	-73.4969	5.679	0.009	0.019	0.000	0.000	0.1	74.63
Jairo Ernesto Bonilla Pacheco	8735788	El Cairo	Arcabuco	Quemados	Quebrada Quemados (El Chuzque) - (NN)	-73.4714	5.753	0.009	0.042	0.015	0.000	0.1	171.47
Daniel Pinilla Pineda	9350679	El Rubi	Villa de Leyva	Sabana	NN - (El Chorreron)	-73.5017	5.68067	0.000	0.003	0.000	0.000	0.1	7.68
Juan Eduardo Ochoa Fonseca	9514174	El Salvial	Villa de Leyva	El Roble	NN - (Canal Españoles)	-73.5002	5.66525	0.000	0.027	0.000	0.000	0.1	69.98
Gabino Alejandro Saenz Reina	9532774	La Esperanza	Villa de Leyva	Sabana	NN - (Canal De La Rosita)	-73.5085	5.68286	0.007	0.000	0.000	0.000	0.1	19.2
Florentino Espitia Castellanos	9600553	El Caimo	Villa de Leyva	Capilla	Quebrada Mamarramos - (NN)	-73.4656	5.71186	0.000	0.000	0.001	0.000	0.1	2.57
Florentino Espitia Castellanos	9600553	El Caimo	Villa de Leyva	Capilla	NN - (NN)	-73.4744	5.711	0.000	0.032	0.001	0.000	0.1	86.55
Juan Harvey Merchan Echeverry	10126601	Los Buganviles	Villa de Leyva	Capilla	Quebrada El Morro - (NN)	-73.4864	5.70639	0.007	0.000	0.000	0.000	0.1	19.2
Diego Augusto Cuellar Alarcon	11232031	Jischana	Villa de Leyva	Sabana	NN - (Canal Rosita)	-73.5222	5.69028	0.009	0.005	0.000	0.000	0.1	36.53
Jose Gabriel Suarez Franco	11297330	El Roble- Pino	Villa de Leyva	Capilla	Quebrada Cañuetal - (NN)	-73.4634	5.7185	0.000	0.000	0.002	0.000	0.1	5.85
Jose Heliodoro Cortes Cortes	11331731	San Antonio	Villa de Leyva	Llano Blanco	Rio La Cebada - (NN)	-73.5139	5.724	0.000	0.011	0.000	0.000	0.1	27.22
Aristides Romero Cortes	11340174	ND	Arcabuco	Cabeceras	NN - (NN)	-73.4716	5.76753	0.007	0.000	0.000	0.000	0.1	19.2
Armando Barrera Caceres	11385339	Lote El Porvenir	Villa de Leyva	Capilla	NN - (Los Micos)	-73.4923	5.68694	0.000	0.019	0.000	0.000	0.1	48.83
Oscar Julio Maestre Palmera	11587739	Iwoka	Villa de Leyva	Sabana	NN - (El Chorreron)	-73.4982	5.68164	0.022	0.006	0.000	0.000	0.1	74.05
Libardo Antonio Mojica Rojas	13221210	Tarazona	Villa de Leyva	Sabana	NN - (Cane)	-73.5024	5.68922	0.011	0.027	0.014	0.000	0.1	134.71
Jorge Octavio Ardila Silva	13820643	El Trunfo	Villa de Leyva	Llano Blanco	Rio La Cebada - (NN)	-73.5114	5.725	0.000	0.000	0.002	0.000	0.1	4.68
Juan Carlos Paille Mantilla	13831079	La Dicha	Villa de Leyva	Sabana	NN - (Canal Españoles)	-73.5022	5.67325	0.007	0.000	0.000	0.000	0.1	19.2
Antonio Sanclemente Garcia	14434003	Cantarina	Villa de Leyva	El Roble	NN - (Canal Españoles)	-73.511	5.65094	0.000	0.074	0.000	0.000	0.1	191.03
Jorge Alfonso Garcia Salazar	17022752	Maná Cecilia	Villa de Leyva	Sabana	NN - (Canal Españoles)	-73.5111	5.67325	0.004	0.041	0.001	0.000	0.1	117.39
Luis Alvaro Cuestas Rincon	17032686	Lote A 2	Villa de Leyva	Sabana	Quebrada Chorreron - (Canal De La Rosita)	-73.5083	5.6775	0.008	0.000	0.000	0.000	0.1	21.9
Jose Hugo Martinez Trujillo	17047034	El Arrayan	Villa de Leyva	Sabana	NN - (Canal Españoles)	-73.5049	5.67464	0.005	0.000	0.000	0.000	0.1	13.65
Jose Hugo Martinez Trujillo	17047034	Villa Stella	Villa de Leyva	Sabana	NN - (Canal Españoles)	-73.5069	5.67556	0.007	0.000	0.000	0.000	0.1	19.2
Jorge Tyrone Garcia Andrade	17061657	Colina De Piedra	Villa de Leyva	Centro	Quebrada Tintales - (NN)	-73.5075	5.64108	0.009	0.024	0.000	0.000	0.1	86.21

Parques Nacionales Naturales de Colombia, Calle 74 # 11 - 81 - PBX 3532400 Bogotá - Colombia  
E-mail: [atención\\_usuario@parquesnacionales.gov.co](mailto:atención_usuario@parquesnacionales.gov.co)  
[www.parquesnacionales.gov.co](http://www.parquesnacionales.gov.co)

CORPOBOYACÁ, Antigua vía a Paipa No. 53-70 PBX 7457188 - 7457192 - 7457186 - Fax 7407518 Tunja - Boyacá  
Línea Natural - atención al usuario No. 018000-918027  
E-mail: [corpoboyaca@corpoboyaca.gov.co](mailto:corpoboyaca@corpoboyaca.gov.co)  
[www.corpoboyaca.gov.co](http://www.corpoboyaca.gov.co)





República de Colombia  
Corporación Autónoma Regional de Boyacá  
Parques Nacionales Naturales de Colombia



Resolución PNNC No. **ME-0535 24 DIC 2018**

Página 25

Resolución CORPOBOYACÁ No. **ME-1634 24 DIC 2018**

Página 25

NOMBRE USUARIO	DOCUMENTO DE IDENTIFICACIÓN	NOMBRE DEL PREDIO	MUNICIPIO	VEREDA	FUENTE DE CAPTACIÓN	COORDENADAS DE CAPTACIÓN		CAUDAL ASIGNADO (L/s)					VOLUMEN TOTAL (m <sup>3</sup> /mes)	
						LONG	LAT	DOM	AGR	PEC	SERV	TOTAL		
Manuel Antonio Robles	17063419	El Recuerdo 2	Villa de Leyva	Capilla	NN - (La Colorada)	-73 4724	5 71817	0 000	0 000	0 002	0 000	0 000	0 1	4 68
Euclides Malagon	17078948	Lote 4	Villa de Leyva	Sabana	NN - (Canal Españoles)	-73 5056	5 687	0 007	0 000	0 000	0 000	0 000	0 1	19 76
Luis Guillermo Salamanca Gonzalez	17088158	La Querencia	Villa de Leyva	Capilla	Quebrada Mamarramos - (NN)	-73 4656	5 71186	0 006	0 000	0 000	0 000	0 000	0 1	16 35
Jose Miguel Gonzalez Sierra	17095252	Finca Las Piedras	Villa de Leyva	Centro	Quebrada La Colorada - (NN)	-73 5086	5 64611	0 011	0 000	0 000	0 000	0 000	0 1	28 8
Roger Armando Bayona Madariaga	17105010	Vientos De Iguaque	Villa de Leyva	Capilla	NN - (Mamarramos)	-73 4722	5 71069	0 000	0 014	0 000	0 000	0 000	0 1	35 25
Nestor Fernando Gutierrez Aleman	17107879	El Corazón	Villa de Leyva	Sabana	Canal De La Rosita - (Canal De La Rosita)	-73 5099	5 69414	0 000	0 000	0 001	0 000	0 000	0 1	3 51
German Fernandez Mejia	17109302	Lote Dos Resto	Villa de Leyva	El Roble	NN - (Canal Españoles)	-73 5118	5 65694	0 007	0 000	0 000	0 000	0 000	0 1	19 2
Leonel Giraldo Velasco	17112626	Los Eucaliptos	Villa de Leyva	El Roble	NN - (Canal Españoles)	-73 5282	5 66367	0 000	0 090	0 002	0 000	0 000	0 1	236 92
Mano Garcia Arango	17114062	La Tamita	Villa de Leyva	Sabana	NN - (Canal Españoles)	-73 4999	5 67811	0 011	0 004	0 002	0 000	0 000	0 1	42 27
Jorge Enrique Zapata Garcia	17119567	Santa Maria Del Carmen	Villa de Leyva	Sabana	NN - (Canal De La Rosita)	-73 5084	5 67447	0 006	0 000	0 000	0 000	0 000	0 1	14 4
Jorge Arturo Vargas Camacho	17122420	Varu	Villa de Leyva	El Roble	NN - (Canal Españoles)	-73 5106	5 65131	0 000	0 201	0 000	0 000	0 000	0 2	520 99
Jorge Guaneme Pinilla	17139034	San Jorge	Villa de Leyva	Centro	Quebrada Tintales - (NN)	-73 5075	5 64108	0 004	0 000	0 000	0 000	0 000	0 1	9 6
Alfonso Ismael Escobar Barrera	17139221	La Cascada	Villa de Leyva	Llano Blanco	NN - (Reservorio)	-73 5176	5 71558	0 000	0 003	0 000	0 000	0 000	0 1	6 48
Rodrigo Arboleda Gonzalez	17139879	Samsa	Villa de Leyva	Sabana	NN - (Canal De La Rosita)	-73 5122	5 68139	0 007	0 000	0 000	0 000	0 000	0 1	19 2
Enrique Calderon Junguito	17140288	Hizca	Villa de Leyva	Sabana	NN - (Los Monos)	-73 5222	5 67892	0 000	0 082	0 000	0 000	0 000	0 1	211 51
Pedro Nel Gonzalez Neira	17148579	La Mesopotamia	Villa de Leyva	Centro	NN - (La Picona)	-73 514	5 63647	0 002	0 000	0 000	0 000	0 000	0 1	4 8
Oscar Armando Vallejo Macias	17156275	La Fabra	Villa de Leyva	El Roble	NN - (Canal Españoles)	-73 5106	5 65111	0 007	0 120	0 000	0 000	0 000	0 13	330 24
Israel Gonzalez Sierra	17165487	La Favorita	Villa de Leyva	Centro	NN - (NN)	-73 5086	5 64331	0 007	0 000	0 000	0 000	0 000	0 1	19 2
Juan Francisco Otero Largacha	17166517	La Carmelita	Villa de Leyva	El Roble	Quebrada Honda - (NN)	-73 5048	5 66539	0 000	0 115	0 000	0 000	0 000	0 11	297 66
Jorge Nestor Velandia Bernal	17178323	Agua Viva-Cañada Verde	Villa de Leyva	Sabana	NN - (Canal Españoles)	-73 5118	5 66915	0 007	0 000	0 000	0 000	0 000	0 1	19 2
Jorge Nestor Velandia Bernal	17178323	Hacienda Agua Viva	Villa de Leyva	Sabana	NN - (Canal Españoles)	-73 5111	5 66951	0 000	0 008	0 000	0 000	0 000	0 1	21 28
Cayetano Reyes Garcia	17180489	El Laguito	Villa de Leyva	Sabana	NN - (Canal Españoles)	-73 4981	5 68106	0 011	0 001	0 000	0 000	0 000	0 1	32 9
Buenaventura Espita Espita	17182120	El Alto Del Espino	Villa de Leyva	Sabana	NN - (Canal Españoles)	-73 5058	5 68436	0 000	0 002	0 000	0 000	0 000	0 1	4 05
Luis Fernando Trujillo Palacio	17187838	Los Girasoles	Villa de Leyva	El Roble	NN - (Canal Españoles)	-73 4984	5 67867	0 013	0 003	0 003	0 000	0 000	0 1	48 98
Luis Fernando Trujillo Palacio	17187838	Tobo Uno	Villa de Leyva	Sabana	NN - (Canal Españoles)	-73 495	5 67649	0 007	0 000	0 000	0 000	0 000	0 1	19 2
German Mariano Leal Jimenez	17197887	La Gema	Villa de Leyva	El Roble	Quebrada La Colorada - (La Colorada Baja)	-73 5118	5 64569	0 007	0 000	0 000	0 000	0 000	0 1	19 2
Jairo Alberto Pineda Rojas	17317171	Villa Beatriz	Villa de Leyva	Capilla	NN - (El Morro)	-73 4811	5 70281	0 000	0 000	0 003	0 000	0 000	0 1	8 19
Pedro Avila Gonzalez	19050185	El Mortifo	Villa de Leyva	Sabana	Canal De La Rosita - (NN)	-73 5187	5 68856	0 000	0 002	0 000	0 000	0 000	0 1	5 6
Alvaro Gonzalez Bello	19054741	Lotes Primero	Villa de Leyva	El Roble	NN - (La Palma)	-73 5077	5 65086	0 011	0 059	0 000	0 000	0 000	0 1	182 57
Ramiro Alejandro Castillo Burbano	19056832	ND	Chiquiza	Pateticos	Quebrada Yerbabuena - (NN)	-73 4368	5 62733	0 000	0 340	0 005	0 000	0 000	0 34	892 98
Gabriel Salgado Castilla	19063585	La Brisas	Villa de Leyva	Cardonal	NN - (Mamarramos)	-73 4973	5 71528	0 000	0 046	0 002	0 000	0 000	0 1	123 56
Jose Antonio Suarez Cetina	19075272	El Eden	Gachantivá	Saavedra De	NN - (NN)	-73 5356	5 72597	0 007	0 000	0 000	0 000	0 000	0 1	19 2

Parques Nacionales Naturales de Colombia, Calle 74 # 11 - 81 - PBX 3532400 Bogotá - Colombia

E-mail: [atencion\\_usuario@parquesnacionales.gov.co](mailto:atencion_usuario@parquesnacionales.gov.co)

[www.parquesnacionales.gov.co](http://www.parquesnacionales.gov.co)

CORPOBOYACÁ, Antigua vía a Paipa No. 53-70 PBX 7457188 - 7457192 - 7457186 - Fax 7407518 Tunja - Boyacá

Línea Natural - atención al usuario No. 018000-918027

E-mail: [corpoboyaca@corpoboyaca.gov.co](mailto:corpoboyaca@corpoboyaca.gov.co)

[www.corpoboyaca.gov.co](http://www.corpoboyaca.gov.co)



DM



República de Colombia  
Corporación Autónoma Regional de Boyacá  
Parques Nacionales Naturales de Colombia



Resolución PNNC No. 0538 24 DIC 2018

Página 26

Resolución CORPOBOYACÁ No. 4634 24 DIC 2018

Página 26

NOMBRE USUARIO	DOCUMENTO DE IDENTIFICACIÓN	NOMBRE DEL PREDIO	MUNICIPIO	VEREDA	FUENTE DE CAPTACIÓN	COORDENADAS DE CAPTACIÓN		CAUDAL ASIGNADO (L/s)					VOLUMEN TOTAL (m3/mes)	
						LONG	LAT	DOM	AGR	PEC	SERV	TOTAL		
				Roncancio										
Aznel Bibliowicz Goldstein	19082445	El Retiro	Villa de Leyva	El Roble	NN - (Curies)	-73.5013	5.65994	0.007	0.233	0.000	0.000	0.000	0.24	623.21
Azriel Bibliowicz Goldstein	19082445	Almuñecar	Villa de Leyva	El Roble	NN - (Curies)	-73.5013	5.65994	0.007	0.022	0.000	0.000	0.000	0.1	75.97
Luis Humberto Otolara Mesa	19093749	NN	Chiquiza	Cerro	Rio Cane - (NN)	-73.4326	5.66044	0.000	0.000	0.000	0.000	0.000	0	0
Luis Humberto Otolara Mesa	19093749	El Santuario	Chiquiza	Cerro	Rio Cane - (NN)	-73.4326	5.66044	0.000	0.000	0.000	0.000	0.000	0	0
Luis Alejandro Pardo Neira	19106875	El Oasis	Villa de Leyva	Ritoque	NN - (NN)	-73.5346	5.61756	0.007	0.000	0.000	0.000	0.000	0.1	19.2
Juan Bautista Cuellar Poveda	19112340	La Rosita	Gachantivá	Saavedra De Roncancio	NN - (NN)	-73.5303	5.71678	0.009	0.000	0.000	0.000	0.000	0.1	24
Luis Alejandro Morales Saenz	19130398	La Alameda	Villa de Leyva	Centro	Quebrada Tintales - (NN)	-73.5072	5.64108	0.009	0.560	0.000	0.000	0.000	0.57	1476.7
Alvaro Edilberto Malaver Torres	19133872	El Tibet	Villa de Leyva	Sabana	NN - (El Chorreron)	-73.4985	5.68192	0.007	0.017	0.001	0.000	0.000	0.1	65.91
Alvaro Edilberto Malaver Torres	19133872	El Carajo	Villa de Leyva	Sabana	NN - (Canal La Rosita)	-73.5003	5.68414	0.000	0.005	0.001	0.000	0.000	0.1	14.2
Domingo Hernando Medina Valencia	19135732	La Julia	Villa de Leyva	Capilla	NN - (Mamarramos)	-73.4874	5.71027	0.009	0.025	0.000	0.000	0.000	0.1	89.71
Humberto Diaz Medina	19138279	Tobo 2	Villa de Leyva	Sabana	NN - (Canal Españoles)	-73.495	5.67622	0.007	0.027	0.002	0.000	0.000	0.1	94.66
Mario Savino Lloreda	19145318	Santo Domingo	Villa de Leyva	Sabana	NN - (Canal De La Rosita)	-73.5159	5.68744	0.000	0.065	0.005	0.000	0.000	0.1	182
Miguel Antonio Corso Bota	19147039	La Alejandra	Villa de Leyva	Sabana	NN - (Canal Españoles)	-73.5019	5.67394	0.008	0.095	0.004	0.000	0.000	0.11	279.39
Luis Eduardo Espita Cuca	19160994	San Lasaro	Villa de Leyva	Cardonal	NN - (NN)	-73.4909	5.71897	0.004	0.000	0.002	0.000	0.000	0.1	14.44
German Adolfo Laborer Torres	19177604	La Tierra Del Sol	Villa de Leyva	Capilla	NN - (Los Micos)	-73.478	5.68363	0.000	0.000	0.000	0.000	0.000	0	0
Alvaro Ricardo Munevar Roza	19183154	Los Alpes	Villa de Leyva	Capilla	Quebrada El Morro - (NN)	-73.4816	5.70719	0.007	0.000	0.000	0.000	0.000	0.1	19.2
Alvaro Ricardo Munevar Roza	19183154	Alborada	Villa de Leyva	Capilla	Quebrada El Morro - (NN)	-73.4817	5.70717	0.000	0.000	0.000	0.000	0.000	0.1	0
Marcolino Sotelo Castellanos	19191648	El Tuno	Villa de Leyva	Capilla	Quebrada El Morro - (NN)	-73.4864	5.70639	0.011	0.000	0.001	0.000	0.000	0.1	31.14
Jose Bolivar Sora	19209401	Lote 1	Villa de Leyva	Sabana	NN - (Canal Españoles)	-73.5066	5.6865	0.011	0.000	0.001	0.000	0.000	0.1	31.37
Jorge Elecer Rvera	19210105	Campo Alegre	Chiquiza	Corregidor	Quebrada Mama Rita - (NN)	-73.4245	5.63903	0.007	0.000	0.000	0.000	0.000	0.1	19.2
Julio Vicente Sierra	19213016	La Esperanza	Villa de Leyva	El Roble	NN - (Canal Españoles)	-73.5103	5.64867	0.000	0.082	0.000	0.000	0.000	0.1	213.71
Samuel Avila Ruiz	19221245	Alcala Real	Villa de Leyva	Sabana	NN - (Canal Españoles)	-73.5022	5.68319	0.000	0.004	0.001	0.000	0.000	0.1	13.54
Fernando Martinez Villamizar	19231377	San Jose	Villa de Leyva	Capilla	NN - (NN)	-73.4901	5.70539	0.009	0.000	0.000	0.000	0.000	0.1	24
Alfredo Castellanos Cruz	19236981	Lote 2	Villa de Leyva	Centro	NN - (Canal Españoles)	-73.5195	5.62503	0.007	0.000	0.000	0.000	0.000	0.1	19.2
Leonardo Lars Larsson Caycedo	19239761	Lote B	Villa de Leyva	Sabana	NN - (Canal De La Rosita)	-73.5117	5.67833	0.004	0.000	0.000	0.000	0.000	0.1	9.6
Leonardo Lars Larsson Caycedo	19239761	Villa Linneo	Villa de Leyva	El Roble	NN - (Canal Españoles)	-73.5117	5.65186	0.019	0.078	0.000	0.000	0.000	0.1	249.4
Aurelio Espita Sierra	19251088	Popayan	Villa de Leyva	Capilla	NN - (NN)	-73.4729	5.70922	0.009	0.000	0.004	0.000	0.000	0.1	34.53
Mauricio Alvarez Mateus	19259405	ND	Villa de Leyva	Sabana	NN - (NN)	-73.5074	5.67078	0.006	0.018	0.000	0.000	0.000	0.1	60.23
Luis Almo Parra Bernal	19260748	Lote De Terreno	Villa de Leyva	Sabana	NN - (NN)	-73.5338	5.68489	0.000	0.002	0.000	0.000	0.000	0.1	4.17
Camilo Escobar Giraldo	19261470	La Chosita	Villa de Leyva	El Roble	NN - (Canal Españoles)	-73.5014	5.66228	0.009	0.001	0.005	0.000	0.000	0.1	36.69
Camilo Avila Garavito	19263472	Cane	Villa de Leyva	Capilla	NN - (Los Murcielagos)	-73.4952	5.68817	0.007	0.000	0.000	0.000	0.000	0.1	19.2
Humberto De Jesus Mesa Arango	19271414	Mounta In View	Villa de Leyva	Sabana	NN - (Canal Españoles)	-73.5018	5.67386	0.015	0.000	0.000	0.000	0.000	0.1	38.99
Miguel Antonio Rodriguez Velasquez	19272187	El Durazno	Gachantivá	Saavedra De Morales	NN - (NN)	-73.5133	5.73386	0.007	0.000	0.000	0.000	0.000	0.1	19.2
Esteban Sotelo Malagon	1928163	Lote	Villa de Leyva	Sabana	NN - (Canal Españoles)	-73.4968	5.68203	0.004	0.000	0.000	0.000	0.000	0.1	9.6
Jorge Enrique Quintero Muñoz	19295777	ND	Villa de Leyva	Sabana	NN - (Los Monos)	-73.5193	5.67597	0.007	0.000	0.000	0.000	0.000	0.1	19.2

Parques Nacionales Naturales de Colombia, Calle 74 # 11 - 81 - PBX 3532400 Bogotá - Colombia  
E-mail: [atencion\\_usuario@parquesnacionales.gov.co](mailto:atencion_usuario@parquesnacionales.gov.co)  
[www.parquesnacionales.gov.co](http://www.parquesnacionales.gov.co)

CORPOBOYACÁ, Antigua vía a Palpa No. 53-70 PBX 7457188 - 7457192 - 7457188 - Fax 7407518 Tunja - Boyacá  
Línea Natural - atención al usuario No. 018000-918027  
E-mail: [corpoboyaca@corpoboyaca.gov.co](mailto:corpoboyaca@corpoboyaca.gov.co)  
[www.corpoboyaca.gov.co](http://www.corpoboyaca.gov.co)





República de Colombia  
Corporación Autónoma Regional de Boyacá  
Parques Nacionales Naturales de Colombia



Resolución PNNC No. **10-0535**

24 DIC 2018

Página 27

Resolución CORPOBOYACÁ No. **10-4634**

24 DIC 2018

Página 27

NOMBRE USUARIO	DOCUMENTO DE IDENTIFICACIÓN	NOMBRE DEL PREDIO	MUNICIPIO	VEREDA	FUENTE DE CAPTACIÓN	COORDENADAS DE CAPTACIÓN		CAUDAL ASIGNADO (L/s)					VOLUMEN TOTAL (m3/mes)
						LONG	LAT	DOM	AGR	PEC	SERV	TOTAL	
Danilo Rodríguez Acevedo	19296041	Finca La Primavera #3	Gachantivá	Gachantivá Viejo	NN - (Cane)	-73.5597	5 67799	0.000	0.095	0.008	9.005	9.11	23606
Miguel Antonio Buitrago Neira	19302901	San Miguel De Los Naranjos	Villa de Leyva	Cardonal	Quebrada La Colorada - (NN)	-73.4989	5 70333	0.000	0.009	0.000	0.000	0.1	24.11
German Dano Posada Medrano	19315314	Lote De Terreno	Villa de Leyva	Sabana	NN - (Canal Españoles)	-73.4997	5 68039	0.006	0.000	0.000	0.000	0.1	16.57
Angel Serafin Suarez Cetina	19315899	El Refugio	Gachantivá	Saavedra De Roncancio	NN - (NN)	-73.53	5 71778	0.007	0.000	0.000	0.000	0.1	19.2
Edgar Hernando Lopez Robles	19319576	El Recuerdo	Villa de Leyva	Cardonal	NN - (Mamarramos)	-73.4852	5 72022	0.000	0.007	0.001	0.000	0.1	22.31
Alvaro Sotelo Castellanos	19327899	El Diamante	Villa de Leyva	Capilla	NN - (NN)	-73.4889	5 70542	0.007	0.002	0.001	0.000	0.1	26.98
Edgar Alfredo Beltran Linares	19380955	Luna Azul	Villa de Leyva	Sabana	NN - (El Chorreron)	-73.4996	5 68072	0.015	0.000	0.000	0.000	0.1	40.46
Enrique Castellanos Cruz	19383178	San Cayetano	Villa de Leyva	Sabana	NN - (Canal Españoles)	-73.5025	5 68867	0.000	0.027	0.002	0.000	0.1	75.13
Jaime Munevar Suarez	19384850	El Duraznal	Villa de Leyva	Sabana	NN - (Canal Españoles)	-73.5052	5 67389	0.002	0.006	0.000	0.000	0.1	21.6
Jaime Munevar Suarez	19384850	El Consuelo	Villa de Leyva	Sabana	NN - (Canal Españoles)	-73.5052	5 67389	0.000	0.001	0.000	0.000	0.1	2.41
Victor Manuel Castellanos Ruiz	19399264	Lote 6	Villa de Leyva	Centro	Canal Españoles - (NN)	-73.5195	5 62503	0.007	0.000	0.000	0.000	0.1	19.2
Jose Miquel Pinzon Poveda	19440452	La Manitas	Villa de Leyva	Capilla	NN - (El Morro)	-73.488	5 70289	0.000	0.000	0.001	0.000	0.1	2.34
Henn Juvenal Espitia Pinilla	19443700	La Flonda	Villa de Leyva	Cardonal	NN - (NN)	-73.4896	5 71978	0.011	0.014	0.000	0.000	0.1	63.3
Gustavo Garcia Lopez	19454401	El Roble Lote 4	Chiquiza	Cerro	Quebrada Corral Sin Laguna - (Del Corral)	-73.4108	5 69822	0.005	0.010	0.001	0.000	0.1	41.68
Alvaro Valencia Botero	19458904	Lote 2	Villa de Leyva	Sabana	Quebrada Tintales - (NN)	-73.5074	5 64105	0.000	0.000	0.001	0.000	0.1	3.02
Clara Elvira Giraldo de Escobar	20002104	La Chosita	Villa de Leyva	El Roble	NN - (Canal Españoles)	-73.5024	5 66236	0.007	0.000	0.000	0.000	0.1	19.2
Cecilia Lozano Rozo	20111569	Santana	Villa de Leyva	El Roble	NN - (Canal Españoles)	-73.5111	5 65869	0.019	0.006	0.000	0.000	0.1	62.98
Carmen Rosa Robles de Torres	20113609	El Recuerdo	Villa de Leyva	Capilla	NN - (La Colorada)	-73.4724	5 71817	0.000	0.000	0.002	0.000	0.1	4.68
Carmen Rosa Robles de Franco	20113609	El Portillo	Villa de Leyva	Capilla	NN - (La Colorada)	-73.4741	5 71758	0.000	0.000	0.001	0.000	0.1	2.34
Julia Isabel Rodríguez León	20130487	Vila Julieta	Villa de Leyva	El Roble	NN - (Los Gaques)	-73.506	5 64801	0.011	0.420	0.000	0.000	0.43	1117.44
Beatriz Uribe De Velasquez	20139207	Calatrava	Gachantivá	Saavedra De Morales	NN - (Los Micos)	-73.5034	5 73683	0.000	0.020	0.001	0.000	0.1	54.4
Beatriz Pelaez de Garcia	20202210	Acandy	Villa de Leyva	Sabana	NN - (Canal Españoles)	-73.5021	5 67083	0.008	0.001	0.000	0.000	0.1	23.35
Beatriz Pelaez de Garcia	20202210	Paucarbamba	Villa de Leyva	Sabana	NN - (Canal Españoles)	-73.5024	5 67078	0.000	0.000	0.002	0.000	0.1	6.41
Mania Emma Villamil De Espitia	20202261	El Tunal	Villa de Leyva	Sabana	NN - (Canal De La Rosita)	-73.5193	5 68536	0.003	0.000	0.001	0.000	0.1	9.09
Hilva Alejandrina Rodriguez de Páez	20220817	San Vicente	Villa de Leyva	Llano De Arbol	Rio Leyva - (NN)	-73.5651	5 64567	0.000	8.998	0.038	0.000	9.04	23422.27
Mynam Amelia Cortez Garcia	20256240	Las Amelitas	Villa de Leyva	Sabana	NN - (Canal Españoles)	-73.5003	5 67947	0.006	0.001	0.000	0.000	0.1	17.82
Mania Cilia Cardona de Castellanos	20309467	Finca Ra-Na	Villa de Leyva	Sabana	NN - (NN)	-73.5005	5 667	0.009	0.000	0.000	0.000	0.1	24.71
Rosa Lucia Villamizar de Madero	20328413	Casa Doña Elvira	Villa de Leyva	Zona Urbana	NN - (Canal Mesopotamia)	-73.5216	5 63567	0.004	0.000	0.000	0.000	0.1	9.6
Mania Esperanza Garcia de Zarrate	20340003	Caballena Los Hermanos	Villa de Leyva	Sabana	NN - (NN)	-73.5142	5 67036	0.000	0.010	0.005	0.000	0.1	40.01
Ana Rosa Nieto Penilla	20343027	Los Arrayanes	Villa de Leyva	El Roble	NN - (Canal Españoles)	-73.5013	5 66664	0.000	0.005	0.000	0.000	0.1	12.75
Nidia Stella Cuerdo Saavedra	20724291	El Cerro	Villa de Leyva	Cardonal	Quebrada Mamarramos - (NN)	-73.4883	5 71115	0.000	0.008	0.000	0.000	0.1	22.63
Martha Constanza Torres Sierra	21020244	Lote Maratea	Villa de Leyva	El Roble	NN - (Canal Españoles)	-73.5051	5 64691	0.007	0.000	0.000	0.000	0.1	19.2

Parques Nacionales Naturales de Colombia, Calle 74 # 11 - 81 - PBX 3532400 Bogotá - Colombia

E-mail: [atencion.usuario@parquesnacionales.gov.co](mailto:atencion.usuario@parquesnacionales.gov.co)

[www.parquesnacionales.gov.co](http://www.parquesnacionales.gov.co)

CORPOBOYACÁ, Antigua vía a Paipa No. 53-70 PBX 7457188 - 7457192 - 7457186 - Fax 7407518 Tunja - Boyacá

Línea Natural - atención al usuario No. 018000-918027

E-mail: [corpoboyaca@corpoboyaca.gov.co](mailto:corpoboyaca@corpoboyaca.gov.co)

[www.corpoboyaca.gov.co](http://www.corpoboyaca.gov.co)



24



República de Colombia  
Corporación Autónoma Regional de Boyacá  
Parques Nacionales Naturales de Colombia



Resolución PNNC No. **12-0535** 24 DIC 2018

Página 28

Resolución CORPOBOYACÁ No. **12-1634** 24 DIC 2018

Página 28

NOMBRE USUARIO	DOCUMENTO DE IDENTIFICACIÓN	NOMBRE DEL PREDIO	MUNICIPIO	VEREDA	FUENTE DE CAPTACIÓN	COORDENADAS DE CAPTACIÓN		CAUDAL ASIGNADO (l/s)					VOLUMEN TOTAL (m3/mes)
						LONG	LAT	DOM	AGR	PEC	SERV	TOTAL	
Silvia Lucia Botero Verswyvel	21066750	El Milagro	Villa de Leyva	El Roble	Canal de los españoles - (NN)	-73.5109	5.65595	0.000	1.350	0.000	0.000	1.35	3499.35
Olga Helena Padilla de Boyer	21069652	Omanonda	Villa de Leyva	El Roble	NN - (Canal Españoles)	-73.5104	5.65806	0.015	0.135	0.000	0.000	0.15	388.32
Martha Constanza Torres Sierra	21070244	Maratea	Villa de Leyva	El Roble	NN - (Leyva)	-73.5103	5.64878	0.000	0.048	0.000	0.000	0.1	124.42
Ines Elvira Medina de Benitez	21070510	La Conquista	Villa de Leyva	Cardonal	NN - (Mamarramos)	-73.4973	5.71528	0.000	0.054	0.002	0.000	0.1	144.65
Gloria Suarez Castro	21199376	Villa Concha	Villa de Leyva	El Roble	NN - (Canal Españoles)	-73.5024	5.66611	0.007	0.000	0.000	0.000	0.1	19.2
Alicia Escobar De Castañeda	21213907	El Refugio	Villa de Leyva	El Roble	Quebrada La Colorada - (NN)	-73.5128	5.64519	0.000	0.058	0.000	0.000	0.1	149.18
Maria Elvia Quentero de Lopez	23251983	Platanal	Chiquiza	Turmal	NN - (NN)	-73.3883	5.665	0.004	0.000	0.001	0.000	0.1	11.94
Ines Vargas Ramirez	23257295	El Eden	Villa de Leyva	Capilla	NN - ( Los Micos)	-73.4806	5.68755	0.009	0.000	0.000	0.000	0.1	24.67
Hortensia Puentes Cardenas	23257498	Lote De Terreno	Gachantivá	Saavedra De Morales	NN - (La Cebada)	-73.5144	5.72939	0.006	0.000	0.001	0.000	0.1	17.91
Ofelia Molina de Amado	23261568	La Fuente	Chiquiza	Turmal	NN - (El Turmal)	-73.3883	5.65683	0.000	0.170	0.003	0.000	0.17	447.66
Maria Del Carmen Roberto Peña	23262708	San Pablo	Villa de Leyva	Sabana	Canal De La Rosita - (Canal De La Rosita)	-73.5159	5.69506	0.007	0.027	0.001	0.000	0.1	91.82
Maria Elisa Espitia de Buitrago	23263269	La Vega	Villa de Leyva	Cardonal	NN - (Mamarramos)	-73.4836	5.71836	0.019	0.011	0.001	0.000	0.1	78.98
Vitevina Pinilla De Vargas	23265601	Lote #4	Arcabuco	Monte Suarez	NN - (La Colorada)	-73.4848	5.72411	0.000	0.000	0.000	0.000	0.1	1.17
Gertrudis Avila de Sais	23265865	El Pino	Villa de Leyva	Sabana	Canal De La Rosita - (NN)	-73.5194	5.69192	0.002	0.022	0.002	0.000	0.1	65.47
Maria Eloisa Malagon de Espitia	23265875	La Manita	Villa de Leyva	Cardonal	NN - (La Colorada)	-73.4773	5.71886	0.000	0.002	0.001	0.000	0.1	6.36
Maria Elena Guzman de Buitrago	23265961	Sata Elena	Villa de Leyva	Cardonal	NN - (Mamarramos)	-73.4876	5.71311	0.000	0.028	0.003	0.000	0.1	79.86
Mary Torres de Avila	23266100	El Arrayan	Villa de Leyva	Sabana	NN - (Canal De La Rosita)	-73.507	5.68086	0.007	0.000	0.000	0.000	0.1	19.2
Olga Lilia Saenz De Rojas	23266230	La Chorrera	Villa de Leyva	Jupal	NN - ( El Parámo)	-73.5049	5.7502	0.019	0.000	0.000	0.000	0.1	48
Olga Lilia Saenz De Rojas	23266230	El Arrayan	Gachantivá	Quemados	NN - (La Chorrera)	-73.4711	5.74995	0.019	0.000	0.000	0.000	0.1	48
Olga Lilia Saenz De Rojas	23266230	El Encanto	Gachantivá	Jupal	Quebrada La Chorrera - (NN)	-73.5126	5.74744	0.019	0.024	0.000	0.000	0.1	110.6
Soledad Molina de Suarez	23268425	El Papayo	Chiquiza	Vergara	NN - (El Turmal)	-73.393	5.66433	0.000	0.170	0.001	0.000	0.17	444.15
Gladys Paulina Castro Vela	23268613	Lote 2	Villa de Leyva	Sabana	NN - (Canal Españoles)	-73.5091	5.67442	0.000	0.002	0.000	0.000	0.1	4.97
Maria Stella Munevar Suarez	23270418	El Duraznal	Villa de Leyva	Sabana	NN - (Canal Españoles)	-73.5052	5.67389	0.000	0.003	0.000	0.000	0.1	9.32
Maria Stella Munevar Suarez	23270418	El Consuelo	Villa de Leyva	Sabana	NN - (Canal Españoles)	-73.5052	5.67389	0.000	0.003	0.000	0.000	0.1	8.3
Balsamina Pineda de Hernandez	23270708	La Veguita	Chiquiza	Cerro	NN - (La Veguita)	-73.4026	5.68178	0.005	0.005	0.000	0.000	0.1	28.43
Anunciación Robles Pardo	23271740	Lote 5	Villa de Leyva	Sabana	NN - (NN)	-73.5149	5.66961	0.000	0.005	0.000	0.000	0.1	14.78
Carmen Adela Espitia de Ramirez	23271919	El Lago	Villa de Leyva	Sabana	NN - (NN)	-73.505	5.66597	0.007	0.000	0.000	0.000	0.1	20.32
Carmen Adela Espitia de Ramirez	23271919	El Llanito	Villa de Leyva	El Roble	NN - (El Roble)	-73.505	5.66569	0.011	0.032	0.000	0.000	0.1	110.45
Maria Ana Rubio Pacheco	23272376	Villa Nueva	Chiquiza	Cerro	NN - (Campo Hermoso)	-73.3981	5.691	0.014	0.006	0.000	0.000	0.1	53.07
Maria Del Carmen Suarez	23273135	El Peñol	Chiquiza	Vergara	NN - (NN)	-73.395	5.65861	0.011	0.170	0.003	0.000	0.18	476.46
Laura Maria Suarez Suarez	23273174	Villa Laura	Villa de Leyva	Capilla	NN - (NN)	-73.488	5.70297	0.021	0.000	0.000	0.000	0.1	54.75
Maria Isabel Barragan De Molina	23274264	La Lomita	Chiquiza	Turmal	Quebrada El Turmal - (Quebrada Medio Grande)	-73.3914	5.66092	0.004	0.000	0.000	0.000	0.1	9.6
Imelda Toloza Torres	23274423	El Recuerdo	Villa de Leyva	Sabana	Canal De La Rosita - (Canal De La Rosita)	-73.5064	5.68806	0.006	0.015	0.001	0.000	0.1	54.99
Ana Emilia Cardenas de Aguilera	23314162	El Placer	Arcabuco	Quemados	NN - (NN)	-73.476	5.74458	0.006	0.000	0.003	0.000	0.1	21.42

Parques Nacionales Naturales de Colombia, Calle 74 # 11 - 81 - PBX 3532400 Bogotá - Colombia

E-mail: [atencion\\_usuario@parquesnacionales.gov.co](mailto:atencion_usuario@parquesnacionales.gov.co)  
[www.parquesnacionales.gov.co](http://www.parquesnacionales.gov.co)

CORPOBOYACÁ, Antigua vía a Paipa No. 53-70 PBX 7457188 - 7457192 - 7457186 - Fax 7407518 Tunja - Boyacá  
Línea Natural - atención al usuario No 018000-918027  
E-mail: [corpoboyaca@corpoboyaca.gov.co](mailto:corpoboyaca@corpoboyaca.gov.co)  
[www.corpoboyaca.gov.co](http://www.corpoboyaca.gov.co)





República de Colombia  
Corporación Autónoma Regional de Boyacá  
Parques Nacionales Naturales de Colombia



Resolución PNNC No. **0535** 24 DIC 2018 Página 29

Resolución CORPOBOYACÁ No. **1634** 24 DIC 2018 Página 29

NOMBRE USUARIO	DOCUMENTO DE IDENTIFICACIÓN	NOMBRE DEL PREDIO	MUNICIPIO	VEREDA	FUENTE DE CAPTACIÓN	COORDENADAS DE CAPTACIÓN		CAUDAL ASIGNADO (L/s)					VOLUMEN TOTAL (m3/mes)
						LONG	LAT	DOM	AGR	PEC	SERV	TOTAL	
Isabel Sanchez de Poveda	23314838	El Placer	Arcabuco	Quemados	NN - (NN)	-73.4731	5.75028	0.007	0.000	0.000	0.000	0.1	19.2
Isabel Sanchez De Poveda	23314838	El Pedregal	Arcabuco	Quemados	Quebrada San Pedro - (NN)	-73.4464	5.66444	0.007	0.000	0.000	0.000	0.1	19.2
Isabel Sanchez De Poveda	23314838	Cristalina	Arcabuco	Quemados	NN - (NN)	-73.4653	5.73767	0.000	0.000	0.006	0.000	0.1	15.21
Ana Josefa Alvarado de Espitia	23314855	El Roble	Villa de Leyva	Capilla	NN - (NN)	-73.4796	5.70808	0.006	0.000	0.000	0.000	0.1	14.4
Maria Del Rosario Sanabria de Poveda	23314884	Venecia	Arcabuco	Quemados	NN - (Quemados)	-73.4669	5.7521	0.007	0.000	0.002	0.000	0.1	23.88
Blanca Cecilia Bustos de Pinilla	23314933	El Pedregal	Arcabuco	Aicaparras	Quebrada Combitas - (NN)	-73.4949	5.76333	0.006	0.000	0.001	0.000	0.1	16.9
Gloria De Jesus Simijaca de Pinilla	23314938	El Eucalipto	Villa de Leyva	Capilla	NN - (Amoladero)	-73.4933	5.70306	0.000	0.000	0.001	0.000	0.1	3.51
Floralba Pinilla Bustos	23315054	El Hoyo	Arcabuco	Cabeceras	Quebrada Combitas - (NN)	-73.4953	5.76417	0.000	0.020	0.001	0.000	0.1	55.44
Fanny Simijaca Tolosa	23315115	El Triangulo	Villa de Leyva	Cardonal	NN - (Mamarramos)	-73.4881	5.71651	0.000	0.012	0.001	0.000	0.1	32.95
Fanny Simijaca Tolosa	23315115	La Providencia	Arcabuco	Monte Suarez	NN - (Mamarramos)	-73.4927	5.72072	0.000	0.005	0.000	0.000	0.1	14
Maria Librada Guzman Saenz	23315155	El Cairo	Arcabuco	Quemados	Quebrada Quemados (El Chuzque) - (NN)	-73.4681	5.75196	0.004	0.000	0.001	0.000	0.1	11.94
Carmelina Ruiz Pinilla	23315163	La Esmeralda	Arcabuco	Cabeceras	Quebrada Boquemonte - (NN)	-73.4789	5.76661	0.007	0.016	0.000	0.000	0.1	59.38
Carmen Elisa Simijaca Vargas	23315209	El Bosque	Arcabuco	Cabeceras	Quebrada Combitas - (NN)	-73.4942	5.75139	0.000	0.048	0.001	0.000	0.1	127.14
Myrian Guzman Poveda	23315212	San Miguel	Arcabuco	Quemados	Quebrada Quemados (El Chuzque) - (NN)	-73.4653	5.75114	0.000	0.000	0.002	0.000	0.1	4.68
Alba Lilia Guzman Poveda	23315258	El Pino	Arcabuco	Quemados	Quebrada Quemados (El Chuzque) - (NN)	-73.4653	5.75114	0.000	0.000	0.002	0.000	0.1	4.68
Blanca Jael Guzman	23315372	El Espejo	Arcabuco	Quemados	NN - (Quemados)	-73.4681	5.7521	0.009	0.000	0.001	0.000	0.1	26.34
Maria Mercedes Ruiz Pinilla	23315517	San Jose	Arcabuco	Peñas Blancas	NN - (Combitas)	-73.488	5.77728	0.000	0.010	0.000	0.000	0.1	26.06
Consuelo Rodriguez Pinilla	23315551	El Caimo	Villa de Leyva	Capilla	Quebrada Mamarramos - (NN)	-73.4656	5.71186	0.000	0.000	0.001	0.000	0.1	2.57
Carmen Julia Pinilla	23315581	Providencia	Arcabuco	Monte Suarez	NN - (La Colorada)	-73.4924	5.72214	0.000	0.000	0.000	0.000	0.1	1.17
Gloria Esther Robles	23315807	El Alfo	Villa de Leyva	Cardonal	NN - (La Colorada)	-73.4798	5.72	0.004	0.000	0.001	0.000	0.1	12.13
Ana Celedonia Malagon Toloza	23315836	El Manzano	Arcabuco	Cabeceras	NN - (Boquemonte)	-73.4816	5.76208	0.007	0.000	0.000	0.000	0.1	19.2
Nina Yazmin Peña Tolosa	23315845	Berlin	Arcabuco	Monte Suarez	Quebrada La Virgen - (NN)	-73.4847	5.72816	0.000	0.027	0.000	0.000	0.1	69.28
Edilsen Custodia Villamil Malagon	23316000	El Manzano	Arcabuco	Cabeceras	NN - (Quebrada Cubaraques)	-73.4653	5.73767	0.002	0.033	0.002	0.000	0.1	93.72
Georgina Pinilla Niño	23316109	Potrento 3	Arcabuco	Monte Suarez	Quebrada La Virgen - (NN)	-73.4887	5.72894	0.000	0.000	0.001	0.000	0.1	2.34
Mary Luz Pinilla Lopez	23316150	El Recuerdo	Arcabuco	Cabeceras	NN - (NN)	-73.4915	5.75731	0.000	0.000	0.001	0.000	0.1	3.51
Mary Luz Pinilla Lopez	23316150	El Guamo	Arcabuco	Cabeceras	NN - (NN)	-73.4903	5.75828	0.000	0.019	0.002	0.000	0.1	53.88
Mary Luz Pinilla Lopez	23316150	La Esperanza	Arcabuco	Cabeceras	Quebrada Malagon - (NN)	-73.4931	5.75978	0.008	0.000	0.002	0.000	0.1	26.58
Fanny Marcela Pinilla Simijaca	23316330	La Providencia	Arcabuco	Monte Suarez	NN - (Mamarramos)	-73.4927	5.72072	0.000	0.005	0.000	0.000	0.1	14
Claudia Lucila Oviedo Parra	23493789	El Naranjito	Villa de Leyva	Sabana	Canal De La Rosita - (NN)	-73.5194	5.69317	0.006	0.004	0.001	0.000	0.1	26.71
Micaelina Cardenas Suarez	23501053	San Jose	Chiquiza	Patiecitos	Quebrada Yerbabuena - (Quebrada Rilca)	-73.4368	5.63097	0.007	0.889	0.000	0.000	0.9	2322.36
Yamilé Suarez Rubio	23501520	El Aliso	Chiquiza	Cerro	Rio Cane - (NN)	-73.4122	5.67044	0.007	0.027	0.000	0.000	0.1	88.02
Maria Duliam Diaz Rubio	23501526	El Pedregal	Chiquiza	Rio Abaio	NN - (NN)	-73.4451	5.67228	0.000	0.112	0.000	0.000	0.11	290.44
Oveida Rivera Cardenas	23501572	El Grado	Chiquiza	Carrizal	- (NN)	-73.4197	5.63594	0.009	0.102	0.000	0.000	0.11	288.38
Blanca Dilma Cardenas Pineda	23501580	El Hato	Chiquiza	Tumal	NN - (NN)	-73.3954	5.65383	0.005	0.510	0.000	0.000	0.52	1335.42

Parques Nacionales Naturales de Colombia, Calle 74 # 11 - 81 - PBX 3532400 Bogotá - Colombia

E-mail: [atención.usuario@parquesnacionales.gov.co](mailto:atención.usuario@parquesnacionales.gov.co)

[www.parquesnacionales.gov.co](http://www.parquesnacionales.gov.co)

CORPOBOYACA, Antigua vía a Paipa No. 53-70 PBX 7457188 - 7457192 - 7457186 - Fax 7407518 Tunja - Boyacá

Línea Natural - atención al usuario No. 018000-918027

E-mail: [corpoboyaca@corpoboyaca.gov.co](mailto:corpoboyaca@corpoboyaca.gov.co)

[www.corpoboyaca.gov.co](http://www.corpoboyaca.gov.co)





República de Colombia  
Corporación Autónoma Regional de Boyacá  
Parques Nacionales Naturales de Colombia



Resolución PNNC No. Me-0535 24 DIC 2018 Página 30

Resolución CORPOBOYACÁ No. Me-1634 24 DIC 2018 Página 30

NOMBRE USUARIO	DOCUMENTO DE IDENTIFICACIÓN	NOMBRE DEL PREDIO	MUNICIPIO	VEREDA	FUENTE DE CAPTACIÓN	COORDENADAS DE CAPTACIÓN		CAUDAL ASIGNADO (L/s)					VOLUMEN TOTAL (m3/mes)
						LONG	LAT	DOM	AGR	PEC	SERV	TOTAL	
Luz Marbel Niño Fonseca	23551056	Alcantara	Villa de Leyva	Sabana	Quebrada Chorreron - (NN)	-73.5103	5.67611	0.004	0.018	0.000	0.000	0.1	57.39
Maria Elisa Reyes de Raba	23591165	El Sauz	Gachantivá	Saavedra De Morales	Quebrada Jupal - (NN)	-73.5075	5.74672	0.004	0.000	0.002	0.000	0.1	15.45
Ana Crisanta Raba Saavedra	23591453	El Cristal	Gachantivá	Jupal	Quebrada Furatena - (NN)	-73.5154	5.75242	0.006	0.000	0.000	0.000	0.1	14.79
Maria Deumelina Forero Raba	23591488	El Recuerdo	Gachantivá	Jupal	NN - (NN)	-73.5192	5.74833	0.006	0.033	0.002	0.000	0.1	105.89
Gloria Consuelo Roncancio Roncancio	23591556	La Esperanza	Gachantivá	Saavedra De Morales	NN - (Jupal)	-73.5069	5.73222	0.007	0.000	0.000	0.000	0.1	19.2
Uldy Mercedes Raba Saavedra	23591579	Vista Hermosa	Gachantivá	Jupal	Quebrada Furatena - (NN)	-73.5154	5.75242	0.000	0.000	0.000	0.000	0.1	0.39
Eneida Adelaida Raba Saavedra	23591756	El Indio	Gachantivá	Jupal	Quebrada Furatena - (NN)	-73.5154	5.75242	0.004	0.000	0.000	0.000	0.1	9.99
Cleotilde Suarez Cardenas	23655222	El Arrayan	Chiquiza	Cerro	NN - (NN)	-73.4026	5.69306	0.007	0.005	0.000	0.000	0.1	32.81
Josefina Poveda De Luis	23669161	El Pajarito	Villa de Leyva	Cardonal	NN - (Mamarramos)	-73.4812	5.71397	0.006	0.017	0.000	0.000	0.1	60.18
Josefina Poveda De Luis	23669169	La Cabaña	Villa de Leyva	Cardonal	NN - (Mamarramos)	-73.4827	5.71436	0.000	0.003	0.000	0.000	0.1	8.29
Carmen Rosa Fajardo de Avila	23688158	Las Cuadras	Villa de Leyva	Llano Blanco	Quebrada La Colorada - (NN)	-73.505	5.69944	0.007	0.000	0.000	0.000	0.1	19.2
Maria Mercedes Lopez	23688588	La Gloria	Chiquiza	La Hondura	NN - (NN)	-73.48	5.64722	0.007	0.000	0.000	0.000	0.1	19.2
Ana Elvia Torres de Reyes	23689066	Santa Ana	Villa de Leyva	Centro	Quebrada Los Cerezos (Quebrada La Piconá) - (NN)	-73.5104	5.63847	0.007	0.000	0.000	0.000	0.1	19.2
Teresita Espitia de Gonzalez	23689101	El Chobo	Villa de Leyva	Sabana	NN - (Canal De La Rosita)	-73.5193	5.68536	0.000	0.016	0.001	0.000	0.1	44.85
Teresita Espitia de Gonzalez	23689101	Santa Barbara	Villa de Leyva	Sabana	NN - (Canal Españoles)	-73.5118	5.66781	0.000	0.000	0.001	0.000	0.1	2.34
Florinda Cardenas Lopez	23689114	El Manzano	Villa de Leyva	Capilla	NN - (NN)	-73.4768	5.71067	0.000	0.000	0.004	0.000	0.1	9.36
Gilma Pardo Corredor	23689142	La Despenza	Villa de Leyva	El Roble	NN - (Canal Españoles)	-73.5103	5.64867	0.000	0.085	0.000	0.000	0.1	221.49
Maná Lourdes Peña De Jerez	23689159	Lote	Villa de Leyva	Monquirá	Rio Leyva - (NN)	-73.5541	5.64544	0.000	0.410	0.000	0.000	0.41	1062.72
Maná Lourdes Peña De Jerez	23689159	La Cuadrilla	Villa de Leyva	Monquirá	NN - (Leyva)	-73.5601	5.64528	0.000	0.210	0.000	0.000	0.21	544.32
Marganta Cuadrado Cuadrado	23689214	San Vicente	Villa de Leyva	Sabana	NN - (Canal Españoles)	-73.5134	5.66672	0.000	0.001	0.001	0.000	0.1	6.64
Monica Montañez Robles	23689244	El Guayabo	Villa de Leyva	Sabana	NN - (Canal Españoles)	-73.5033	5.67189	0.004	0.000	0.000	0.000	0.1	9.75
Maria Ericinda Torres Reyes	23689295	Dulce Corazon De Maria	Villa de Leyva	Centro	Quebrada Los Cerezos (Quebrada La Piconá) - (NN)	-73.5104	5.63847	0.007	0.060	0.001	0.000	0.1	177.06
Flor Angela Avila Luis	23689323	El Lago	Villa de Leyva	Sabana	NN - (Canal Españoles)	-73.5022	5.68319	0.000	0.006	0.001	0.000	0.1	17.45
Maná Elena Espitia de Lopez	23689344	San Antonio	Villa de Leyva	Capilla	NN - (NN)	-73.4819	5.69894	0.015	0.028	0.003	0.000	0.1	117.95
Ligia Pardo Corredor	23689414	La Casa Vieja	Villa de Leyva	El Roble	NN - (Leyva)	-73.5108	5.64811	0.007	0.000	0.000	0.000	0.1	19.2
Emperatriz Cubides Fino	23689447	El Oasis	Villa de Leyva	Ritoque	NN - (NN)	-73.5346	5.61756	0.013	0.017	0.000	0.000	0.1	77.66
Flor Alba Silva Arenas	23689473	El Secreto	Villa de Leyva	Capilla	NN - (NN)	-73.4752	5.70131	0.000	0.000	0.002	0.000	0.1	5.85
Maria Del Carmen Casallas Pedraza	23689482	El Sauz	Villa de Leyva	Sabana	Canal De La Rosita - (Canal De La Rosita)	-73.5099	5.69211	0.008	0.000	0.000	0.000	0.1	20.6
Edelmira Munevar Suarez	23689506	El Consuelo	Villa de Leyva	Sabana	NN - (Canal Españoles)	-73.5052	5.67406	0.000	0.015	0.000	0.000	0.1	39.4
Edelmira Munevar Suarez	23689506	El Duraznal	Villa de Leyva	Sabana	NN - (Canal Españoles)	-73.5052	5.67406	0.007	0.000	0.000	0.000	0.1	19.62
Sabina Reina Hernandez	23689527	Los Naranjos	Villa de Leyva	Sabana	Quebrada Los Monos - (NN)	-73.5216	5.68225	0.002	0.002	0.001	0.000	0.1	13.52
Rosa Elena Rivera	23689542	El Naranjito	Villa de Leyva	Capilla	NN - (NN)	-73.4784	5.70494	0.006	0.000	0.000	0.000	0.1	14.4
Rosa Elena Rivera	23689542	El Naranjito	Villa de Leyva	Capilla	NN - (NN)	-73.4784	5.70494	0.004	0.000	0.000	0.000	0.1	9.61

Parques Nacionales Naturales de Colombia, Calle 74 # 11 - 81 - PBX 3532400 Bogotá - Colombia

E-mail: [atención\\_usuario@parquesnacionales.gov.co](mailto:atención_usuario@parquesnacionales.gov.co)

[www.parquesnacionales.gov.co](http://www.parquesnacionales.gov.co)

CORPOBOYACÁ, Antigua vía a Paipa No. 53-70 PBX 7457188 - 7457192 - 7457186 - Fax 7407518 Tunja - Boyacá

Línea Natural - atención al usuario No. 018000-918027

E-mail: [corpoboyaca@corpoboyaca.gov.co](mailto:corpoboyaca@corpoboyaca.gov.co)

[www.corpoboyaca.gov.co](http://www.corpoboyaca.gov.co)





República de Colombia  
Corporación Autónoma Regional de Boyacá  
Parques Nacionales Naturales de Colombia



Resolución PNNC No. **0535** **24 DIC 2018** Página 31

Resolución CORPOBOYACÁ No. **1634** **24 DIC 2018** Página 31

NOMBRE USUARIO	DOCUMENTO DE IDENTIFICACIÓN	NOMBRE DEL PREDIO	MUNICIPIO	VEREDA	FUENTE DE CAPTACIÓN	COORDENADAS DE CAPTACIÓN		CAUDAL ASIGNADO (L/s)					VOLUMEN TOTAL (m3/mes)
						LONG	LAT	DOM	AGR	PEC	SERV	TOTAL	
		Fraccion De Santa Rosa											
Eusebia Madero	23689566	El Guamo	Villa de Leyva	Sabana	NN - (Canal De La Rosita)	-73.5086	5.67975	0.007	0.000	0.000	0.000	0.1	19.2
Gladys Espitia Munevar	23689577	Santa Barbara	Villa de Leyva	Sabana	NN - (Canal Españoles)	-73.5109	5.66797	0.000	0.000	0.001	0.000	0.1	2.34
Mariela Espitia Sierra	23689578	Buenos Aires	Villa de Leyva	Capilla	Quebrada Mamarramos - (NN)	-73.4666	5.71231	0.012	0.000	0.000	0.000	0.1	30.6
Rocio Del Carmen Gonzalez Martinez	23689616	Limon	Villa de Leyva	Capilla	Quebrada Los Murcielagos - (NN)	-73.4919	5.68861	0.007	0.000	0.000	0.000	0.1	19.2
Mania Elena Pineda Igua	23689620	Santa Isabel	Villa de Leyva	Capilla	NN - (El Amoladero)	-73.4947	5.70008	0.000	0.005	0.001	0.000	0.1	15.95
Blanca Elvira Rico de Montañez	23689628	El Rincon	Villa de Leyva	Sabana	NN - (Canal Españoles)	-73.4965	5.67439	0.004	0.000	0.002	0.000	0.1	15.56
Elsa Marina Guzman de Casallas	23689657	El Alto	Villa de Leyva	Sabana	Canal De La Rosita - (Canal De La Rosita)	-73.5135	5.68992	0.003	0.000	0.000	0.000	0.1	9.79
Rosalba Poveda Carreño	23689674	El Naranjo	Villa de Leyva	Sabana	NN - (El Roble)	-73.4993	5.67169	0.000	0.000	0.001	0.000	0.1	2.04
Ilda Saiz de Avila	23689699	Lote Numero2	Villa de Leyva	Sabana	NN - (Canal Españoles)	-73.4957	5.67781	0.000	0.029	0.001	0.000	0.1	79.38
Ilda Saiz de Avila	23689699	Los Juncos	Villa de Leyva	Sabana	Canal De La Rosita - (NN)	-73.5165	5.69036	0.006	0.018	0.004	0.000	0.1	70.23
Rosa Tulia Sotelo Malagon	23689722	El Paraiso	Villa de Leyva	El Roble	NN - (Cane)	-73.4968	5.68203	0.007	0.000	0.000	0.000	0.1	19.2
Maria Del Rosario Reyes Cardenas	23689735	El Pedregal	Chiquiza	Cerro	Quebrada San Pedro - (NN)	-73.4402	5.67944	0.007	0.000	0.000	0.000	0.1	19.2
Ecida Saenz Cuadrado	23689773	Cruz De Amor	Villa de Leyva	El Roble	NN - (Canal Españoles)	-73.5236	5.66928	0.000	0.005	0.000	0.000	0.1	13.61
Verlen Avila Luis	23689781	Alcala Real	Villa de Leyva	Sabana	NN - (Canal Españoles)	-73.5022	5.68319	0.011	0.003	0.000	0.000	0.1	36.64
Rosalba Julieta Hernandez Avila	23689786	La Casona	Villa de Leyva	Sabana	NN - (Canal Españoles)	-73.5022	5.68319	0.010	0.000	0.001	0.000	0.1	29.27
Anadelina Suarez Humba	23689788	La Vega	Villa de Leyva	Cardonal	Quebrada la Colorada - (Mamarramos)	-73.4869	5.71461	0.015	0.006	0.003	0.000	0.1	63.24
Melba Marina Torres Reyes	23689797	La Milagrosa	Villa de Leyva	Centro	Quebrada Los Cerezos (Quebrada La Piconá) - (NN)	-73.5104	5.63847	0.000	0.020	0.001	0.000	0.1	54.18
Maria Del Carmen Saenz Saenz	23689817	Casas Viejas 1	Villa de Leyva	Sabana	NN - (Cane)	-73.4975	5.66392	0.006	0.000	0.001	0.000	0.1	16.74
Maria De Las Mercedes Rodriguez	23689901	La Carmelita	Villa de Leyva	El Roble	NN - (NN)	-73.5043	5.66594	0.011	0.000	0.000	0.000	0.1	28.8
Gladis Rico Hurtado	23689951	El Carajo	Villa de Leyva	Sabana	NN - (Canal Españoles)	-73.4953	5.67569	0.004	0.003	0.002	0.000	0.1	23.74
Maryluz Rico Hurtado	23689953	El Recuerdo	Villa de Leyva	Sabana	NN - (Canal Españoles)	-73.4958	5.67525	0.012	0.022	0.001	0.000	0.1	88.57
Rosa Maria Lopez Saenz	23689977	El Placer	Villa de Leyva	Capilla	NN - (Quebrada Los Micos)	-73.4823	5.68642	0.009	0.000	0.000	0.000	0.1	24
Ernestina Lopez Saenz	23689978	El Placer	Villa de Leyva	Capilla	NN - (Quebrada Los Micos)	-73.4821	5.68647	0.006	0.000	0.000	0.000	0.1	14.4
Flor Mana Sotelo Castellanos	23690012	El Mirto	Villa de Leyva	Capilla	Quebrada El Morro - (NN)	-73.4864	5.70639	0.011	0.000	0.000	0.000	0.1	29.97
Elcidia Amador Gonzalez	23690095	La Laguna	Villa de Leyva	Sabana	Canal De La Rosita - (NN)	-73.5214	5.69078	0.007	0.005	0.000	0.000	0.1	28.95
Carmenza Espitia Espita	23690096	El Tinto	Villa de Leyva	Capilla	NN - (NN)	-73.4713	5.71278	0.013	0.000	0.002	0.000	0.1	38.28
Maria Cecilia Sierra Rodriguez	23690104	La Esperanza	Villa de Leyva	El Roble	NN - (Canal Españoles)	-73.5079	5.66017	0.009	0.000	0.000	0.000	0.1	24.62
Alicia Rodriguez Sosa	23690109	Bella Luz	Arcabuco	Quemados	NN - (Quebrada Los Malagones)	-73.4697	5.74938	0.007	0.000	0.000	0.000	0.1	19.2
Mania Herminia Saz Gonzalez	23690138	El Alto Del Ayuelo	Villa de Leyva	Sabana	NN - (Canal De La Rosita)	-73.5141	5.69003	0.012	0.012	0.001	0.000	0.1	65.33
Rosa Elvira Robles Velasquez	23690269	El Naranjo	Villa de Leyva	Sabana	NN - (Canal Españoles)	-73.5061	5.67536	0.006	0.000	0.000	0.000	0.1	15.81
Aura Maria Bautista Espitia	23690270	Las Nieves	Villa de Leyva	El Roble	NN - (Canal Españoles)	-73.5073	5.66547	0.007	0.000	0.000	0.000	0.1	19.51
Maria Elena Largo Cuadrado	23690351	San Martin	Villa de Leyva	Sabana	NN - (Canal Españoles)	-73.5005	5.67747	0.009	0.002	0.000	0.000	0.1	30.03
Blanca Nelly Igua López	23690352	Piedra Herrada	Villa de Leyva	Capilla	NN - (Los Murcielagos)	-73.4847	5.6945	0.011	0.013	0.001	0.000	0.1	66.01
Blanca Lucia Suarez Lopez	23690356	La Palma	Villa de Leyva	Cardonal	Quebrada Mamarramos - (NN)	-73.4748	5.71497	0.011	0.000	0.001	0.000	0.1	31.53

Parques Nacionales Naturales de Colombia, Calle 74 # 11 - 81 - PBX 3532400 Bogotá - Colombia

E-mail: [atencion\\_usuario@parquesnacionales.gov.co](mailto:atencion_usuario@parquesnacionales.gov.co)

[www.parquesnacionales.gov.co](http://www.parquesnacionales.gov.co)

CORPOBOYACÁ, Antigua vía a Paipa No. 53-70 PBX 7457188 - 7457192 - 7457186 - Fax 7407518 Tunja - Boyacá

Línea Natural - atención al usuario No. 018000-918027

E-mail: [corpoboyaca@corpoboyaca.gov.co](mailto:corpoboyaca@corpoboyaca.gov.co)

[www.corpoboyaca.gov.co](http://www.corpoboyaca.gov.co)



946  
6



República de Colombia  
Corporación Autónoma Regional de Boyacá  
Parques Nacionales Naturales de Colombia



Resolución PNNC No. **0535** 24 DIC 2018

Página 32

Resolución CORPOBOYACÁ No. **1634** 24 DIC 2018

Página 32

NOMBRE USUARIO	DOCUMENTO DE IDENTIFICACIÓN	NOMBRE DEL PREDIO	MUNICIPIO	VEREDA	FUENTE DE CAPTACIÓN	COORDENADAS DE CAPTACIÓN		CAUDAL ASIGNADO (L/s)					VOLUMEN TOTAL (m3/mes)
						LONG	LAT	DOM	AGR	PEC	SERV	TOTAL	
Maria Eugenia Rico Reyes	23690372	El Manantial	Villa de Leyva	Sabana	Canal De La Rosita - (NN)	-73.5239	5.69125	0.019	0.022	0.001	0.000	0.1	107.75
Martha Yasmin Saenz	23690378	El Alto Del Espino	Villa de Leyva	Sabana	NN - (Canal Españoles)	-73.5055	5.68489	0.007	0.000	0.000	0.000	0.1	19.2
Lucy Patricia Espita Pinilla	23690443	El Secreto	Villa de Leyva	Sabana	NN - (Canal Españoles)	-73.5036	5.67872	0.000	0.007	0.002	0.000	0.1	23.72
Rosa Amelia Pardo Cuadrado	23690479	Santa Barbara	Villa de Leyva	Sabana	NN - (Canal Españoles)	-73.5122	5.66736	0.000	0.000	0.001	0.000	0.1	2.34
Nubia Saiz Gonzalez	23690493	Villa Catalina	Villa de Leyva	Sabana	NN - (Los Monos)	-73.5137	5.67966	0.000	0.007	0.000	0.000	0.1	19.95
Olga Lucia Madero	23690532	ND	Villa de Leyva	Sabana	NN - (Canal De La Rosita)	-73.5093	5.67969	0.004	0.000	0.000	0.000	0.1	9.6
Luzsida Menjura Montañez	23690547	El Guayabo	Villa de Leyva	Sabana	NN - (Canal Españoles)	-73.5033	5.67199	0.004	0.000	0.000	0.000	0.1	11.01
Rosa Miriam Zaenz Espita	23690550	Santo Domingo	Villa de Leyva	Sabana	NN - (Canal Españoles)	-73.5008	5.66691	0.000	0.000	0.000	0.000	0.1	0.94
Flor Alba Reina Robles	23690604	La Ceiba	Villa de Leyva	Sabana	NN - (Canal De La Rosita)	-73.5084	5.67964	0.011	0.000	0.000	0.000	0.1	28.5
Luz Elena Madero Guzman	23690687	El Secreto	Villa de Leyva	Sabana	NN - (Canal De La Rosita)	-73.5178	5.68947	0.000	0.005	0.000	0.000	0.1	13.61
Celi Reyes Huerfano	23690787	El Naranjo	Villa de Leyva	Sabana	NN - (El Roble)	-73.4977	5.67258	0.009	0.000	0.000	0.000	0.1	24.05
Lida Lucia Espita Pinilla	23690809	El Secreto	Villa de Leyva	Sabana	NN - (Canal Españoles)	-73.5036	5.67872	0.006	0.006	0.000	0.000	0.1	31.2
Beatriz Velasquez Lopez	23690987	El Gomar	Villa de Leyva	Sabana	NN - (Canal Españoles)	-73.5074	5.66522	0.007	0.000	0.000	0.000	0.1	19.2
Claudia Rocio Reina Robello	23691000	Lote 1	Villa de Leyva	Sabana	Canal De La Rosita - (Canal De La Rosita)	-73.5132	5.69158	0.000	0.033	0.002	0.000	0.1	91.96
Carmen Elisa Cuevas Cetina	23691195	Los Pinos	Villa de Leyva	Capilla	Quebrada La Colorada - (La Colorada)	-73.5132	5.69856	0.011	0.033	0.001	0.000	0.1	115.67
Diana Carolina Espita Pinilla	23691360	El Secreto	Villa de Leyva	Sabana	NN - (Canal Españoles)	-73.5036	5.67872	0.000	0.007	0.000	0.000	0.1	20.21
Raquel Rayna Rico	23691445	El Guamo	Villa de Leyva	Sabana	Canal De La Rosita - (Canal De La Rosita)	-73.5136	5.69263	0.000	0.001	0.001	0.000	0.1	5.15
Leonor Suarez de Saavedra	23776461	La Primavera	Gachantivá	Saavedra De Morales	Quebrada Jupal - (NN)	-73.5053	5.74028	0.004	0.013	0.002	0.000	0.1	47.98
Maria Evelia Malagon de Aguilera	23776751	El Naranjo	Arcabuco	Alcaparros	Quebrada Combitas - (La Laja)	-73.4969	5.75361	0.000	0.000	0.001	0.000	0.1	3.51
Evitaina Cardenas Ruiz	23779387	El Naranjo	Arcabuco	Cabeceras	NN - (NN)	-73.4743	5.7705	0.000	0.000	0.003	0.000	0.1	8.19
Mania Jael Rueda Vargas	23780157	La Manguita	Arcabuco	Cabeceras	NN - (Boquemonte)	-73.4787	5.77561	0.009	0.000	0.002	0.000	0.1	29.46
Omaira Reyes Lopez	24018370	La Cabaña	Arcabuco	Quemados	NN - (Quebrada Cubaraques)	-73.4732	5.74866	0.000	0.010	0.000	0.000	0.1	24.71
Rosmira Munevar Hurtado	24052939	El Arroyan	Villa de Leyva	Sabana	NN - (Canal De La Rosita)	-73.5091	5.68278	0.000	0.001	0.000	0.000	0.1	1.56
Rosario Umaña de Gomez	24113451	La Cueva	Villa de Leyva	Sabana	NN - (Cane)	-73.5031	5.69278	0.000	0.010	0.000	0.000	0.1	26.4
Maria Elisa Peralta Romero	24138620	Villa Rosita	Villa de Leyva	Cardonal	NN - (Mamarramos)	-73.4892	5.71194	0.000	0.014	0.000	0.000	0.1	35.52
Heddy Mendez de Ordoñez	25263863	Santa Rita	Villa de Leyva	Capilla	NN - (Amoladero)	-73.4863	5.69797	0.007	0.000	0.000	0.000	0.1	19.2
Ines Tereza Blanco de Lloreda	27948414	El Refugio	Villa de Leyva	Sabana	Canal De La Rosita - (NN)	-73.5222	5.69181	0.004	0.004	0.000	0.000	0.1	20.9
Ana Isabel Serrano De Garnica	27955417	El Paraiso	Villa de Leyva	Centro	NN - (San Francisco)	-73.5165	5.62465	0.000	0.023	0.000	0.000	0.1	60.24
Santina Randazzo Cordoba	30722762	La Farfalla	Villa de Leyva	El Roble	NN - (Canal Españoles)	-73.5209	5.685	0.007	0.000	0.000	0.000	0.1	19.2
Lucia Nader Mora	31238499	Santa Marta	Villa de Leyva	Sabana	NN - (Canal De La Rosita)	-73.5098	5.68336	0.007	0.006	0.000	0.000	0.1	33.43
Lucia Nader Mora	31238499	Santa Marta	Villa de Leyva	Sabana	NN - (Canal De La Rosita)	-73.5095	5.68303	0.000	0.006	0.000	0.000	0.1	16.33
Lucia Nader Mora	31238499	Santa Marta	Villa de Leyva	Sabana	NN - (Canal De La Rosita)	-73.5095	5.68303	0.007	0.006	0.000	0.000	0.1	33.43
Ana Maria Echeverri Salazar	32449321	Santa Rosa	Villa de Leyva	El Roble	NN - (Canal Españoles)	-73.5114	5.64869	0.007	0.000	0.000	0.000	0.1	19.2
Luz Elena Ortiz Amaya	33366366	Los Cerezos	Arcabuco	Cabeceras	NN - (NN)	-73.4737	5.77142	0.006	0.007	0.002	0.000	0.1	35.93
Omaira Amado Diaz	33366657	El Caracol	Chiquiza	Vergara	NN - (NN)	-73.3954	5.66233	0.007	0.380	0.000	0.000	0.39	1004.16

Parques Nacionales Naturales de Colombia, Calle 74 # 11 - 81 - PBX 3532400 Bogotá - Colombia

E-mail: [atención.usuario@parquesnacionales.gov.co](mailto:atención.usuario@parquesnacionales.gov.co)

[www.parquesnacionales.gov.co](http://www.parquesnacionales.gov.co)

CORPOBOYACÁ, Antigua vía a Paipa No. 53-70 PBX 7457188 - 7457192 - 7457186 - Fax 7407518 Tunja - Boyacá

Línea Natural - atención al usuario No. 018000-918027

E-mail: [corpoboyaca@corpoboyaca.gov.co](mailto:corpoboyaca@corpoboyaca.gov.co)

[www.corpoboyaca.gov.co](http://www.corpoboyaca.gov.co)

Handwritten signature or mark.





República de Colombia  
Corporación Autónoma Regional de Boyacá  
Parques Nacionales Naturales de Colombia



Resolución PNNC No. №-0535 24 DIC 2018 Página 33

Resolución CORPOBOYACÁ No. №-4634 24 DIC 2018 Página 33

NOMBRE USUARIO	DOCUMENTO DE IDENTIFICACIÓN	NOMBRE DEL PREDIO	MUNICIPIO	VEREDA	FUENTE DE CAPTACIÓN	COORDENADAS DE CAPTACIÓN		CAUDAL ASIGNADO (L/s)					VOLUMEN TOTAL (m3/mes)
						LONG	LAT	DOM	AGR	PEC	SERV	TOTAL	
Yeny Carolina Cardenas Cardenas	33366877	Sosaita	Chiquiza	Rio Abajo	Rio Cane - (NN)	-73.4409	5.66372	0.000	0.000	0.000	0.000	0	0
Blanca Elvia Cardenas	33655012	La Esperanza	Chiquiza	Corregidor	NN - (NN)	-73.4326	5.63269	0.007	0.510	0.005	0.000	0.52	1353.99
Maria Ernestina Rivera Molina	33655029	El Laurel	Chiquiza	Cerro	NN - (NN)	-73.4258	5.65986	0.006	0.000	0.000	0.000	0.1	15.57
Sibilina Suarez de Cardeas	33655054	El Alizal	Chiquiza	Cerro	Rio Cane - (NN)	-73.4122	5.67044	0.007	0.016	0.000	0.000	0.1	59.97
Mania Elvira Garcia Rodriguez	33655095	El Tanque	Chiquiza	Cerro	NN - (El Tanque)	-73.429	5.66967	0.006	0.000	0.003	0.000	0.1	21.42
Hermesrigilda Rivera Molina	33655125	El Pantano 1	Chiquiza	Cerro	NN - (Ojo De Agua)	-73.4185	5.66706	0.005	0.014	0.000	0.000	0.1	49.9
Mercedes Teutila Diaz Suarez	33655144	La Vega (2)	Chiquiza	Cerro	Rio Cane - (NN)	-73.4053	5.67219	0.007	0.004	0.000	0.000	0.1	30.77
Maria Leonor Roberto Jerez	33655199	Silvania	Chiquiza	Cerro	NN - (NN)	-73.4209	5.65822	0.000	0.000	0.002	0.000	0.1	5.85
Cleotilde Suarez Cardenas	33655222	La Chorrera	Chiquiza	Cerro	Quebrada Chorrera - (NN)	-73.4289	5.67517	0.003	0.022	0.001	0.000	0.1	67.2
Ilba Suarez Molina	33655224	El Romerito	Chiquiza	Cerro	NN - (El Tanque)	-73.429	5.66967	0.007	0.000	0.004	0.000	0.1	28.56
Mania Nelsi Cardenas	33655242	El Naranjo	Villa de Leyva	Capilla	Quebrada El Amoladero - (NN)	-73.498	5.70136	0.011	0.000	0.000	0.000	0.1	28.8
Ladis Anair Reyes Pineda	33655275	Casa Loma/ Villa Hermosa	Chiquiza	Cerro	Quebrada El Turmal - (NN)	-73.4003	5.66028	0.009	0.021	0.002	0.000	0.1	84.28
Pricila Suarez Garcia	33655311	El Encenillo	Chiquiza	Patiecitos	NN - (NN)	-73.4391	5.63597	0.007	0.204	0.003	0.000	0.21	554.99
Candelana Cardenas Alba	33655429	La Esperanza	Chiquiza	Cerro	NN - (NN)	-73.4086	5.68394	0.010	0.086	0.004	0.000	0.1	258.24
Mayra Garcia Suarez	33655494	Payande	Chiquiza	Patiecitos	NN - (NN)	-73.4391	5.63594	0.011	1.190	0.004	0.000	1.2	3122.64
Mayra Garcia Suarez	33655494	El Ensueño	Chiquiza	Patiecitos	NN - (Rio Yerbabuena)	-73.4405	5.63594	0.013	0.340	0.000	0.000	0.35	914.88
Martha Catalina Quevedo Urrea	35314769	ND	Gachantivá	Saavedra De Roncancio	NN - (NN)	-73.5294	5.71236	0.000	0.008	0.000	0.000	0.1	19.96
Martha Catalina Quevedo Urrea	35314769	ND	Gachantivá	Saavedra De Roncancio	NN - (NN)	-73.5292	5.71192	0.000	0.008	0.000	0.000	0.1	19.96
Martha Catalina Quevedo Urrea	35314769	ND	Gachantivá	Saavedra De Roncancio	NN - (NN)	-73.5283	5.71722	0.007	0.008	0.001	0.000	0.1	41.5
Esperanza Pulido Mendez	35457136	La Herradura	Villa de Leyva	El Roble	NN - (Canal Españoles)	-73.5209	5.665	0.000	0.252	0.000	0.000	0.25	652.72
Blanca Mery Casallas de Calderon	35458192	El Corazón	Villa de Leyva	Sabana	Canal De La Rosita - (Canal De La Rosita)	-73.5108	5.68994	0.000	0.001	0.001	0.000	0.1	4.58
Claudia Marcela Tellez Hahn	35466519	El Carajillo	Villa de Leyva	Sabana	NN - (Canal Españoles)	-73.5015	5.68486	0.000	0.003	0.002	0.000	0.1	11.73
Nora Elena Vargas Lopez de Mesa	35468580	La Ponderosa	Villa de Leyva	Centro	NN - (Tintales)	-73.5127	5.64019	0.004	0.000	0.000	0.000	0.1	9.6
Gloria Mana Sotelo Malagon	35494440	Villa Mania	Villa de Leyva	Sabana	NN - (Canal Españoles)	-73.4968	5.68203	0.000	0.000	0.000	0.000	0.1	1.17
Martha Hernandez Garzon	35498771	El Mirador	Villa de Leyva	Sabana	NN - (El Chorreron)	-73.4971	5.68061	0.011	0.019	0.001	0.000	0.1	82.7
Ana Ines Garcia De Pinzon	37797571	Santa Ines	Villa de Leyva	El Roble	NN - (Canal Españoles)	-73.5111	5.65474	0.093	0.000	0.000	0.000	0.1	240
Carmen Sofia Serrano de Yepes	37838555	La Primavera	Villa de Leyva	El Roble	Canal Españoles - (Canal Españoles)	-73.5101	5.66019	0.013	0.012	0.000	0.000	0.1	63.8
Lucia Miller de Vargas	38959373	Gania	Villa de Leyva	Sabana	NN - (Canal Españoles)	-73.4989	5.67319	0.004	0.001	0.000	0.000	0.1	11.84
Astrid Marcela Sabogal Sabogal	39615198	El Refugio	Villa de Leyva	El Roble	NN - (Canal Españoles)	-73.5111	5.65869	0.000	0.668	0.002	0.000	0.67	1737.81
Mania Clara Calle Bernal	39682661	Los Alisos	Villa de Leyva	Sabana	NN - (Canal Españoles)	-73.4993	5.6795	0.013	0.000	0.000	0.000	0.1	34.85
Marta Cecilia De Nuestra Señora De Fatima De Mosquera Peñafort	39683353	ND	Villa de Leyva	Sabana	NN - (Los Monos)	-73.5163	5.67558	0.007	0.000	0.000	0.000	0.1	19.2
Maria Ines Guardiola Penilla	39685402	Lira	Villa de Leyva	Centro	Quebrada Tintales - (NN)	-73.5074	5.64105	0.000	0.059	0.000	0.000	0.1	153.96
Maria Ines Guardiola Penilla	39685402	Lote 13	Villa de Leyva	Centro	Quebrada Tintales - (NN)	-73.5074	5.64105	0.000	0.035	0.000	0.000	0.1	90.98

Parques Nacionales Naturales de Colombia, Calle 74 # 11 - 81 - PBX 3532400 Bogotá - Colombia  
E-mail: [atencion.usuario@parquesnacionales.gov.co](mailto:atencion.usuario@parquesnacionales.gov.co)  
[www.parquesnacionales.gov.co](http://www.parquesnacionales.gov.co)

CORPOBOYACÁ, Antigua vía a Paipa No. 53-70 PBX 7457188 - 7457192 - 7457186 - Fax 7407518 Tunja - Boyacá  
Línea Natural - atención al usuario No 018000-918027  
E-mail: [corpoboyaca@corpoboyaca.gov.co](mailto:corpoboyaca@corpoboyaca.gov.co)  
[www.corpoboyaca.gov.co](http://www.corpoboyaca.gov.co)





República de Colombia  
Corporación Autónoma Regional de Boyacá  
Parques Nacionales Naturales de Colombia



Resolución PNNC No. 0539 24 DIC 2018 Página 34

Resolución CORPOBOYACÁ No. 4634 24 DIC 2018 Página 34

NOMBRE USUARIO	DOCUMENTO DE IDENTIFICACIÓN	NOMBRE DEL PREDIO	MUNICIPIO	VEREDA	FUENTE DE CAPTACIÓN	COORDENADAS DE CAPTACIÓN		CAUDAL ASIGNADO (L/s)					VOLUMEN TOTAL (m3/mes)
						LONG	LAT	DOM	AGR	PEC	SERV	TOTAL	
Maria Camila Pardo Salguero	39692508	Almoster	Villa de Leyva	El Roble	Quebrada La Colorada - (Canal Españoles)	-73.5106	5.6463	0.000	0.113	0.000	0.000	0.11	293.93
Aura Del Pilar Ayarza Bermudez	39694571	Lote#9	Villa de Leyva	El Roble	NN - (La Palma)	-73.507	5.61758	0.000	0.017	0.000	0.000	0.1	44.06
Clara Isabel Vargas Leon	39758330	Agua Clara	Villa de Leyva	Capilla	NN - (Mamarramos)	-73.4739	5.71156	0.007	0.000	0.000	0.000	0.1	19.2
Maria Isabel Jimenez Rangel	39761840	San Miguel	Villa de Leyva	Cardonal	NN - (La Colorada)	-73.4889	5.72036	0.000	0.000	0.001	0.000	0.1	2.34
Claudia Virginia Saavedra Cardenas	39783721	Villa Claudia	Gachantivá	Saavedra De Morales	Quebrada Casiquilla - (Jupal)	-73.5075	5.73667	0.006	0.000	0.000	0.000	0.1	14.4
Helda Matilde Espinosa Huertas	40008081	Las Tres Marias	Villa de Leyva	Capilla	NN - (La Colorada)	-73.4604	5.72011	0.000	0.000	0.000	0.000	0	0
Vitelvina Espita de Reina	40008085	La Esperanza	Villa de Leyva	Capilla	NN - (NN)	-73.4737	5.70842	0.009	0.000	0.001	0.000	0.1	27.51
Vitelvina Espita de Reina	40008085	Santa Rosa	Villa de Leyva	Capilla	NN - (El Morro)	-73.4752	5.70556	0.007	0.000	0.002	0.000	0.1	21.78
Vitelvina Espita de Reina	40008085	ND	Villa de Leyva	Capilla	NN - (Cañuelas)	-73.4804	5.70239	0.007	0.000	0.000	0.000	0.1	19.2
Maria Ligia Molina	40008302	Tres Esquinas	Chiquiza	Cerro	Rio Cane - (NN)	-73.4159	5.66411	0.006	0.022	0.001	0.000	0.1	72.04
Olga Virginia Puentes Cardenas	40009500	La Virginia	Gachantivá	Saavedra De Morales	NN - (Jupal)	-73.5143	5.73228	0.011	0.000	0.000	0.000	0.1	28.8
Inocencia Reyes De Cardenas	40010795	La Puerta De San Pedro	Chiquiza	Rio Abajo	Rio Cane - (NN)	-73.4395	5.66325	0.004	0.000	0.000	0.000	0.1	9.6
Inocencia Reyes De Cardenas	40010795	Sevilla	Chiquiza	Rio Abajo	Rio Cane - (NN)	-73.4395	5.66325	0.000	0.247	0.000	0.000	0.25	639.08
Ana Lucinda Cardenas De Rivera	40011143	Lagunitas	Chiquiza	Carrizal	NN - (NN)	-73.4185	5.63756	0.000	0.425	0.000	0.000	0.43	1101.6
Ana Lucinda Cardenas De Rivera	40011143	El Camzo	Chiquiza	Carrizal	NN - (Nacimiento Ojo De Agua)	-73.4182	5.63747	0.007	0.850	0.000	0.000	0.86	2222.4
Ana Lucinda Cardenas De Rivera	40011143	El Urumo	Chiquiza	Rio Abajo	Quebrada San Pedro - (NN)	-73.445	5.672	0.000	0.000	0.000	0.000	0	0
Hermenegilda Amado	40011532	Terreno	Chiquiza	Cerro	Rio Cane - (NN)	-73.4122	5.67044	0.015	0.000	0.000	0.000	0.1	38.4
Hermenegilda Amado	40011532	El Recuerdo	Chiquiza	Cerro	Rio Cane - (NN)	-73.4109	5.67156	0.006	0.000	0.000	0.000	0.1	14.4
Amelia Reyes Rivera	40011932	El Curubito	Chiquiza	Carrizal	Quebrada Llano Grande - (NN)	-73.4006	5.64128	0.004	0.000	0.001	0.000	0.1	11.94
Mariana Avila Gonzalez	40012071	El Eucaliptos	Villa de Leyva	Sabana	Canal De La Rosita - (NN)	-73.5173	5.68636	0.000	0.000	0.002	0.000	0.1	4.68
Rosa Ana Pineda Hernandez	40014297	El Triunfo	Chiquiza	Cerro	NN - (NN)	-73.4019	5.68244	0.000	0.012	0.000	0.000	0.1	32.09
Maria Marganta Garcia Rodriguez	40014484	La Loma	Villa de Leyva	Sabana	NN - (Canal Españoles)	-73.4943	5.68158	0.000	0.000	0.000	0.000	0.1	0.01
Ana Elia Quito Viasus	40014690	Institucion Educativa Tecnica Cerro Sede El Turmal	Chiquiza	Turmal	NN - (NN)	-73.3913	5.65981	0.028	0.000	0.000	0.000	0.1	72
Luisa Nayibe Saavedra Corredor	40015112	El Robles Y Maples	Gachantivá	Saavedra De Roncancio	NN - (Agua Blanca)	-73.5139	5.72472	0.004	0.000	0.000	0.000	0.1	9.62
Mireya Moreno Saavedra	40016253	Cañada Verde	Villa de Leyva	Sabana	NN - (Canal Españoles)	-73.5059	5.671	0.000	0.017	0.000	0.000	0.1	45.22
Mireya Moreno Saavedra	40016253	Cañada Verde	Villa de Leyva	El Roble	NN - (Canal Españoles)	-73.5025	5.66813	0.007	0.000	0.000	0.000	0.1	19.2
Luz Marina Suarez Rivera	40016391	La Amapollita	Chiquiza	Patiecitos	Quebrada Yerbabuena - (Quebrada Yerbabuena)	-73.4369	5.63044	0.000	1.360	0.000	0.000	1.36	3525.12
Luz Marina Suarez Rivera	40016391	Camelia	Chiquiza	Cerro	NN - (Quebrada El Ensaye)	-73.4221	5.65903	0.000	0.084	0.000	0.000	0.1	217.73
Clara Isabel Suarez Molina	40016710	Buenavista	Chiquiza	Turmal	NN - (NN)	-73.3869	5.65903	0.011	0.255	0.000	0.000	0.27	689.76

Parques Nacionales Naturales de Colombia, Calle 74 # 11 - 81 - PBX 3532400 Bogotá - Colombia

E-mail: [atencion\\_usuario@parquesnacionales.gov.co](mailto:atencion_usuario@parquesnacionales.gov.co)

[www.parquesnacionales.gov.co](http://www.parquesnacionales.gov.co)

CORPOBOYACÁ, Antigua vía a Paipa No. 53-70 PBX 7457188 - 7457192 - 7457186 - Fax 7407518 Tunja - Boyacá

Línea Natural - atención al usuario No. 018000-918027

E-mail: [corpoboyaca@corpoboyaca.gov.co](mailto:corpoboyaca@corpoboyaca.gov.co)

[www.corpoboyaca.gov.co](http://www.corpoboyaca.gov.co)



416



República de Colombia  
Corporación Autónoma Regional de Boyacá  
Parques Nacionales Naturales de Colombia



Resolución PNNC No. 1-0535 24 DIC 2018

Página 35

Resolución CORPOBOYACÁ No. 11-4634 24 DIC 2018

Página 35

NOMBRE USUARIO	DOCUMENTO DE IDENTIFICACIÓN	NOMBRE DEL PREDIO	MUNICIPIO	VEREDA	FUENTE DE CAPTACIÓN	COORDENADAS DE CAPTACIÓN		CAUDAL ASIGNADO (L/s)					VOLUMEN TOTAL (m3/mes)
						LONG	LAT	DOM	AGR	PEC	SERV	TOTAL	
Rosa Nelly Pineda De Reyes	40017028	El Cerezo	Chiquiza	Vergara	Quebrada El Turmal - (NN)	-73.4002	5.66036	0.007	0.338	0.000	0.000	0.35	895
Leonor Josefina Morales Aguilera	40017166	Morro Blanco	Arcabuco	Cabeceras	Quebrada Boquemonte - (NN)	-73.4773	5.76419	0.004	0.000	0.003	0.000	0.1	17.79
Maria Tilia Quintero Amado	40017637	Santa Rita	Chiquiza	Carrizal	NN - (NN)	-73.3989	5.64172	0.006	0.000	0.002	0.000	0.1	19.68
Maria Anita Suarez de Quintero	40019312	El Rosal	Chiquiza	Carrizal	NN - (NN)	-73.398	5.64222	0.000	0.000	0.002	0.000	0.1	5.85
Aura Ligia Sanabria Saavedra	40020339	La Victoria	Gachantivá	Jupal	NN - (NN)	-73.519	5.74289	0.004	0.000	0.000	0.000	0.1	9.6
Aura Ligia Sanabria Saavedra	40020339	El Porvenir	Gachantivá	Jupal	NN - (NN)	-73.519	5.74289	0.006	0.002	0.000	0.000	0.1	19.57
Aura Ligia Sanabria Saavedra	40020339	Lote De Terreno Intermedio	Gachantivá	Jupal	Quebrada Furatena - (NN)	-73.5169	5.74906	0.007	0.000	0.000	0.000	0.1	19.2
Alicia Suarez Pineda	40021776	Los Alisos	Chiquiza	Cerro	NN - (Los Alisos)	-73.4166	5.66803	0.007	0.000	0.000	0.000	0.1	18.87
Maria Milagros Motivar Reyes	40021944	La Mana	Chiquiza	Vergara	NN - (Tinto)	-73.3932	5.66367	0.000	0.255	0.000	0.000	0.26	660.96
Ana Silva Quintero Amado	40022026	El Consuelo	Chiquiza	Carrizal	NN - (NN)	-73.3994	5.63964	0.007	0.000	0.000	0.000	0.1	19.2
Manlu Helena Celis Cobo	40022079	Lote 3	Villa de Leyva	Sabana	NN - (Canal Españoles)	-73.5058	5.68675	0.008	0.000	0.000	0.000	0.1	20.75
Maria Adela Suarez Cardenas	40022727	El Cardonal	Chiquiza	Cerro	Rio Cane - (NN)	-73.3977	5.68356	0.007	0.000	0.000	0.000	0.1	19.2
Concepcion Cardenas Montañez	40024203	Los Alisos	Chiquiza	Rio Abajo	Quebrada San Pedro - (NN)	-73.4451	5.67261	0.000	0.000	0.000	0.000	0	0
Rosa Amelia Pineda Hurtado	40029018	El Encanto	Chiquiza	Turmal	NN - (NN)	-73.395	5.64622	0.000	0.000	0.001	0.000	0.1	2.34
Blanca Elba Quintero Suarez	40034003	El Arrayan	Chiquiza	Carrizal	Quebrada Carrizal - (NN)	-73.4098	5.64764	0.000	0.085	0.001	0.000	0.1	223.83
Rosalía Ruano Garcia	40034355	El Molino	Chiquiza	Cerro	Rio Cane - (NN)	-73.4255	5.66069	0.004	0.000	0.000	0.000	0.1	11.55
Maria Aurora Garcia Suarez	40035392	La Cabaña	Villa de Leyva	Capilla	NN - (El Morro)	-73.4689	5.70103	0.009	0.000	0.001	0.000	0.1	27.51
Maria Aurora Garcia Suarez	40035392	El Caimo	Villa de Leyva	Capilla	NN - (El Tinto)	-73.4741	5.69911	0.000	0.000	0.000	0.000	0	0
Maria Aurora Garcia Suarez	40035392	El Caimo	Villa de Leyva	Capilla	NN - (Amoladero)	-73.4689	5.70115	0.009	0.000	0.000	0.000	0.1	24
Nancy Faride Amador Nossa	40035699	Lote No 8	Villa de Leyva	Centro	Canal Españoles - (NN)	-73.5195	5.62503	0.007	0.000	0.000	0.000	0.1	19.2
Nancy Faride Amador Nossa	40035699	Lote NO. 9	Villa de Leyva	Centro	NN - (NN)	-73.522	5.62619	0.007	0.000	0.000	0.000	0.1	19.2
Clara Isabel Suarez Molina	40036710	La Manguita	Chiquiza	Turmal	NN - (NN)	-73.3868	5.659	0.000	0.309	0.000	0.000	0.31	802.03
Yanneth Vargas Rojas	40039979	El Encanto	Chiquiza	Turmal	NN - (NN)	-73.3858	5.66022	0.002	0.000	0.000	0.000	0.1	4.8
Maria Net Espitia Cuadrado	40040656	Elnarango	Villa de Leyva	Sabana	NN - (El Chorreron)	-73.5043	5.67989	0.009	0.000	0.000	0.000	0.1	23.25
Yudy Reyes Pineda	40049836	La Union	Chiquiza	Vergara	Quebrada El Turmal - (NN)	-73.4002	5.66036	0.007	0.170	0.000	0.000	0.18	459.84
Ana Ruth Ceron Patiño	40386207	El Porvenir	Villa de Leyva	Capilla	NN - (Los Micos)	-73.4809	5.68906	0.009	0.000	0.000	0.000	0.1	24
Claudia Patricia Gomez Ruiz	40397017	El Recuerdo	Villa de Leyva	Sabana	NN - (Los Monos)	-73.5126	5.67703	0.000	0.009	0.003	0.000	0.1	31.21
Jhon Faber Botache	40601935	La Vega	Villa de Leyva	Centro	NN - (La Colorada)	-73.5206	5.62103	0.000	0.000	0.000	0.000	0.1	0.66
Ana Veronica Bautista Tovar	41310161	El Hongo	Arcabuco	Peñas Blancas	Quebrada Combitas - (NN)	-73.4881	5.77706	0.003	0.001	0.000	0.000	0.1	12.22
Ana Veronica Bautista Tovar	41310161	El Pinar	Arcabuco	Peñas Blancas	Quebrada Combitas - (NN)	-73.4885	5.7775	0.007	0.022	0.003	0.000	0.1	80.15
Sussy Beltran de Leon	41318387	Carmelita	Villa de Leyva	El Roble	NN - (NN)	-73.5049	5.66586	0.004	0.043	0.000	0.000	0.1	122.96
Carmen Gilma Amador Cortes	41323728	Vista Hermosa	Villa de Leyva	El Roble	NN - (El Roble)	-73.5369	5.67694	0.033	0.210	0.000	0.000	0.24	630.72
Ana Tulia Rodriguez de Gross	41338893	Alejandria	Villa de Leyva	Sabana	NN - (El Chorreron)	-73.5017	5.6805	0.009	0.006	0.000	0.000	0.1	40.3
Carmen Ines Cabrera de Muñoz	41363891	San Antonio	Villa de Leyva	Cardonal	Quebrada Mamarramos - (NN)	-73.4886	5.71133	0.000	0.004	0.002	0.000	0.1	14.91
Helena Sofia Chaparro de Aniza	41364140	Canto De Agua	Villa de Leyva	El Roble	NN - (Canal Españoles)	-73.5121	5.65431	0.004	0.012	0.000	0.000	0.1	40.7
Helena Sofia Chaparro de Aniza	41364140	Casa Canto De Agua	Villa de Leyva	El Roble	NN - (Canal De Los Españoles)	-73.5112	5.65492	0.007	0.000	0.000	0.000	0.1	19.2

Parques Nacionales Naturales de Colombia, Calle 74 # 11 - 81 - PBX 3532400 Bogotá - Colombia

E-mail: [atencion.usuario@parquesnacionales.gov.co](mailto:atencion.usuario@parquesnacionales.gov.co)

[www.parquesnacionales.gov.co](http://www.parquesnacionales.gov.co)

CORPOBOYACÁ, Antigua vía a Palpa No. 53-70 PBX 7457188 - 7457192 - 7457186 - Fax 7407518 Tunja - Boyacá

Línea Natural - atención al usuario No. 018000-918027

E-mail: [corpoboyaca@corpoboyaca.gov.co](mailto:corpoboyaca@corpoboyaca.gov.co)

[www.corpoboyaca.gov.co](http://www.corpoboyaca.gov.co)



Handwritten signature or mark.



República de Colombia  
Corporación Autónoma Regional de Boyacá  
Parques Nacionales Naturales de Colombia



Resolución PNNC No. 12-0535 24 DIC 2018 Página 36

Resolución CORPOBOYACÁ No. 12-1634 24 DIC 2018 Página 36

NOMBRE USUARIO	DOCUMENTO DE IDENTIFICACIÓN	NOMBRE DEL PREDIO	MUNICIPIO	VEREDA	FUENTE DE CAPTACIÓN	COORDENADAS DE CAPTACIÓN		CAUDAL ASIGNADO (L/s)					VOLUMEN TOTAL (m3/mes)
						LONG	LAT	DOM	AGR	PEC	SERV	TOTAL	
Flor Esperanza Arias Bernal	41374309	Villa Cecilia	Villa de Leyva	El Roble	Quebrada Honda - (NN)	-73.5051	5.66531	0.007	0.000	0.000	0.000	0.1	17.1
Maria Leonilde Ruiz Rojas	41375943	El Naranjo	Arcabuco	Cabeceras	NN - (NN)	-73.4737	5.76903	0.000	0.000	0.002	0.000	0.1	5.85
Maria Teresa Suarez de Saenz	41383574	La Esperanza	Gachantivá	Saavedra De Roncancio	NN - (NN)	-73.5286	5.7175	0.007	0.000	0.000	0.000	0.1	19.2
Maria Esperanza Tellez Ariza	41386408	El Refugio	Villa de Leyva	El Roble	NN - (NN)	-73.5028	5.66722	0.007	0.000	0.000	0.000	0.1	19.2
Ana Cecilia Quintana Muñoz	41395864	Los Naranjos	Villa de Leyva	Ritoque	NN - (NN)	-73.5335	5.61347	0.007	0.000	0.000	0.000	0.1	19.2
Zoila Victoria Lopez de Medina	41407221	Lote 5	Villa de Leyva	Centro	NN - (Canal Españoles)	-73.5111	5.64433	0.007	0.000	0.000	0.000	0.1	19.2
Elena Espitia Munevar	41442406	Santa Barbara Lote 5	Villa de Leyva	Sabana	NN - (Canal Españoles)	-73.5104	5.66836	0.000	0.000	0.001	0.000	0.1	2.34
Luisa del Carmen Rodriguez De Suarez	41452106	El Prado	Villa de Leyva	Zona Urbana	NN - (Canal Mesopotamia)	-73.5262	5.63531	0.000	0.000	0.000	0.000	0	0
Ana Gilma Suarez	41460288	Sabana De Cane	Villa de Leyva	Sabana	Canal De La Rosita - (Canal De La Rosita)	-73.5161	5.69517	0.007	0.000	0.002	0.000	0.1	22.76
Patricia Eugenia Díez Durán	41492612	Mi Ranchito	Villa de Leyva	Centro	Quebrada Tintales - (La Piconá)	-73.5075	5.64108	0.006	0.000	0.000	0.000	0.1	14.4
Emelina Peña Gonzalez	41510525	Santuario Y Dividibe	Villa de Leyva	Monquirá	NN - (Leyva)	-73.5675	5.64806	0.007	0.000	0.000	0.000	0.1	19.2
Rosana Avila Ruiz	41518701	La Fortuna	Villa de Leyva	Sabana	NN - (Canal Españoles)	-73.5022	5.68319	0.000	0.004	0.001	0.000	0.1	13.54
Mariela Acuña de Rodriguez	41524089	El Riachuelo	Villa de Leyva	Zona Urbana	NN - (Canal Mesopotamia)	-73.5254	5.63561	0.006	0.000	0.000	0.000	0.1	14.42
Luz Stella Tolosa de Beltran	41543311	Casa Tolosa Espitia	Villa de Leyva	Zona Urbana	Quebrada San Agustín - (Canal Mesopotamia)	-73.5222	5.63578	0.006	0.000	0.000	0.000	0.1	14.4
Ana Isabel Suarez de Ruiz	41545065	La Campiña	Gachantivá	Saavedra De Roncancio	NN - (NN)	-73.5275	5.71722	0.007	0.000	0.000	0.000	0.1	19.2
Rosalba Manuela Rodriguez Pinzon	41545582	El Prado	Villa de Leyva	Zona Urbana	NN - (Canal Mesopotamia)	-73.5262	5.63531	0.000	0.000	0.000	0.000	0	0
Emperatriz Saenz de Espitia	41597086	Las Tapias	Villa de Leyva	Sabana	NN - (Los Murcielagos)	-73.4961	5.68917	0.009	0.001	0.001	0.000	0.1	27.64
Gloria Emma Suarez de Uribe	41614075	El Naranjal	Gachantivá	Saavedra De Roncancio	NN - (NN)	-73.5275	5.71722	0.019	0.007	0.002	0.000	0.1	70.7
Maria Alicia Angel Navarro	41621984	San Antonio	Villa de Leyva	El Roble	NN - (Canal Españoles)	-73.5101	5.64861	0.000	0.000	0.000	0.000	0.1	1.17
Matia Alicia Angel Navarro	41621984	Aurora	Villa de Leyva	El Roble	NN - (Canal Españoles)	-73.5101	5.64861	0.000	0.205	0.000	0.000	0.21	532.53
Maria Eugenia Cardenas Osma	41630444	Lote D	Villa de Leyva	Sabana	NN - (Canal De La Rosita)	-73.5136	5.67944	0.004	0.003	0.000	0.000	0.1	19.55
Luz Maria Badovinac de Murcia	41634791	Terranova	Villa de Leyva	Sabana	Canal De La Rosita - (NN)	-73.5143	5.68944	0.000	0.070	0.005	0.000	0.1	192.1
Beatriz Helena Trujillo de Laverde	41637656	Portal Del Viento	Villa de Leyva	Sabana	NN - (Canal Españoles)	-73.4984	5.67989	0.006	0.001	0.001	0.000	0.1	21.21
Martha Lucia Herrera Alvarez	41666211	Lote 1	Villa de Leyva	El Roble	NN - (Curies)	-73.5087	5.65514	0.003	0.034	0.000	0.000	0.1	96.98
Martha Lucia Herrera Alvarez	41666211	Lote 1	Villa de Leyva	El Roble	NN - (La Palma)	-73.5089	5.65422	0.007	0.000	0.000	0.000	0.1	19.2
Clara Asceneth Angel Ospina	41683274	Mata De Caña	Gachantivá	Jupal	NN - (Quebrada Mata De Caña)	-73.5215	5.74083	0.007	0.000	0.000	0.000	0.1	19.2
Romelia Pinilla Vargas	41705277	Villa Santa	Villa de Leyva	Cardonal	NN - (La Colorada)	-73.4917	5.721	0.000	0.000	0.001	0.000	0.1	2.34
Cielo Marina Cardenas Gonzalez	41709668	El Espino Santo	Villa de Leyva	Sabana	Canal De La Rosita - (NN)	-73.5154	5.68911	0.000	0.022	0.001	0.000	0.1	59.5
Maria Cristina Munevar Suarez	41741878	El Duraznal	Villa de Leyva	Sabana	NN - (Canal Españoles)	-73.5052	5.67389	0.000	0.039	0.001	0.000	0.1	102.98
Janeth Patricia Gil Galindo	41795441	El Recuerdo	Gachantivá	Saavedra De Morales	Rio La Cebada - (NN)	-73.5114	5.725	0.000	0.000	0.002	0.000	0.1	5.85

Parques Nacionales Naturales de Colombia, Calle 74 # 11 - 81 - PBX 3532400 Bogotá - Colombia  
E-mail: [atención.usuario@parquesnacionales.gov.co](mailto:atención.usuario@parquesnacionales.gov.co)  
[www.parquesnacionales.gov.co](http://www.parquesnacionales.gov.co)

CORPOBOYACÁ, Antigua vía a Paipa No. 53-70 PBX 7457188 - 7457192 - 7457186 - Fax 7407518 Tunja - Boyacá  
Línea Natural - atención al usuario No. 018000-918027  
E-mail: [corpoboyaca@corpoboyaca.gov.co](mailto:corpoboyaca@corpoboyaca.gov.co)  
[www.corpoboyaca.gov.co](http://www.corpoboyaca.gov.co)

Handwritten signature or mark.





República de Colombia  
Corporación Autónoma Regional de Boyacá  
Parques Nacionales Naturales de Colombia



Resolución PNNC No. **№-0535** **24 DIC 2018** Página 37

Resolución CORPOBOYACÁ No. **№-4634** **24 DIC 2018** Página 37

NOMBRE USUARIO	DOCUMENTO DE IDENTIFICACIÓN	NOMBRE DEL PREDIO	MUNICIPIO	VEREDA	FUENTE DE CAPTACIÓN	COORDENADAS DE CAPTACIÓN		CAUDAL ASIGNADO (L/s)					VOLUMEN TOTAL (m3/mes)
						LONG	LAT	DOM	AGR	PEC	SERV	TOTAL	
Liliana Correa Uribe	41891660	Buena Vista	Villa de Leyva	Capilla	NN - (Los Micos)	-73.4808	5.68906	0.009	0.016	0.000	0.000	0.1	65.73
Marlene Rivera	42404193	ND	Arcabuco	Monte Suarez	NN - (La Colorada)	-73.4736	5.71794	0.000	0.003	0.000	0.000	0.1	7.83
Luz Doris Saavedra Cardenas	46360695	El Duraznal	Gachantivá	Saavedra De Morales	NN - (Jupal)	-73.5072	5.73222	0.004	0.000	0.000	0.000	0.1	9.6
Sandra Patricia Duran Leal	46371443	San Martín	Villa de Leyva	Sabana	Canal De La Rosita - (Canal De La Rosita)	-73.5131	5.691	0.009	0.002	0.000	0.000	0.1	28.1
María Berenice Saavedra Hernandez	46630008	El Oasis	Villa de Leyva	Cardonal	Quebrada Mamarramos - (NN)	-73.4883	5.7115	0.000	0.013	0.000	0.000	0.1	34.61
Ana Myriam Espitia Saavedra	46630013	El Pino	Villa de Leyva	Cardonal	NN - (Mamarramos)	-73.4927	5.72072	0.000	0.001	0.001	0.000	0.1	5.52
Olga Piedad Niño Lopez	46681796	El Aguaco	Arcabuco	Monte Suarez	NN - (La Colorada)	-73.469	5.72094	0.007	0.031	0.001	0.000	0.1	102.49
Elsa Marina Rueda Vargas	51576573	Carrizal	Arcabuco	Cabeceras	NN - (NN)	-73.4787	5.77561	0.000	0.000	0.006	0.000	0.1	15.99
Monica Zuleta Pardo	51581553	Terreno	Villa de Leyva	Sabana	Canal De La Rosita - (NN)	-73.5217	5.69044	0.004	0.004	0.000	0.000	0.1	20.8
Ana Isabel Calderon Salcedo	51582459	Las Tres Manas	Villa de Leyva	Capilla	Quebrada La Colorada - (La Colorada)	-73.453	5.72547	0.009	0.000	0.000	0.000	0.1	24
Odilia Saavedra Suarez	51632738	El Hoyo	Arcabuco	Cabeceras	Quebrada Combitas - (NN)	-73.495	5.76389	0.000	0.021	0.001	0.000	0.1	55.67
Amparo Rojas Robayo	51648326	Lote 1	Villa de Leyva	El Roble	NN - (Canal Españoles)	-73.511	5.65303	0.000	0.001	0.000	0.000	0.1	3.11
María Celina Garcia	51695976	El Tobo	Chiquiza	Rio Abajo	Quebrada San Pedro - (NN)	-73.4452	5.67225	0.000	0.000	0.000	0.000	0	0
Olga Marina Munevar Hurtado	51719093	El Arrayan	Villa de Leyva	Sabana	NN - (Canal De La Rosita)	-73.5091	5.68278	0.004	0.000	0.000	0.000	0.1	9.6
María Domna Torres Robles	51723855	La Playa	Villa de Leyva	Capilla	Quebrada La Colorada - (NN)	-73.453	5.72547	0.444	0.000	0.000	0.000	0.44	1152
María Neily Villamizar De La Torre	51777127	Alcalá	Villa de Leyva	Sabana	NN - (El Chorreron)	-73.5108	5.67528	0.000	0.000	0.000	0.000	0.1	1.17
Rubiela Saenz Cuadrado	51787084	El Recuerdo De Ote	Villa de Leyva	El Roble	NN - (Canal Españoles)	-73.5236	5.66928	0.000	0.058	0.000	0.000	0.1	151.51
Luz Pilar Suarez Cetina	51798863	La Primavera	Gachantivá	Saavedra De Roncancio	NN - (NN)	-73.5269	5.71722	0.007	0.000	0.000	0.000	0.1	19.2
Clara Ines Pinzon Aguirre	51848869	Lote 12	Villa de Leyva	Centro	Quebrada Tintales - (NN)	-73.5074	5.64105	0.007	0.000	0.000	0.000	0.1	19.2
Valentina Leon Herrera	51941549	ND	Villa de Leyva	El Roble	Canal Españoles - (Canal Españoles)	-73.511	5.65306	0.003	0.007	0.000	0.000	0.1	27.51
Nydia Patricia Muñoz Cabrera	52082778	La Primavera	Villa de Leyva	Cardonal	Quebrada Mamarramos - (NN)	-73.4883	5.7115	0.000	0.004	0.000	0.000	0.1	12.37
Alexandra Rodriguez Monroy	52120595	Lote	Villa de Leyva	Sabana	NN - (Canal De La Rosita)	-73.5211	5.67956	0.000	0.001	0.001	0.000	0.1	4.93
Sonia Cristina Cardenas Torres	52233858	Lote 3	Villa de Leyva	Sabana	NN - (NN)	-73.5147	5.67019	0.007	0.000	0.000	0.000	0.1	19.2
Ana María Mojica Velandia	52255962	El Mortiño	Villa de Leyva	Sabana	NN - (Canal De La Rosita)	-73.5155	5.69272	0.006	0.000	0.002	0.000	0.1	20.39
Mania Leonor Montañez Robles	52360255	El Guayabo	Villa de Leyva	Sabana	NN - (Canal Españoles)	-73.5031	5.67158	0.000	0.000	0.000	0.000	0.1	0.01
Blanca Cecilia Roberto Gusman	52394175	Santa Elena	Villa de Leyva	Capilla	NN - (Canal NN)	-73.4754	5.71256	0.007	0.005	0.002	0.000	0.1	37.49
Chiquinquirá Largo Cuadrado	52436457	San Martín	Villa de Leyva	Sabana	NN - (Canal Españoles)	-73.5005	5.67747	0.000	0.002	0.000	0.000	0.1	6.03
Marcela Amparo Acuña Garcia	52580477	El Cerrito	Villa de Leyva	El Roble	Quebrada La Colorada - (NN)	-73.5088	5.64693	0.000	0.060	0.000	0.000	0.1	155.52
Mania Elba Saenz Saenz	52583774	Santa Rita	Villa de Leyva	Sabana	NN - (Canal Españoles)	-73.4978	5.67553	0.000	0.011	0.000	0.000	0.1	27.4
Monica Vargas Miller	52620205	Lote 1	Villa de Leyva	Sabana	NN - (NN)	-73.5153	5.67017	0.000	0.004	0.000	0.000	0.1	10.48
Monica Catalina Ruano Reyes	52698858	Santa Rosa	Villa de Leyva	Capilla	NN - (NN)	-73.4751	5.70542	0.000	0.000	0.003	0.000	0.1	7.02
Catalina Duque Calero	52805804	San Fernando	Villa de Leyva	Capilla	NN - (Los Micos)	-73.4808	5.68906	0.009	0.000	0.000	0.000	0.1	24
Beatriz Eugenia Crismatt Rojas	52813793	El Naranjo	Villa de Leyva	Sabana	Canal De La Rosita - (NN)	-73.5194	5.69267	0.013	0.022	0.001	0.000	0.1	91.63
Ingrid Navarro Ochoa	52818845	Lote 7	Villa de Leyva	Capilla	NN - (Tinto)	-73.4739	5.70089	0.000	0.000	0.001	0.000	0.1	2.34

Parques Nacionales Naturales de Colombia, Calle 74 # 11 - 81 - PBX 3532400 Bogotá - Colombia  
E-mail: [atencion.usuario@parquesnacionales.gov.co](mailto:atencion.usuario@parquesnacionales.gov.co)  
[www.parquesnacionales.gov.co](http://www.parquesnacionales.gov.co)

CORPOBOYACÁ, Antigua vía a Palpa No. 53-70 PBX 7457188 - 7457192 - 7457186 - Fax 7407518 Tunja - Boyacá  
Línea Natural - atención al usuario No 018000-918027  
E-mail: [corpoboyaca@corpoboyaca.gov.co](mailto:corpoboyaca@corpoboyaca.gov.co)  
[www.corpoboyaca.gov.co](http://www.corpoboyaca.gov.co)





República de Colombia  
Corporación Autónoma Regional de Boyacá  
Parques Nacionales Naturales de Colombia



Resolución PNNC No. 0535 24 DIC 2018 Página 38

Resolución CORPOBOYACÁ No. 4634 24 DIC 2018 Página 38

NOMBRE USUARIO	DOCUMENTO DE IDENTIFICACIÓN	NOMBRE DEL PREDIO	MUNICIPIO	VEREDA	FUENTE DE CAPTACIÓN	COORDENADAS DE CAPTACIÓN		CAUDAL ASIGNADO (L/s)					VOLUMEN TOTAL (m3/mes)
						LONG	LAT	DOM	AGR	PEC	SERV	TOTAL	
Lina Maria Manño Morales	52999202	El Recreo San Miquel	Villa de Leyva	El Roble	NN - (Curies)	-73.5046	5.65153	0.000	0.143	0.000	0.000	0.14	370.14
Lina Maria Manño Morales	52999202	Lote 10	Villa de Leyva	El Roble	NN - (La Palma)	-73.507	5.65164	0.009	0.000	0.000	0.000	0.1	24
Judith Valeria Mendoza Romero	53178707	Beraca	Villa de Leyva	Sabana	NN - (Canal Españoles)	-73.4965	5.68147	0.007	0.000	0.000	0.000	0.1	19.2
Clemencia Serpa de Valdivieso	63282106	El Eucalipto	Villa de Leyva	Capilla	NN - (NN)	-73.4708	5.70492	0.009	0.000	0.000	0.000	0.1	24
Gina Bibian Quiñones Bogotá	66987685	Lote 2	Villa de Leyva	Sabana	NN - (Canal De La Rosita)	-73.516	5.69508	0.000	0.000	0.000	0.000	0.1	0
Gina Bibian Quiñones Bogotá	66987685	Llano El Roble	Villa de Leyva	El Roble	NN - (Canal Españoles)	-73.5114	5.65808	0.007	0.000	0.000	0.000	0.1	19.2
Eduardo Reyes Suarez	67524661	La Travera	Chiquiza	Llano Grande	NN - (NN)	-73.4165	5.62294	0.015	0.224	0.000	0.000	0.24	618.85
Charles Michel Rojas Sirmaeowwski	69244869	Las Tapias	Villa de Leyva	Sabana	Canal Españoles - (NN)	-73.5014	5.68925	0.015	0.022	0.002	0.000	0.1	100.24
Charles Michel Rojas Sirmaeowwski	69244869	Tarazona	Villa de Leyva	Sabana	NN - (Canal Españoles)	-73.5012	5.68925	0.015	0.000	0.000	0.000	0.1	38.4
Carlos Arturo Laverde Cordoba	70035004	Rincon Del Viento	Villa de Leyva	Sabana	NN - (El Chorreron)	-73.4988	5.68139	0.000	0.000	0.000	0.000	0.1	0.28
Alvaro Vasquez Saldarriaga	70070794	Bengala	Villa de Leyva	El Roble	NN - (Canal Españoles)	-73.5107	5.65375	0.007	0.000	0.000	0.000	0.1	19.2
Javier Bonilla Mercado	72206080	El Cofre	Arcabuco	Quemados	Quebrada Quemados (El Chuzeque) - (NN)	-73.4714	5.753	0.009	0.086	0.018	0.000	0.11	294
Eder Enrique Garcia Mass	72280565	Dulce Corazón De María	Villa de Leyva	Centro	Quebrada Tintales - (NN)	-73.5143	5.64108	0.000	0.000	0.000	0.000	0.1	0.01
Alberto Ochoa Marulanda	73120958	Villa Lina	Villa de Leyva	El Roble	NN - (NN)	-73.503	5.66733	0.000	0.138	0.000	0.000	0.14	358.51
Héctor Luis Espitia	74230001	La Cabaña	Villa de Leyva	Cardonal	NN - (Canal NN)	-73.4828	5.73108	0.016	0.003	0.001	0.000	0.1	53.56
Estanislao Buitrago Bautista	74230005	El Alizal	Villa de Leyva	Cardonal	NN - (Mamarramos)	-73.4928	5.71269	0.000	0.002	0.001	0.000	0.1	7.23
Jose Saavedra Hernandez	74230007	La Primavera	Villa de Leyva	Cardonal	Quebrada Mamarramos - (NN)	-73.4883	5.71115	0.000	0.004	0.000	0.000	0.1	12.37
Sabulon Saavedra Bautista	74230017	Villa Casia	Villa de Leyva	Cardonal	NN - (La Colorada)	-73.4926	5.71286	0.002	0.002	0.000	0.000	0.1	8.95
Miguel Antonio Raba Lopez	74241041	San Isidro	Arcabuco	Alcaparros	NN - (Pozo De Lopez)	-73.5042	5.75638	0.007	0.000	0.000	0.000	0.1	19.2
Nelson Javier Pardo Cely	74357064	El Recuerdo	Villa de Leyva	Sopota	NN - (San Francisco)	-73.5424	5.62946	0.286	0.000	0.000	0.000	0.29	742.5
Omar Bayardo Saavedra Velasco	79043641	Lote De Terreno	Gachantivá	Saavedra De Roncancio	NN - (El Cardon)	-73.5137	5.72853	0.007	0.000	0.000	0.000	0.1	19.2
Reinaldo Reyes Diaz	79056000	Caimo 3	Villa de Leyva	Capilla	NN - (Mamarramos)	-73.4738	5.71078	0.007	0.000	0.000	0.000	0.1	19.2
Carlos Alberto Saavedra Villamil	79117814	El Chorrito	Gachantivá	Saavedra De Roncancio	NN - (Quebrada Angostura)	-73.5258	5.72647	0.004	0.000	0.000	0.000	0.1	9.6
Fernando Gast Harders	79144104	La Araucaria	Villa de Leyva	Capilla	Quebrada El Morro - (NN)	-73.4779	5.70572	0.000	0.017	0.000	0.000	0.1	45.12
Claude Van Hissenhoven Ortiz	79144450	Yaragua	Villa de Leyva	Sabana	Canal De La Rosita - (NN)	-73.5239	5.69125	0.008	0.011	0.000	0.000	0.1	49.14
Gabriel Hernando Bonilla Valderrama	79145535	Predio Tres	Villa de Leyva	Sabana	NN - (Canal Españoles)	-73.4982	5.67578	0.011	0.000	0.000	0.000	0.1	29.07
Juan Guillermo Ospina Acosta	79145911	El Milagro	Villa de Leyva	El Roble	Canal de los españoles - (NN)	-73.507	5.65494	0.000	1.350	0.002	0.000	1.35	3505.05
Sergio Canal Mora	79147413	Casa Familiar	Villa de Leyva	Centro	Quebrada Tintales - (NN)	-73.5075	5.64108	0.007	0.000	0.000	0.000	0.1	19.2
Santiago Morales Saenz	79234555	La Ponderosa	Villa de Leyva	Centro	Quebrada Tintales - (NN)	-73.5075	5.64108	0.007	0.600	0.000	0.000	0.61	1573.65
Charles Michel Rojas Furmanowski	79244869	Finca Tarazona	Villa de Leyva	Sabana	NN - (Canal De La Rosita)	-73.5016	5.68925	0.009	0.000	0.001	0.000	0.1	25.44
Jose Eustorgio Saavedra Hernandez	79268940	El Pedregal	Villa de Leyva	Cardonal	Quebrada Mamarramos - (NN)	-73.4856	5.71115	0.000	0.005	0.005	0.000	0.1	25.67
Freddy Andres Castillo Nuñez	79315650	Moriah	Villa de Leyva	Sabana	NN - (Canal Españoles)	-73.5017	5.67397	0.003	0.000	0.000	0.000	0.1	9.24
Freddy Andres Castillo Nuñez	79315650	Gania	Villa de Leyva	Sabana	NN - (Canal Españoles)	-73.5017	5.674	0.007	0.000	0.000	0.000	0.1	19.2

Parques Nacionales Naturales de Colombia, Calle 74 # 11 - 81 - PBX 3532400 Bogotá - Colombia  
E-mail: [atencion\\_usuario@parquesnacionales.gov.co](mailto:atencion_usuario@parquesnacionales.gov.co)  
[www.parquesnacionales.gov.co](http://www.parquesnacionales.gov.co)

CORPOBOYACA, Antigua vía a Paipa No. 53-70 PBX 7457188 - 7457192 - 7457186 - Fax 7407518 Tunja - Boyacá  
Línea Natural - atención al usuario No. 018000-918027  
E-mail: [corpoboyaca@corpoboyaca.gov.co](mailto:corpoboyaca@corpoboyaca.gov.co)  
[www.corpoboyaca.gov.co](http://www.corpoboyaca.gov.co)



170



República de Colombia  
Corporación Autónoma Regional de Boyacá  
Parques Nacionales Naturales de Colombia



Resolución PNNC No. 11-0535 24 DIC 2018 Página 39

Resolución CORPOBOYACÁ No. 11-634 24 DIC 2018 Página 39

NOMBRE USUARIO	DOCUMENTO DE IDENTIFICACIÓN	NOMBRE DEL PREDIO	MUNICIPIO	VEREDA	FUENTE DE CAPTACIÓN	COORDENADAS DE CAPTACIÓN		CAUDAL ASIGNADO (L/s)					VOLUMEN TOTAL (m3/mes)
						LONG	LAT	DOM	AGR	PEC	SERV	TOTAL	
Freddy Andres Castillo Nuñez	79315650	Mounta In View	Villa de Leyva	Sabana	NN - (Canal Españoles)	-73.5012	5.67461	0.000	0.000	0.000	0.000	0.1	0.06
Carlos Fidel Pardo Villamil	79325148	Villa Amelia	Villa de Leyva	Sabana	NN - (Canal De La Rosita)	-73.5208	5.68375	0.000	0.021	0.001	0.000	0.1	57.53
Jaime Enrique Espitia Saenz	79410149	Molino Del Balcon	Villa de Leyva	Zona Urbana	NN - (Canal Mesopotamia)	-73.5261	5.63539	0.006	0.000	0.000	0.000	0.1	14.4
Omar Enrique Pinilla	79423693	San Lazaro	Villa de Leyva	Cardonal	NN - (Mamarramos)	-73.4905	5.71775	0.000	0.006	0.001	0.000	0.1	18.17
Enrique Gomez Martinez	79468770	San Jose	Villa de Leyva	Centro	Quebrada San Francisco - (NN)	-73.5199	5.62214	0.007	0.000	0.009	0.000	0.1	42.6
Juan Carlos Aldana Celis	79520574	Finca Casa Blanca	Villa de Leyva	Sabana	Rio Cane - (Cane)	-73.4836	5.68022	0.000	0.020	0.001	0.000	0.1	54.22
Camilo Pinilla	79535769	San Antonio	Villa de Leyva	Cardonal	NN - (Mamarramos)	-73.4905	5.71775	0.000	0.006	0.000	0.000	0.1	14.66
Olmer Alfonso Cuevas Espitia	79572616	ND	Villa de Leyva	Capilla	NN - (NN)	-73.4849	5.70269	0.000	0.006	0.001	0.000	0.1	19.17
Pedro Antonio Chustre Hernandez	79589807	El Refugio	Villa de Leyva	El Roble	NN - (NN)	-73.4999	5.66803	0.006	0.001	0.000	0.000	0.1	17.62
Camilo Andres Morales Velez	79594809	ND	Villa de Leyva	El Roble	NN - (Canal Españoles)	-73.5106	5.65131	0.000	0.120	0.000	0.000	0.12	311.04
Camilo Andres Morales Velez	79594809	La Ladera	Villa de Leyva	El Roble	NN - (Canal Españoles)	-73.5106	5.65131	0.000	0.170	0.000	0.000	0.17	440.78
Juan Camilo Rodríguez Elam	79671514	Valentina	Villa de Leyva	Sabana	NN - (El Chorreron)	-73.5135	5.67389	0.003	0.000	0.001	0.000	0.1	11.61
Jorge Armando Cortes Cruz	79688428	Gachantivá Viejo	Gachantivá	Salto Y La Lavandera	Rio Cane - (NN)	-73.5463	5.67908	0.007	0.000	0.000	0.000	0.1	19.2
Carlos Felipe Velez Morales	79779583	ND	Villa de Leyva	El Roble	NN - (Canal Españoles)	-73.5106	5.65131	0.000	0.100	0.000	0.000	0.1	259.21
Maucio Parra Garcia	79786009	Lote 3	Villa de Leyva	Sabana	NN - (Canal Españoles)	-73.4948	5.67728	0.007	0.000	0.000	0.000	0.1	19.2
Carlos Andres Laverde Trujillo	79786594	Porfin	Villa de Leyva	Sabana	NN - (El Chorreron)	-73.4988	5.68139	0.000	0.011	0.001	0.000	0.1	30.03
Pedro Jose Saavedra Villamil	79862684	El Naranjo	Gachantivá	Saavedra De Roncancio	NN - (NN)	-73.5261	5.73625	0.007	0.000	0.000	0.000	0.1	19.2
Pedro Augusto Lopez Saenz	79871373	Villa Luz	Villa de Leyva	Sabana	NN - (NN)	-73.5067	5.67031	0.011	0.000	0.000	0.000	0.1	28.86
Exvonnimir Villamil Rojas	79871417	Villa Del Rosario	Villa de Leyva	El Roble	NN - (Canal Españoles)	-73.5167	5.66547	0.000	0.064	0.000	0.000	0.1	165.89
Pedro Ugusto Lopez Saenz	79891373	El Obsequio	Villa de Leyva	El Roble	NN - (Canal Españoles)	-73.5236	5.66928	0.000	0.029	0.000	0.000	0.1	75.18
Juan Carlos Monroy Reyes	79896526	Buena Vista	Arcabuco	Alcaparros	Quebrada Cazadores - (NN)	-73.4969	5.78006	0.007	0.000	0.000	0.000	0.1	19.2
Juan Carlos Monroy Reyes	79896526	Monte Luz	Arcabuco	Alcaparros	Quebrada Cazadores - (NN)	-73.4968	5.77986	0.007	0.000	0.000	0.000	0.1	19.2
Juan Carlos Monroy Reyes	79896526	Limon	Arcabuco	Alcaparros	Quebrada Cazadores - (NN)	-73.4968	5.77986	0.007	0.000	0.000	0.000	0.1	19.2
Juan Carlos Monroy Reyes	79896526	Monte Luz	Arcabuco	Alcaparros	Quebrada Cazadores - (NN)	-73.4968	5.77986	0.007	0.000	0.000	0.000	0.1	19.2
Joaquin Rodriguez Elam	79944269	Villa Lucrecia	Villa de Leyva	Sabana	NN - (Canal De La Rosita)	-73.5136	5.67294	0.000	0.009	0.000	0.000	0.1	23.56
Jorge Andres Aguilar Avila	79957493	Sinai	Villa de Leyva	Centro	Quebrada Tintales - (NN)	-73.5075	5.64108	0.009	0.000	0.000	0.000	0.1	24
Leonardo Andres Rodriguez Leon	80017093	El Recuerdo	Villa de Leyva	Ritoque	NN - (Santa Catalina)	-73.5311	5.61308	0.000	0.087	0.000	0.000	0.1	225.76
Andres Roberto Woodcock Velasques	80083830	El Diamante	Villa de Leyva	Cardonal	NN - (La Colorada)	-73.4967	5.72528	0.007	0.000	0.000	0.000	0.1	19.2
Maucio Andres Rodriguez Perez	80090757	Lote 2	Villa de Leyva	Capilla	NN - (El Morro)	-73.4726	5.70508	0.007	0.000	0.000	0.000	0.1	19.2
Carlo Giovanni Serventi Mejia	80136238	El Tinto	Villa de Leyva	Capilla	NN - (Mamarramos)	-73.4721	5.71075	0.000	0.000	0.000	0.000	0	0
Javier Anibal Camacho Casado	80424372	Predio Tres	Villa de Leyva	Sabana	NN - (Canal Españoles)	-73.499	5.67617	0.006	0.000	0.001	0.000	0.1	16.51
Fabian Cuesta Garcia	80497886	Sinaloa Lote 9	Villa de Leyva	Sabana	NN - (NN)	-73.5061	5.67122	0.009	0.023	0.000	0.000	0.1	82.16
Claudio Alejandro Sabogal Sabogal	80502826	Finca Adobes	Villa de Leyva	El Roble	NN - (Canal Españoles)	-73.5165	5.65911	0.000	0.079	0.005	0.000	0.1	217.32
Elicer Archila Cuy	91011351	Lote 4	Villa de Leyva	El Roble	NN - (Canal Españoles)	-73.5142	5.68956	0.007	0.000	0.000	0.000	0.1	19.2
Ibrain Duarte Santos	91242772	Lote 3 La Primavera	Villa de Leyva	Sabana	NN - (Canal Españoles)	-73.5014	5.68647	0.000	0.000	0.000	0.000	0.1	1.17

Parques Nacionales Naturales de Colombia, Calle 74 # 11 - 81 - PBX 3532400 Bogotá - Colombia  
E-mail: [atención.usuario@parquesnacionales.gov.co](mailto:atención.usuario@parquesnacionales.gov.co)  
[www.parquesnacionales.gov.co](http://www.parquesnacionales.gov.co)

CORPOBOYACÁ, Antigua vía a Paipa No. 53-70 PBX 7457188 - 7457192 - 7457186 - Fax 7407518 Tunja - Boyacá  
Linea Natural - atención al usuario No. 018000-918027  
E-mail: [corpoboyaca@corpoboyaca.gov.co](mailto:corpoboyaca@corpoboyaca.gov.co)  
[www.corpoboyaca.gov.co](http://www.corpoboyaca.gov.co)

Handwritten signature/initials



48



República de Colombia  
Corporación Autónoma Regional de Boyacá  
Parques Nacionales Naturales de Colombia



Resolución PNNC No. 0535 24 DIC 2018

Página 40

Resolución CORPOBOYACÁ No. 1634 24 DIC 2018

Página 40

NOMBRE USUARIO	DOCUMENTO DE IDENTIFICACIÓN	NOMBRE DEL PREDIO	MUNICIPIO	VEREDA	FUENTE DE CAPTACIÓN	COORDENADAS DE CAPTACIÓN		CAUDAL ASIGNADO (L/s)					VOLUMEN TOTAL (m3/mes)
						LONG	LAT	DOM	AGR	PEC	SERV	TOTAL	
Ibrain Duarte Santos	91242772	Lote 2	Villa de Leyva	Sabana	NN - (Canal Españoles)	-73.5007	5.68372	0.000	0.000	0.000	0.000	0.1	1.17
German Toro Tamayo	93393372	Santa Rosa	Villa de Leyva	Sabana	NN - (Quebrada El Roble)	-73.5178	5.68672	0.007	0.000	0.000	0.000	0.1	19.2
Santiago Pardo	170777243	Almóster	Villa de Leyva	El Roble	NN - (Canal Españoles)	-73.511	5.65303	0.007	0.000	0.000	0.000	0.1	19.2
Hercon Clauden	419921327	Rhenania	Villa de Leyva	Sabana	Canal Españoles - (NN)	-73.5006	5.68619	0.000	0.000	0.005	0.000	0.1	11.7
Juan Pablo Gonzalez Lopez	1010185625	Parcela No. 6 Los Laureles	Chiquiza	Paticitos	Quebrada Yerbabuena - (NN)	-73.4369	5.63069	0.007	0.000	0.000	0.000	0.1	19.2
Carlos Arturo Diaz Acuña	1019128941	Lote 2	Villa de Leyva	El Roble	Quebrada La Colorada - (NN)	-73.5185	5.64408	0.000	0.101	0.000	0.000	0.1	260.5
Alejandra Araujo Correa	1020734526	Villa Valentina	Villa de Leyva	Sabana	NN - (Canal Españoles)	-73.5033	5.67844	0.007	0.000	0.000	0.000	0.1	17.7
Andrea Botero Herrera	1020735233	El Olmo	Villa de Leyva	Sabana	NN - (El Roble)	-73.5047	5.66675	0.006	0.001	0.000	0.000	0.1	16.54
Maria Mayerly Saenz Garcia	1020739155	La Loma	Villa de Leyva	Sabana	NN - (Canal Españoles)	-73.4946	5.682	0.004	0.000	0.000	0.000	0.1	9.75
Daniel Ospina Botero	1020743959	El Milagro	Villa de Leyva	El Roble	NN - (Las Palmas)	-73.5109	5.65595	0.000	0.960	0.005	0.000	0.96	2500.02
Jorge Armando Suarez Molina	1049604426	El Tobo	Chiquiza	Cerro	NN - (Quebrada El Ensayo)	-73.4221	5.65903	0.000	0.026	0.000	0.000	0.1	67.86
Myriam Yofani Cardenas Pineda	1049611742	Las Delicias	Chiquiza	Cerro	NN - (NN)	-73.3942	5.69122	0.000	0.025	0.000	0.000	0.1	65.1
Myriam Yofani Cardenas Pineda	1049611742	Lote 1	Chiquiza	Vergara	Quebrada El Turmal - (NN)	-73.4002	5.66036	0.000	0.306	0.000	0.000	0.31	793.24
John Aristides Reyes Pineda	1049611990	La Isla	Chiquiza	Cerro	Rio Cane - (NN)	-73.4126	5.66925	0.000	0.053	0.000	0.000	0.1	136.08
Milena Brigitte Agudelo Sanabna	1049639609	El Recuerdo 1	Gachantivá	Jupal	Quebrada Casiquilla - (NN)	-73.5197	5.7468	0.006	0.000	0.000	0.000	0.1	14.4
Milena Brigitte Agudelo Sanabna	1049639609	El Recuerdo 2	Gachantivá	Jupal	NN - (NN)	-73.52	5.74515	0.007	0.000	0.000	0.000	0.1	19.2
Jose Jacinto Pacheco	1050220068	Lote No. 1	Chiquiza	Cerro	- (NN)	-73.4004	5.68869	0.007	0.011	0.000	0.000	0.1	46.42
Yury Esperanza Pineda Cardenas	1050220185	La Caseta	Chiquiza	Cerro	NN - (NN)	-73.3976	5.68872	0.000	0.000	0.000	0.000	0	0
Jose Geiber Suarez Garcia	1050220270	El Cucharal	Chiquiza	Cerro	NN - (El Tanque)	-73.429	5.66967	0.006	0.021	0.005	0.000	0.1	81.7
Angelina Hurtado Rvera	1050220387	El Pedregal	Chiquiza	Carrizal	NN - (NN)	-73.4183	5.63717	0.007	0.000	0.001	0.000	0.1	22.71
Beatriz Suarez Quintero	1050220609	El Recreo	Chiquiza	Carrizal	NN - (NN)	-73.4141	5.63733	0.009	0.145	0.000	0.000	0.15	399.84
Jose Virgilio Saavedra Malagon	1051954063	ND	Arcabuco	Cabeceras	Rio La Cebada - (Boquemonte)	-73.4829	5.78411	0.000	0.000	0.001	0.000	0.1	3.51
Erison Paulino Lopez Villamil	1051954233	Los Pinos	Arcabuco	Cabeceras	NN - (Boquemonte)	-73.48	5.77047	0.000	0.032	0.005	0.000	0.1	93.35
Jesus Albeiro Pinilla Simijaca	1051955046	La Providencia	Arcabuco	Monte Suarez	NN - (Mamarramos)	-73.4928	5.71269	0.007	0.030	0.000	0.000	0.1	96.05
Rosa Mana Guerrero Guerrero	1052916564	El Guayabo	Villa de Leyva	Sabana	NN - (Canal Españoles)	-73.5033	5.67189	0.007	0.000	0.000	0.000	0.1	19.2
Diana Rocio Poveda Rodriguez	1054090301	La Envidia	Villa de Leyva	El Roble	NN - (NN)	-73.5008	5.66708	0.011	0.000	0.000	0.000	0.1	28.8
Maria Cristina Espitia Pinilla	1054090487	El Secreto	Villa de Leyva	Sabana	NN - (Canal Españoles)	-73.5036	5.67872	0.006	0.002	0.000	0.000	0.1	20.51
Jose Danilo Roberto Arias	1054090589	Buenos Aires	Villa de Leyva	Sabana	NN - (Canal Españoles)	-73.5077	5.68267	0.002	0.008	0.000	0.000	0.1	24.37
Luis Largo Cuadrado	1054090603	San Martin	Villa de Leyva	Sabana	NN - (Canal Españoles)	-73.5007	5.67681	0.007	0.000	0.000	0.000	0.1	19.83
Alma Oliva Saenz Robles	1054091581	El Naranjo	Villa de Leyva	Sabana	NN - (Canal Españoles)	-73.4969	5.67528	0.007	0.000	0.000	0.000	0.1	19.41
Rosalvina Largo Cuadrado	1054091723	San Martin	Villa de Leyva	Sabana	NN - (Canal Españoles)	-73.5005	5.67747	0.006	0.000	0.000	0.000	0.1	15.57
Juan Carlos Cardenas Cardenas	1054092067	La Veranita	Villa de Leyva	Capilla	NN - (El Morro)	-73.4781	5.70272	0.008	0.003	0.001	0.000	0.1	32.21
Johan Sebastian Rodriguez Bautista	1054092115	El Cedro	Villa de Leyva	Capilla	Quebrada Los Murciélagos - (NN)	-73.4875	5.68972	0.006	0.000	0.000	0.000	0.1	14.4
William Espitia Garzon	1054094022	La Florida	Villa de Leyva	Cardonal	NN - (NN)	-73.4896	5.71978	0.011	0.014	0.000	0.000	0.1	63.3
Pedro Humberto Rojas Espitia	1054094310	Casa Herederos Rojas Espitia	Villa de Leyva	Zona Urbana	NN - (Canal Mesopotamia)	-73.5219	5.63608	0.006	0.000	0.000	0.000	0.1	14.4
Laura Natalia Montañez	1054094968	El Guayabo	Villa de Leyva	Sabana	NN - (Canal Españoles)	-73.5033	5.67192	0.006	0.000	0.000	0.000	0.1	14.41

Parques Nacionales Naturales de Colombia, Calle 74 # 11 - 81 - PBX 3532400 Bogotá - Colombia  
E-mail: [atencion\\_usuario@parquesnacionales.gov.co](mailto:atencion_usuario@parquesnacionales.gov.co)  
[www.parquesnacionales.gov.co](http://www.parquesnacionales.gov.co)

CORPOBOYACÁ, Antigua vía a Paipa No. 53-70 PBX 7457188 - 7457192 - 7457188 - Fax 7407518 Tunja - Boyacá  
Linea Natural - atención al usuario No. 018000-918027  
E-mail: [corpoboyaca@corpoboyaca.gov.co](mailto:corpoboyaca@corpoboyaca.gov.co)  
[www.corpoboyaca.gov.co](http://www.corpoboyaca.gov.co)



110



República de Colombia  
Corporación Autónoma Regional de Boyacá  
Parques Nacionales Naturales de Colombia



Resolución PNNC No. 0-0535 24 DIC 2018 Página 41

Resolución CORPOBOYACÁ No. 0-0534 24 DIC 2018 Página 41

NOMBRE USUARIO	DOCUMENTO DE IDENTIFICACIÓN	NOMBRE DEL PREDIO	MUNICIPIO	VEREDA	FUENTE DE CAPTACIÓN	COORDENADAS DE CAPTACIÓN		CAUDAL ASIGNADO (L/s)				VOLUMEN TOTAL (m3/mes)	
						LONG	LAT	DOM	AGR	PEC	SERV		TOTAL
Juan Camilo Espitia Vargas	1056798335	ND	Villa de Leyva	Centro	NN - (Leyva)	-73.5206	5.62103	0.000	0.000	0.000	0.000	0	0
William Aleander Robles Castañeda	1100482115	La Veranita	Villa de Leyva	Sabana	NN - (Canal Españoles)	-73.5061	5.67542	0.007	0.000	0.000	0.000	0.1	18.51
Juan Pablo Ospina Botero	1136883605	El Milagro	Villa de Leyva	El Roble	NN - (Las Palmas)	-73.5115	5.6572	0.000	0.753	0.001	0.000	0.75	1980.18
Monica Camacho Casado	5191000468	ND	Villa de Leyva	Sabana	NN - (Canal Españoles)	-73.499	5.67525	0.000	0.013	0.000	0.000	0.1	33.59
Guillermo Fernando Gomez Jimenez	19254438	Santa Monica	Villa de Leyva	El Roble	Canal Españoles - (Canal Españoles)	-73.5113	5.65492	0.007	0.000	0.000	0.000	0.1	19.2

**Jurisdicción de PNNC:**

NOMBRE USUARIO	DOCUMENTO DE IDENTIFICACIÓN	NOMBRE DEL PREDIO	MUNICIPIO	VEREDA	FUENTE DE CAPTACIÓN	COORDENADAS DE CAPTACIÓN		Año	CAUDAL ASIGNADO (L/s)				VOLUMEN TOTAL (m3/mes)	
						LONG	LAT		DOM	AGR	PEC	SERV		TOTAL
Asociación de Suscriptores del Acueducto Güanchara del Municipio del Municipio de Chiquiza	900064483-3	San Carlos	Chiquiza	Cerro	Quebrada Ojo de Agua - (Ojo De Agua)	-73.425	5.68939	-	0.537	0.000	0.000	0.000	0.54	1392
Empresa De Servicios Públicos De Villa De Leyva "Esvilla E.S.P."	800067555-6	ND	Villa de Leyva	Centro	Rio Cane - (NN)	-73.4754	5.67694	1	39.139	0.000	0.000	0.131	39.27	101789.2
								2	40.339	0.000	0.000	0.136	40.474	104908.61
								3	41.577	0.000	0.000	0.139	41.716	108127.87
								4	42.354	0.000	0.000	0.143	42.997	111448.22
								5	44.169	0.000	0.000	0.148	44.317	114869.66
								6	45.525	0.000	0.000	0.152	45.677	118394.78
								7	46.923	0.000	0.000	0.157	47.08	122031.36
								8	48.363	0.000	0.000	0.162	48.525	125775.8
								9	49.848	0.000	0.000	0.167	50.015	129638.88
								10	51.378	0.000	0.000	0.172	51.55	133617.6
Alcaldía Municipal De Chiquiza - Centro monte laguneta y sucre	800099723-4	San Carlos	Chiquiza	Cerro	Quebrada San Pedro - (Laguna San Pedro)	-73.4399	5.68014	-	3.437	0.000	0.000	0.000	3.44	8909.29
Asociación De Suscriptores Del Acueducto Interveredal De Las Veredas Quemados, Alcaparros, Peñas Blancas, Monte Suarez Y Cabeceras Del Municipio De Arcabuco Boyacá	820001510-4	ND	Chiquiza	Corregidor	Quebrada La Colorada - (NN)	-73.4485	5.71858	-	7.090	0.000	1.590	0.000	8.68	22499.91
Asociación De Suscriptores Del Acueducto Rio Chaina	820003658-4	NN	Villa de Leyva	El Roble	Quebrada Chaina - (NN)	-73.4764	5.67744	-	1.297	0.000	0.000	0.000	1.3	3361.96
Asociación de Suscriptores del Acueducto de la Vereda el Roble Segunda Etapa Villa de Leyva Asorable 2da etapa	820003730-7	San Isidro	Villa de Leyva	El Roble	Rio Cane - (NN)	-73.4795	5.67694	-	3.177	0.000	0.000	0.000	3.18	8235
Asociación De Suscriptores del Acueducto Morronegro de la Vereda Hondura Municipio de Chiquiza	820004873-6	El Emponio	Chiquiza	La Hondura	NN - (NN)	-73.4785	5.64425	-	0.083	0.000	0.011	0.000	0.1	244.56
Asociación De Suscriptores del Acueducto Mosacallo del Municipio de Villa de Leyva, Departamento de Boyacá	820005016-5	Acueducto Mosacallo	Villa de Leyva	Monquirá	Quebrada Chaina - (NN)	-73.4764	5.67744	-	1.543	0.000	0.000	0.000	1.54	4000.5
Asociación de Suscriptores del Acueducto el Manantial de la Vereda Salto y	900005175-8	Mata Sola	Villa de Leyva	Salto Y La	Rio Cane - (NN)	-73.4793	5.67714	-	2.262	0.005	0.000	0.000	2.27	5678.67

Parques Nacionales Naturales de Colombia, Calle 74 # 11 - 81 - PBX 3532400 Bogotá - Colombia  
E-mail: [atencion\\_usuario@parquesnacionales.gov.co](mailto:atencion_usuario@parquesnacionales.gov.co)  
[www.parquesnacionales.gov.co](http://www.parquesnacionales.gov.co)

CORPOBOYACA, Antigua vía a Paipa No. 53-70 PBX 7457188 - 7457192 - 7457186 - Fax 7407518 Tunja - Boyacá  
Línea Natural - atención al usuario No. 018000-918027  
E-mail: [corpoboyaca@corpoboyaca.gov.co](mailto:corpoboyaca@corpoboyaca.gov.co)  
[www.corpoboyaca.gov.co](http://www.corpoboyaca.gov.co)

110





República de Colombia  
Corporación Autónoma Regional de Boyacá  
Parques Nacionales Naturales de Colombia



Resolución PNNC No. **0535 24 DIC 2018**

Página 42

Resolución CORPOBOYACÁ No. **1634 24 DIC 2018**


Página 42

NOMBRE USUARIO	DOCUMENTO DE IDENTIFICACIÓN	NOMBRE DEL PREDIO	MUNICIPIO	VEREDA	FUENTE DE CAPTACIÓN	COORDENADAS DE CAPTACIÓN		Año	CAUDAL ASIGNADO (L/s)					VOLUMEN TOTAL (m3/mes)
						LONG	LAT		DOM	AGR	PEC	SERV	TOTAL	
la Lavandera del Municipio de Villa de Leyva				Lavandera										
Asociación De Suscriptores del Acueducto Alto De Los Migueles de la Vereda el Roble, del Municipio de Villa de Leyva Boyacá	900057716-5	ND	Villa de Leyva	El Roble	Quebrada Chaina - (NN)	-73.4764	5 67744	-	0.831	0.000	0.000	0.000	0.83	2154.15
Asociación De Suscriptores del Acueducto El Roble Alto del Municipio De Villa de Leyva Departamento de Boyacá Auaroble	900156970-4	ND	Chiquiza	Sabana	Quebrada Chaina - (Chaina)	-73.4764	5 67744	-	1.118	0.000	0.000	0.000	1.12	2899.05
Asociación de Suscriptores del Acueducto el Paraíso de la Vereda Sabana Alta del Municipio de Villa de Leyva	900161680-3	Nuestro Tanque	Chiquiza	Sabana	Quebrada Chaina - (Chaina)	-73.4764	5 67744	-	1.298	0.000	0.000	0.000	1.3	3365.4
Asociación De Suscriptores Acueducto El Cazadero Vereda Cerro Sector Centro del Municipio de Chiquiza Boyacá	901119778-2	Pedregal	Chiquiza	Cerro	Quebrada Cazadero - (NN)	-73.4205	5 69486	-	2.538	0.000	0.000	0.000	2.54	6578.1
Jose Celidolfo Jerez Pineda	1034457	La Piedra	Chiquiza	Cerro	NN - (Cazadero)	-73.4188	5 69153	-	0.007	0.011	0.001	0.000	0.1	47.26
Jose Zenen Amado Buitrago	7120055	El Laurel	Chiquiza	Cerro	Quebrada Cazadero - (NN)	-73.4189	5 69219	-	0.015	0.058	0.002	0.000	0.1	194.51
Emeterio Lopez Lopez	7120058	Piedra Gorda	Chiquiza	Cerro	NN - (NN)	-73.4148	5 69417	-	0.009	0.026	0.000	0.000	0.1	92.04
Anselmo Lopez Rubio	7120252	Las Puertas	Chiquiza	Cerro	NN - (Campo Hermoso)	-73.4063	5 70186	-	0.006	0.043	0.005	0.000	0.1	137.72
Diego Rubio Garcia	7120427	La Chocita	Chiquiza	Cerro	Quebrada Corral Sin Laguna - (Del Corral)	-73.4128	5 70019	-	0.011	0.013	0.001	0.000	0.1	64.84
Prospero Montañez Hernandez	14206120	Los Carrisos	Chiquiza	Río Abajo	Quebrada Chaina - (NN)	-73.4727	5 67914	-	0.010	0.000	0.000	0.000	0.1	25.35
Gustavo Garcia Lopez	19454401	El Laurel	Chiquiza	Cerro	Quebrada Corral Sin Laguna - (NN)	-73.4127	5 69997	-	0.004	0.075	0.005	0.000	0.1	214.92
Mana Eulalia Diaz Rubio	23501540	El Casadero	Chiquiza	Cerro	Quebrada Cazadero - (NN)	-73.419	5 69261	-	0.010	0.000	0.002	0.000	0.1	29.88
Blanca Lilia Gracia Lopez	33655002	El Porvenir	Chiquiza	Cerro	Quebrada Corral Sin Laguna - (Del Corral)	-73.4129	5 7005	-	0.011	0.005	0.002	0.000	0.1	47.09
Rosa Ana Pineda Hernandez	40014297	Bella Vista	Chiquiza	Cerro	NN - (Campo Hermoso)	-73.4063	5 70189	-	0.013	0.011	0.004	0.000	0.1	69.28
Maria Estrella Fonseca Fonseca	40029129	El Morrito	Chiquiza	Cerro	NN - (Campo Hermoso)	-73.4071	5 70347	-	0.014	0.003	0.002	0.000	0.1	50.15
Maria Mercedes Corredor De Tamayo	41424996	Fñca Siaty De Las Marias	Villa de Leyva	Capilla	Quebrada La Colorada - (NN)	-73.4512	5 72476	-	0.007	0.000	0.000	0.000	0.1	19.2
Yulitte Viviana Caranton Sanbria	53045075	El Arca Del Sol	Villa de Leyva	Centro	Quebrada Tintales - (NN)	-73.5022	5 63581	-	0.007	0.000	0.000	0.000	0.1	19.2
Juan Gonzalo Piedrahita Arango	70553983	La Chola	Villa de Leyva	Centro	NN - (Tintales)	-73.504	5 63654	-	0.007	0.372	0.000	0.000	0.38	983.42
Henry Mauricio Cabrera Morales	79790119	Payande	Chiquiza	Cerro	NN - (San Pedro)	-73.4372	5 67605	-	0.007	0.000	0.000	0.000	0.1	19.2

Parques Nacionales Naturales de Colombia, Calle 74 # 11 - 81 - PBX 3532400 Bogotá - Colombia  
E-mail: [atención\\_usuario@parquesnacionales.gov.co](mailto:atención_usuario@parquesnacionales.gov.co)  
[www.parquesnacionales.gov.co](http://www.parquesnacionales.gov.co)

CORPOBOYACÁ, Antigua vía a Palpa No. 53-70 PBX 7457188 - 7457192 - 7457186 - Fax 7407518 Tunja - Boyacá  
Línea Natural - atención al usuario No. 018000-918027  
E-mail: [corpoboyaca@corpoboyaca.gov.co](mailto:corpoboyaca@corpoboyaca.gov.co)  
[www.corpoboyaca.gov.co](http://www.corpoboyaca.gov.co)





Resolución PNNC No. 11-0535 24 DIC 2018 Página 43

Resolución CORPOBOYACÁ No. 11-1634 24 DIC 2018 Página 43

**PARÁGRAFO PRIMERO:** Informar a los titulares de las concesiones de agua que según lo dispuesto en el artículo 2.2.3.2.13.16 del Decreto 1076 de 2015, en caso de producirse escasez crítica por sequías, contaminación, catástrofes naturales o perjuicios producidos por el hombre, que limiten los caudales útiles disponibles, las autoridades ambientales podrán restringir los usos o consumos, temporalmente. A tal efecto se podrán establecer turnos para el uso o distribuir porcentualmente los caudales utilizables. El presente parágrafo será aplicable, aunque afecte las concesiones otorgadas mediante el presente acto administrativo. Los derechos de uso sobre aguas privadas también podrán limitarse temporalmente por las razones a que se refiere este parágrafo, teniendo en cuenta que es prioridad sobre todos los usos, el consumo humano, colectivo o comunitario, sea urbano o rural, por lo tanto, las Asociaciones y/o Acueductos que hacen parte de la presente distribución de caudales y demás usuarios, deberán priorizar la prestación del servicio para este uso, cuando se presenten situaciones de emergencia por causas naturales y no se pueda garantizar el caudal concedido para los demás usos.

**PARÁGRAFO SEGUNDO:** Las Concesiones de Aguas Superficiales otorgadas mediante el presente Acto Administrativo deberán ser utilizadas única y exclusivamente para los usos descritos en el cuadro de reparto y distribución de acuerdo con lo establecido en el Artículo Primero, los caudales concesionados en el presente Acto Administrativo se otorgan de acuerdo al cálculo de la necesidad de uso de agua y lo normado en los artículos 2.2.3.2.7.6. y 2.2.3.2.7.8. del Decreto 1076 del 26 de mayo de 2015.

**PARÁGRAFO TERCERO:** Las presentes Concesiones de Aguas Superficiales están sujetas a la disponibilidad del recurso hídrico, por lo tanto, el Estado no es responsable cuando por causas naturales no pueda garantizar la oferta del mismo, conforme a lo dispuesto en los Artículos 2.2.3.2.7.2. y 2.2.3.2.13.16. del Decreto 1076 de 2015, razón por la cual estas Autoridades Ambientales podrán realizar restricciones y suspensiones del uso y aprovechamiento del recurso hídrico en caso de requerirse.

**ARTÍCULO SEGUNDO:** El presente acto administrativo deroga todos los actos administrativos que hayan otorgado concesiones de agua de las corrientes pertenecientes a las microcuencas de los ríos Cane, La Cebada, y Leyva, las microcuencas de las quebradas El Roble y Colorada, los canales Españoles y Rosita y sus tributarios, y en consecuencia, solo se autoriza el uso del agua para los titulares de las concesiones otorgadas a través del presente proveído, en los caudales y para los usos autorizados.

**ARTÍCULO TERCERO:** Los titulares de las concesiones otorgadas en el presente acto administrativo deberán allegar copia de sus documentos de identificación, en un término de tres (3) meses contados a partir de la publicación del mismo.

**ARTÍCULO CUARTO:** Las personas jurídicas o naturales a las que se les haya otorgado concesión de aguas superficiales para consumo humano, en cumplimiento a lo dispuesto en el Decreto 1575 del 09 de mayo de 2007, deberán allegar a la autoridad ambiental de acuerdo a su jurisdicción y competencia, en el término de diez (10) meses contados a partir de la ejecutoria de la presente providencia, la correspondiente autorización sanitaria favorable expedida por la Secretaría de Salud de Boyacá; para tal efecto, deben presentar ante la misma, la caracterización del agua que se va a utilizar para consumo humano y el sistema de tratamiento propuesto, de acuerdo con la Resolución 1096 de 2000 del Ministerio de Desarrollo Económico, el Mapa de Riesgo y lo dispuesto en el Decreto 1076 de 2015 o la norma que lo modifique, adicione o sustituya.

**ARTÍCULO QUINTO:** A fin de poder hacer uso de la concesión asignada, los titulares de las concesiones otorgadas deberán presentar a **CORPOBOYACÁ** o **PNNC** dependiendo a la jurisdicción a la que pertenecen, en el término de tres (3) meses contados a partir de la publicación del presente acto administrativo, para su respectiva evaluación y aprobación, la siguiente información:





Resolución PNNC No. 0535 24 DIC 2018 Página 44

Resolución CORPOBOYACÁ No. 1634 24 DIC 2018 Página 44

- En el evento que se pretenda captar a través de sistemas de gravedad se deben presentar los planos, cálculos y memorias técnicas del sistema de captación, con el sistema de control de caudal, que garantice derivar el caudal otorgado, además de los almacenamientos con que cuente.
- En el caso que se capte a través de un sistema de bombeo se deberá allegar un informe que contenga las características de la bomba, potencia, altura dinámica, régimen y periodo de bombeo que garantice captar el caudal concesionado. Esto únicamente aplica a la jurisdicción de CORPOBOYACÁ.
- Los titulares de las concesiones de aguas otorgadas en jurisdicción de Parques Nacionales Naturales de Colombia, deben remitir para su evaluación y aprobación los planos, cálculos y memorias técnicas del sistema de captación, estructura del desarenador, sistema de control de caudal y red de conducción, así mismo se deberá allegar el cronograma de trabajo, personal encargado de la ejecución de las obras y materiales a utilizar.

**PARÁGRAFO PRIMERO: CORPOBOYACÁ o PNNC** entregarán los diseños de las estructuras de control de caudal a todos aquellos usuarios que posean un caudal de concesión inferior a un (1) litro por segundo, para tal efecto en el término de tres (3) meses contados a partir de la publicación del presente acto administrativo, deberán acercarse a las oficinas de **CORPOBOYACÁ o PNNC** dependiendo a la jurisdicción a la que pertenecen, para hacerles entrega de los planos, cálculos y memorias técnicas del sistema de control de caudal, que garantice derivar el caudal otorgado, si por condiciones topográficas o de presión no es posible implementar este sistema se deberá dar cumplimiento a lo descrito en el presente artículo.

**ARTÍCULO SEXTO:** A partir de la notificación del acto administrativo que apruebe los planos, cálculos y memorias técnicas requeridos en el artículo anterior o cuando las autoridades ambientales hagan entrega de los mismos, los concesionarios gozarán de un plazo adicional de tres (3) meses para la construcción de las respectivas obras, al final de los cuales deberán informar por escrito a la Autoridad Ambiental correspondiente a fin que esta proceda a aprobarlas y autorizar su funcionamiento.

**PARÁGRAFO PRIMERO:** Advertir a los titulares de las concesiones otorgadas en jurisdicción en Parques Nacionales Naturales de Colombia, que previo a la realización de obras al interior Santuario de Flora y Fauna Iguaque se deberá coordinar con el Jefe del Área Protegida con el fin de realizar la respectiva supervisión.

**PARÁGRAFO SEGUNDO:** Hasta tanto no se surta el trámite anterior, no se podrá hacer uso de la concesión. Para la construcción de las obras aprobadas no se deberá utilizar maquinaria pesada, ni maquinaria que afecte la vegetación del sector.

**ARTÍCULO SÉPTIMO:** Los titulares de cada una de las concesiones otorgadas estarán obligados a ejecutar medidas de compensación para la preservación del recurso hídrico, para tal efecto las Autoridades Ambientales en las etapas de evaluación y/o seguimiento procederán a imponerlas.

**ARTÍCULO OCTAVO:** Los titulares de las concesiones otorgadas están obligados a efectuar el pago de la tasa por uso del agua, previa liquidación y facturación realizada por **CORPOBOYACÁ o PNNC** de acuerdo con lo establecido en el Decreto 1076 de 2015.

**PARÁGRAFO:** Para el cobro de la tasa por uso del agua, los titulares deberán presentar la Autodeclaración de Caudales Efectivamente Captados, dentro de los términos y formatos definidos por **CORPOBOYACÁ o PNNC**.

**ARTÍCULO NOVENO:** Advertir a los titulares de la concesión que no podrán captar más del volumen mensual concesionado en la presente reglamentación.

**ARTÍCULO DECIMO:** Los titulares de concesión concesiones de agua que se encuentran dentro del área de páramo de la jurisdicción de CORPOBOYACÁ, deberán realizar las actividades





Resolución PNNC No. 24 DIC 2018 N-0535 Página 45

Resolución CORPOBOYACÁ No. N-1634 24 DIC 2018 Página 45

agrícolas y pecuarias adoptando medidas sostenibles y cumpliendo lo preceptuado en la Ley 1930 de 2018, debiendo acatar las siguientes obligaciones:

- No emplear tractor y/o maquinaria pesada en el desarrollo de las actividades agrícolas.
- Utilizar abonos orgánicos.
- Realizar barreras de cercas vivas con especies nativas de la zona de Páramo.
- Evaluar alternativas de rotación de cultivos.
- Efectuar un correcto manejo de los residuos sólidos, evitando la disposición final dentro del Páramo.
- Se prohíbe la introducción y manejo de organismos genéticamente modificados y especies invasoras.
- Se prohíben las quemas.
- Se prohíben las talas, con excepción de aquellas que sean necesarias para garantizar la conservación de los páramos, siempre y cuando cuenten con la autorización correspondiente y cumplan con los lineamientos establecidos por esta Autoridad Ambiental.
- La fumigación y aspersión de químicos deberá eliminarse paulatinamente en el marco de la reconversión de las actividades agrícolas.
- Se prohíbe la degradación de cobertura vegetal nativa.
- La actividad pecuaria deberá desarrollarse estabulada, restringiendo completamente el acceso de los animales al área de páramo restante no intervenida.
- Allegar a CORPOBOYACÁ en un término de sesenta (60) contados a partir de la firmeza del presente acto administrativo, el polígono georreferenciado del área actualmente cultivada, o donde se desarrolla la actividad pecuaria, junto con los respectivos registros fotográficos de dichos cultivos o actividades pecuarias.
- Asistir a programas de capacitación en producción agrícola y pecuaria más limpia basada en prácticas de producción sostenible.

**PARÁGRAFO:** Es necesario señalar que conforme lo establecido en el numeral 3° del artículo 2.2.2.1.15.1. del Decreto 1076 de 2015, las actividades agrícolas y pecuarias están prohibidas al interior de las Áreas Protegidas del Sistema de Parques Nacionales Naturales de Colombia.

**ARTÍCULO DECIMO PRIMERO:** Remitir copia de la presente Resolución al Ministerio de Agricultura y Desarrollo Rural, con el fin de aportarle a dicha Entidad información sobre los predios de la jurisdicción que cuenta con concesión de aguas para uso agropecuario y se ubican dentro de áreas de páramos, para que sean tenidos en cuenta al momento de definir los programas, planes y proyectos de reconversión y sustitución de las actividades prohibidas.

**ARTÍCULO DECIMO SEGUNDO:** Los usuarios listados a continuación solo podrán hacer uso de estas concesiones como contingencia, en épocas de verano o desabastecimiento del recurso hídrico.

Nombre de usuario	NIT	Fuente de captación	Coordenadas		Caudal (L/s)
			Longitud	Latitud	
Condominio Cerro Iguaque	900195608-9	Canal de los españoles	-73.50530556	5.655527778	0.25
Empresa De Servicios Públicos De Villa De Leyva "Esvilla E.S.P."	800067555-6	Quebrada Colorada	-73.50794444	5.645972222	5.00

**ARTÍCULO DECIMO TERCERO:** Los concesionarios deberán presentar a CORPOBOYACÁ o PNNC dependiendo a la jurisdicción a la que pertenecen, el programa de uso eficiente y ahorro de agua, en el término de tres (3) meses contados a partir de la publicación del presente acto administrativo, de acuerdo con los lineamientos establecidos en la Ley 373 de 1997, y sus decretos reglamentarios, el cual deberá estar basado en el diagnóstico de la oferta hídrica de la fuente de abastecimiento, demanda del agua, contener metas anuales de reducción de pérdidas y campañas educativas a la comunidad.

*[Handwritten signatures and initials are present in this section]*





Resolución PNNC No. -0935 24 DIC 2018 Página 46

Resolución CORPOBOYACÁ No. -1634 24 DIC 2018 Página 46

**PARÁGRAFO PRIMERO:** CORPOBOYACÁ posee términos de referencia para la presentación del programa de uso eficiente y ahorro del agua conforme a la complejidad y el sector a beneficiar, los cuales pueden ser consultados en la página web [www.corpoboyaca.gov.co](http://www.corpoboyaca.gov.co) - <http://www.minambiente.gov.co/>, y/o en la oficina de Atención al Usuario de la Entidad.

**PARÁGRAFO SEGUNDO:** Los titulares de las concesiones otorgadas dentro del área del PNNC deberán entregar los programas de uso eficiente y ahorro del agua de acuerdo con los parámetros señalados en el artículo 2 de la Ley 373 de 1997, lo regulado en los artículos 2.2.3.2.1.1.1. y subsiguientes del Decreto 1076 de 2015 y la Resolución 1257 del 10 de julio de 2018 expedida por el Ministerio de Ambiente y Desarrollo Sostenible.

**PARÁGRAFO TERCERO:** Los programas de uso eficiente y ahorro de agua que la captación se realice en el área de jurisdicción de CORPOBOYACÁ o PNNC y su uso sea en jurisdicción de las dos autoridades ambientales o en el de la otra autoridad ambiental será evaluado conjuntamente en aras de coordinar las acciones para la adecuada implementación del mismo, sin que esto implique arrogarse la competencia de la otra autoridad ambiental, teniendo en cuenta que los pronunciamientos definitivos se realizarán por CORPOBOYACÁ o PNNC de acuerdo a su respectiva jurisdicción.

**ARTÍCULO DECIMO CUARTO:** El término de las concesiones que se otorgan es de diez (10) años, contados a partir de la publicación de la presente providencia, término que podrá ser prorrogado a petición del concesionario dentro de los últimos seis meses de su vigencia, salvo razones de conveniencia pública.

**ARTÍCULO DECIMO QUINTO:** El término de las concesiones otorgadas a través del presente acto administrativo a los Entes Territoriales es indefinido, de conformidad con lo normado en el artículo 58 de la Ley 1537 de 2012.

**PARÁGRAFO:** Transcurridos los diez (10) primeros años el Concesionario deberán realizar un censo poblacional, teniendo en cuenta la tasa de crecimiento establecida a esa fecha, y entregarlo a CORPOBOYACÁ o PNNC dependiendo a la jurisdicción a la que pertenecen, a efecto de realizar un aforo a la fuente y así establecer si las condiciones han variado y realizar los ajustes pertinentes.

**ARTÍCULO DECIMO SEXTO:** CORPOBOYACÁ y PNNC conformarán una mesa técnica cuyos integrantes serán designados por los directores de las entidades en la cual se deberá informar sobre el otorgamiento de nuevas concesiones sobre la zona donde se realizó la reglamentación, sumado a coordinar acciones de control y seguimiento sobre las concesiones otorgadas a través del presente acto administrativo.

**ARTÍCULO DECIMO SEPTIMO:** CORPOBOYACÁ y PNNC se reservan el derecho de revisar esta reglamentación y las concesiones de agua otorgadas por la misma, de oficio o a petición de parte, cuando considere conveniente la revisión de los aprovechamientos entre riberanos y no riberanos y cuando las circunstancias que se tuvieron en cuenta para efectuarla hayan variado.

**ARTÍCULO DECIMO OCTAVO:** La presente resolución no confiere ningún derecho de servidumbre a favor de los titulares de las concesiones de aguas; para resolver las controversias que se susciten con motivo de la constitución o ejercicio de servidumbres en interés público o privado, el interesado deberá seguir el trámite establecido en los artículos 67 y 117 del Código de Recursos Naturales y 2.2.3.2.14.6 a 2.2.3.2.14.15 del Decreto 1076 de 2015

**ARTÍCULO DECIMO NOVENO:** Las aguas de uso público no pueden transferirse por venta, donación o permuta, ni constituirse sobre ellas derechos personales o de otra naturaleza; para que el concesionario pueda traspasar la concesión otorgada, se requiere autorización previa de CORPOBOYACÁ o PNNC de acuerdo con su respectiva jurisdicción.

**ARTÍCULO VIGÉSIMO:** Los concesionarios no deberán alterar las condiciones impuestas en este acto administrativo; en caso de requerirlo, deberán solicitar la autorización respectiva ante





Resolución PNNC No. 0535 24 DIC 2018 Página 47

Resolución CORPOBOYACÁ No. 1634 24 DIC 2018 Página 47

CORPOBOYACÁ o PNNC según corresponda, demostrando la necesidad de modificar la presente resolución, de conformidad con lo establecido en el artículo 2.2.3.2.8.6 del Decreto 1076 de 2015.

**ARTÍCULO VIGÉSIMO PRIMERO:** Informar a los titulares de las concesiones de aguas que serán causales de caducidad por la vía administrativa, además del incumplimiento de las condiciones de que trata la presente Resolución, las contempladas en los artículos 62 del Decreto 2811 de 1974 y 2.2.3.2.8.10. y 2.2.3.2.24.4. del Decreto 1076 de 2015, caducidad que se declarará previa aplicación del régimen sancionatorio ambiental contenido en la Ley 1333 de 2009.

**ARTÍCULO VIGÉSIMO SEGUNDO: CORPOBOYACÁ y/o PNNC** según corresponda realizarán seguimiento periódico al cumplimiento de las obligaciones contenidas en el presente acto administrativo.

**ARTÍCULO VIGÉSIMO TERCERO:** Remitir copia de la presente resolución a los municipios de Arcabuco, Chiquiza, Villa de Leyva, y Gachantivá para su conocimiento.

**ARTÍCULO VIGÉSIMO CUARTO:** El encabezamiento y la parte resolutive del presente proveído deberán ser publicados en el Diario Oficial, y en el Boletín Oficial, las carteleras y en la página web [www.corpoboyaca.gov.co](http://www.corpoboyaca.gov.co) y <http://www.parquesnacionales.gov.co/portal/es/> de las autoridades ambientales.

**ARTÍCULO VIGÉSIMO QUINTO:** Contra el presente acto administrativo no procede ningún recurso de conformidad con lo dispuesto en los artículos 2.2.3.2.13.5 y 2.2.3.2.13.7 del Decreto 1076 de 2015 y lo establecido en el artículo 75 del Código de Procedimiento Administrativo y de lo Contencioso Administrativo.

**PUBLÍQUESE Y CÚMPLASE.**

**JOSÉ RICARDO LÓPEZ DULCEY**  
DIRECTOR GENERAL CORPOBOYACÁ

**JULIA MIRANDA LONDOÑO**  
DIRECTORA GENERAL PNNC

- Elaboró: Ivan Dario Bautista Buitrago – Profesional Especializado Grado 16 CORPOBOYACÁ  
 David Mauricio Prieto C. - Profesional Recurso hídrico GTEA-SGM PNN  
 María Fernanda Lósada V. - Abogada GTEA-SGM PNN
- Revisó: Jairo Ignacio García Rodríguez – Subdirector de Ecosistemas y Gestión Ambiental  
 Yenny Paola Aranguren Leon – Secretaria General y Jurídica de CORPOBOYACÁ  
 Amílcar Ivan Piña Montañez - Profesional Especializado Grado 19 CORPOBOYACÁ  
 Adriana Rios Moyano – Jefe de Oficina  
 Rafael Andres Carvajal Santisteban – Supervisor CCC 2016 1889 –  
 William Alberto Zorro Maldonado - Jefe SFF Iguaque PNN  
 Guillermo Santos Ceballos - Coordinador GTEA-SGM PNN  
 Edna Carolina Jarro Fajardo- Subdirectora de Gestión y Manejo de Áreas Protegidas PNN  
 Andrea Pinzón. – Jefe Oficina Asesora Jurídica PNN

Archivo: 110-50