



Corporación Autónoma Regional de Boyacá – CORPOBOYACA

AULA MOVIL “AMA” CORPOBOYACA

Atención a usuarios y comunidad

INFORME CORRESPONDIENTE MES DE FEBRERO

2026



Corpoboyacá

República de Colombia

Corporación Autónoma Regional de Boyacá

Subdirección de Ecosistemas y Gestión Ambiental

La Corporación Autónoma Regional de Boyacá – CORPOBOYACÁ, mediante Circular Externa No. 9 con radicado de salida 130-1297 del 02 de febrero de 2026, presentó la estrategia “Aula Móvil Ambiental – AMA CORPOBOYACÁ”, dirigida a las administraciones municipales de su jurisdicción, a las Secretarías Técnicas de los Comités Interinstitucionales de Educación Ambiental (CIDEA) y a los integrantes del Comité Interinstitucional de Educación Ambiental de Boyacá (CIDEABOY).

Esta estrategia constituye una apuesta institucional orientada a “promover y fortalecer los procesos de educación ambiental en el territorio, ampliar los canales de atención a ciudadanos, actores sociales y usuarios en general, y garantizar la presencia permanente de la Corporación en los 87 municipios de su jurisdicción, mediante una oferta institucional, pedagógica y lúdica en diferentes temáticas ambientales.”

El Aula Móvil AMA CORPOBOYACÁ tiene la capacidad de apoyar jornadas de atención ciudadana, brindar orientación sobre trámites ambientales y atender peticiones, quejas, reclamos y solicitudes de información relacionadas con la misión institucional de la Corporación, en el marco del proyecto “Sostenibilidad Hídrica para el Territorio”.

Lo anterior con el propósito de reducir costos y tiempos asociados al desplazamiento de las comunidades, especialmente aquellas ubicadas en zonas apartadas, hacia las sedes oficiales de la Corporación, facilitando así el acceso oportuno a la oferta institucional.

Durante el mes de febrero del presente año, desde la Subdirección de Ecosistemas y Gestión Ambiental, del área de recurso hídrico, se brindó apoyo a la estrategia Aula Móvil AMA de Corpoboyacá, así como a la implementación del proyecto “Sostenibilidad Hídrica para el Territorio” en tres (3) municipios de la jurisdicción de Corpoboyacá: **Tota, Chitaraque y Corrales**, atendiendo a usuarios y comunidad en trámite relacionada con recurso hídrico.

Para el desarrollo de esta actividad, se elaboró una base de datos a partir de la información disponible en el portal geo ambiental, con el fin de establecer una línea base (Excel) de los expedientes creados y poder brindar información al usuario en caso de que no cuente con el nombre del expediente en el momento de la consulta.

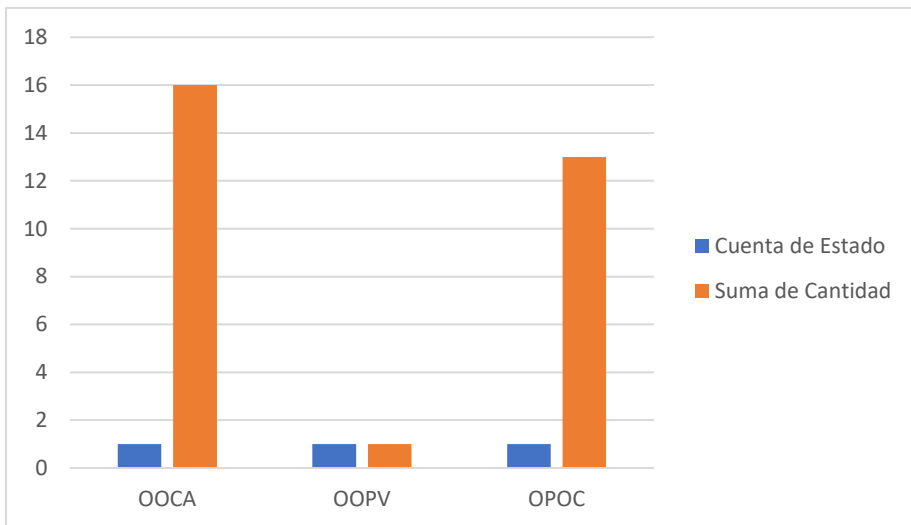
1. ESTADISTICAS DE BASE DE DATOS DE EXPEDIENTES DE CONCESION DE AGUA A CORTE DEL 17-02-2026 DESCARGADO DE GEOAMBIENTAL:

MUNICIPIO DE TOTA:

Etiquetas de fila	Suma de Cantidad
OOCA	16
OOPV	1
OPOC	13
Total, general	30

1.Tabla , Expedientes Municipio de Tota

Teniendo en cuenta el tablero dinámico de la plataforma Geo ambiental el municipio de Tota cuenta con los siguientes expedientes: dieciséis (16) Concesiones de agua superficial OOCA, un (1) Permiso de vertimientos OOPV, permiso de ocupación de cause OPOC trece (13), a corte del 17-02-2026.



1.Grafica Municipio de Tota



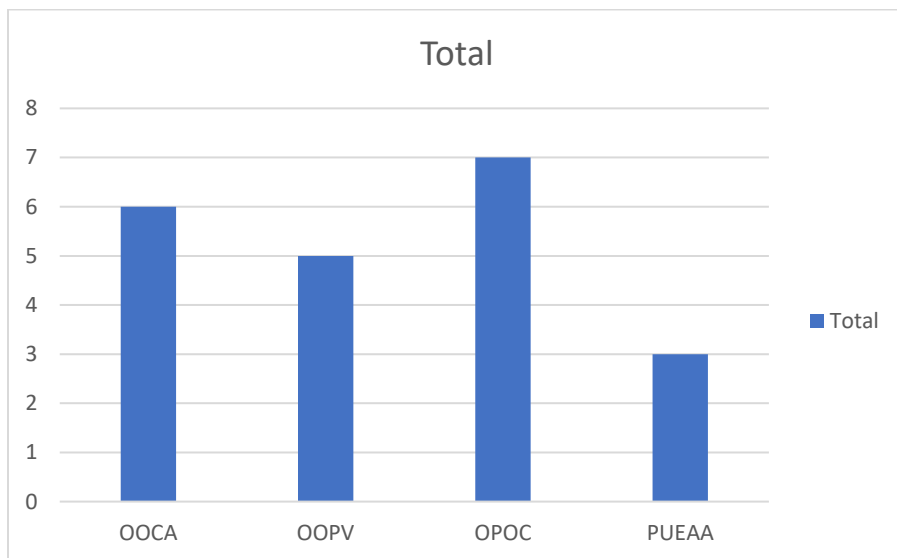
Corpoboyacá

1.1 MUNICIPIO CHITARAQUE:

Teniendo en cuenta el tablero dinámico de la plataforma Geo ambiental el municipio de Chitaraque cuenta con los siguientes expedientes: Seis (6) Concesiones de agua superficial OOCA, cinco (5) Permiso de vertimientos OOPV, siete (7), ocupación de cause tres (3) PUEAA a corte del 17-02-2026.

EXPEDIENTE	CANTIDAD
OOCA	6
OOPV	5
OPOC	7
PUEAA	3
Total general	21

1.Tabla, Expedientes Municipio de Chitaraque



1.Grafica, Expedientes Municipio Chitaraque



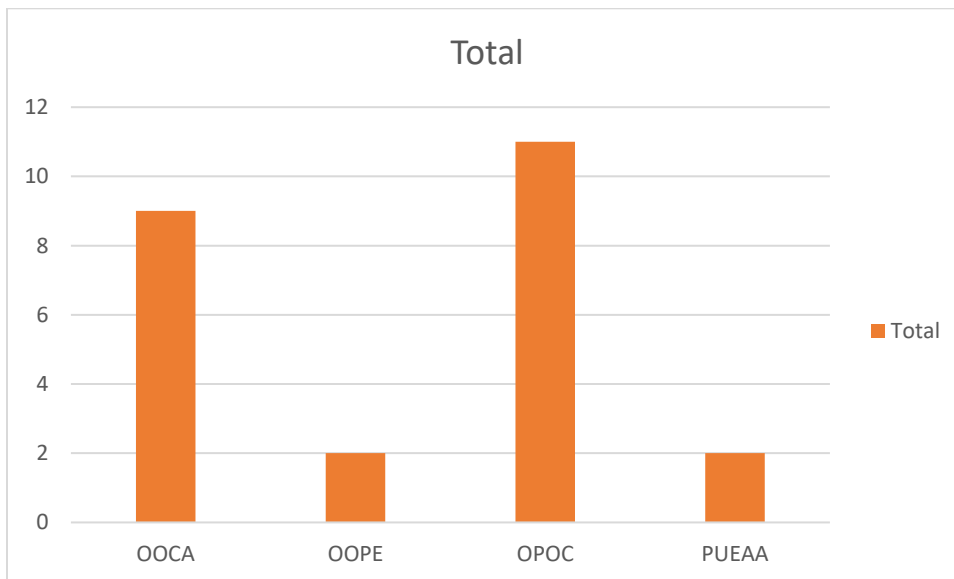
Corpoboyacá

1.2 MUNICIPIO DE CORRALES

Teniendo en cuenta el tablero dinámico de la plataforma Geo ambiental el municipio de Corrales cuenta con los siguientes expedientes: nueve (9) expedientes de Concesiones de agua superficial OOCA, dos (2) permiso de prospección y exploración de Agua Subterránea OOPE, once (11) Permiso de ocupación de cause OPOC, dos (2) PUEAA a corte del 17-02-2026.

EXPEDIENTE	CANTIDAD.
OOCA	9
OOPE	2
OPOC	11
PUEAA	2
Total general	24

1.Tabla, expedientes Corrales



1.Grafica, Expedientes Corrales

2. Implementación de la estrategia institucional “Aula Móvil Ambiental – AMA CORPOBOYACÁ” para el uso del Aula Móvil como herramienta de educación y gestión ambiental en la jurisdicción para el mes de febrero.

Para el mes de febrero se brindó apoyo con la estrategia institucional “Aula Móvil Ambiental – Ama CORPOBOYACA” en los municipios de Tota, Chitaraque y Corrales donde se atendió a usuarios y comunidad en los siguiente:

2.1 Municipio de Tota:

Se brindo atención a cuatro (4) usuarios y comunidad donde se brindó orientación frente a los requisitos para iniciar el trámite de concesión de agua superficial y reglamentación.



2.2 Municipio de Chitaraque:

Se brindó atención y orientación a la Asociación de Suscriptores del Acueducto Campo Alegre vereda Santo Domingo del Municipio de Chitaraque, donde la JAAR quieren iniciar el trámite de concesión de agua superficial. Se brindó toda la asesoría correspondiente a los requisitos que se deben tener en cuenta al momento de iniciar el trámite.

Por otra parte, los representantes de la JAAR solicitaron el apoyo de Corpoboyacá para realizar una reunión con los 140 usuarios del Acueducto. Atendiendo la solicitud se envió un correo desde el correo de Aula Móvil para mirar la viabilidad de coordinar la reunión con los profesionales asignados.



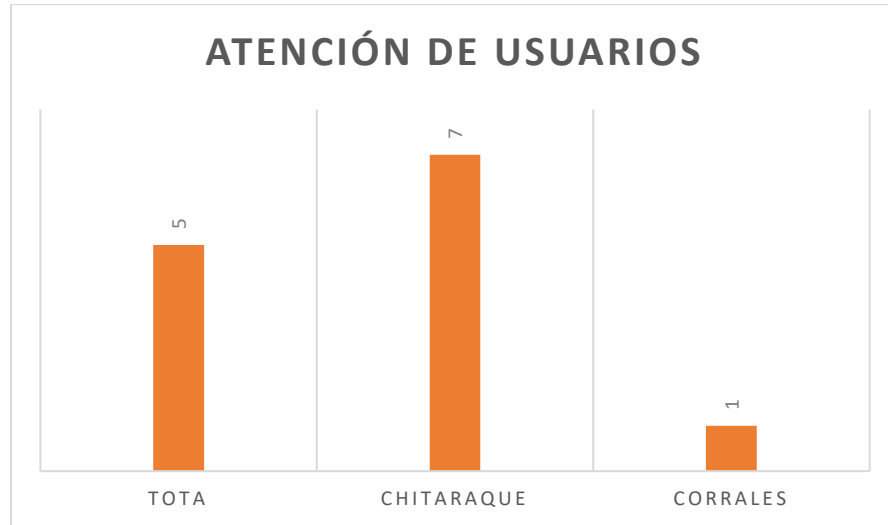
2.3 Municipio Corrales:

Se brindo atención a una persona natural sobre orientación del material vegetal nativo para sembrar en la ronda de un nacimiento de agua que tiene en su predio.

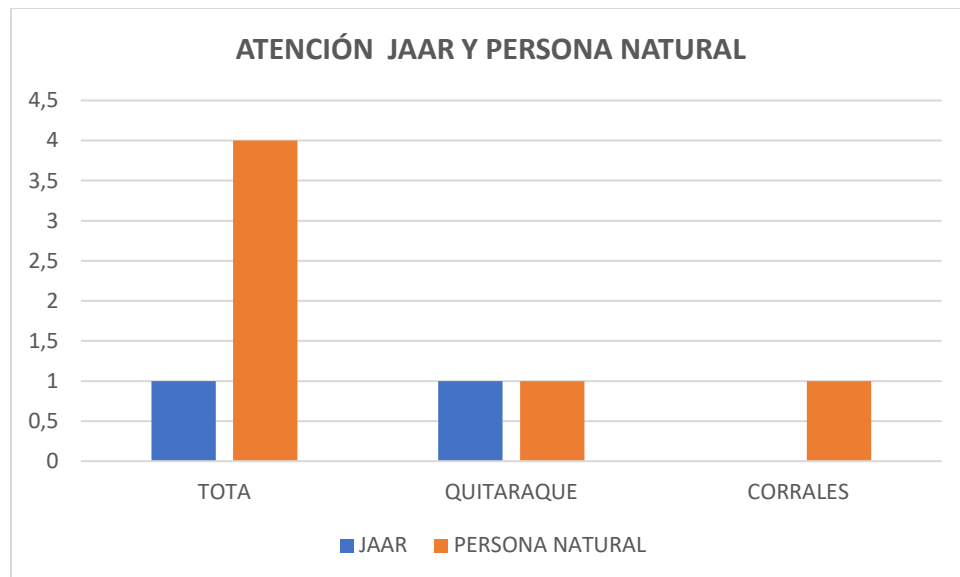


3. RESULTADOS

Municipio	Tramite Ambiental	No de consultas	Tipo de consulta (seguimiento, tramite, diligenciamiento de formatos.
TOTA	Concesión de agua superficial	5	<ul style="list-style-type: none"> - Información de inicio de tramite OOCA, - Información reglamentación acueducto Asociación de Suscriptores de Acueducto vereda la Puerta Sector Alto.
CHITARAQUE	Concesión de agua superficial	2	<ul style="list-style-type: none"> - información general de inicio de tramite OOCA Asociación de Suscriptores del Acueducto Campo Alegre vereda Santo Domingo del Municipio de Chitaraque lo cual cuenta con 140 usuarios, - Información requisitos para iniciar trámite OOCA
CORRALES	Información siembra material vegetal en aljibe de agua	1	<ul style="list-style-type: none"> - Requiere asesoría para fortalecer con material vegetal nativo un nacimiento de agua que tiene en el predio.



1. Grafica, atención a usuarios implementando la estrategia Aula Móvil Ama Corpoboyacá en los municipios de Tota, Chitaraque, Corrales.



2. Grafica, Relación de atención a JAAR y Personas Natural en la Aula Móvil Ama Corpoboyacá en los municipios de Tota, Chitaraque, Corrales.



4.CONCLUSIONES Y COMPROMISOS

- Se brindo la orientación a comunidad y usuarios referente a concesión de agua superficial y formatos requeridos para iniciar el trámite de concesión de agua superficial, Implementando la estrategia institucional “Aula Móvil Ambiental – AMA CORPOBOYACÁ”
- Se pregunto al profesional que está llevando a cabo la reglamentación en el municipio de Tota sobre el estado del trámite del acueducto Asociación de Suscriptores de Acueducto vereda la Puerta Sector Alto la cual no tiene documentación en el trámite de reglamentación.
- La Asociación de Suscriptores del Acueducto Campo Alegre vereda Santo Domingo del Municipio de Chitaraque solicito el apoyo por parte de Corpoboyacá para llevar a cabo una reunión en la vereda con todos los usuarios del Acueducto. Se envía correo para que los profesionales de formalización apoyen al acueducto y coordine reunión